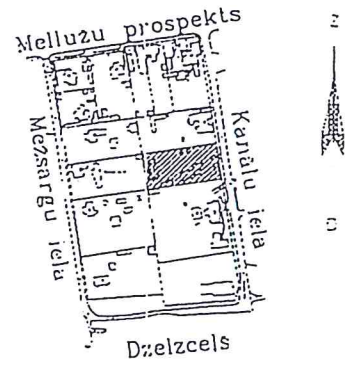


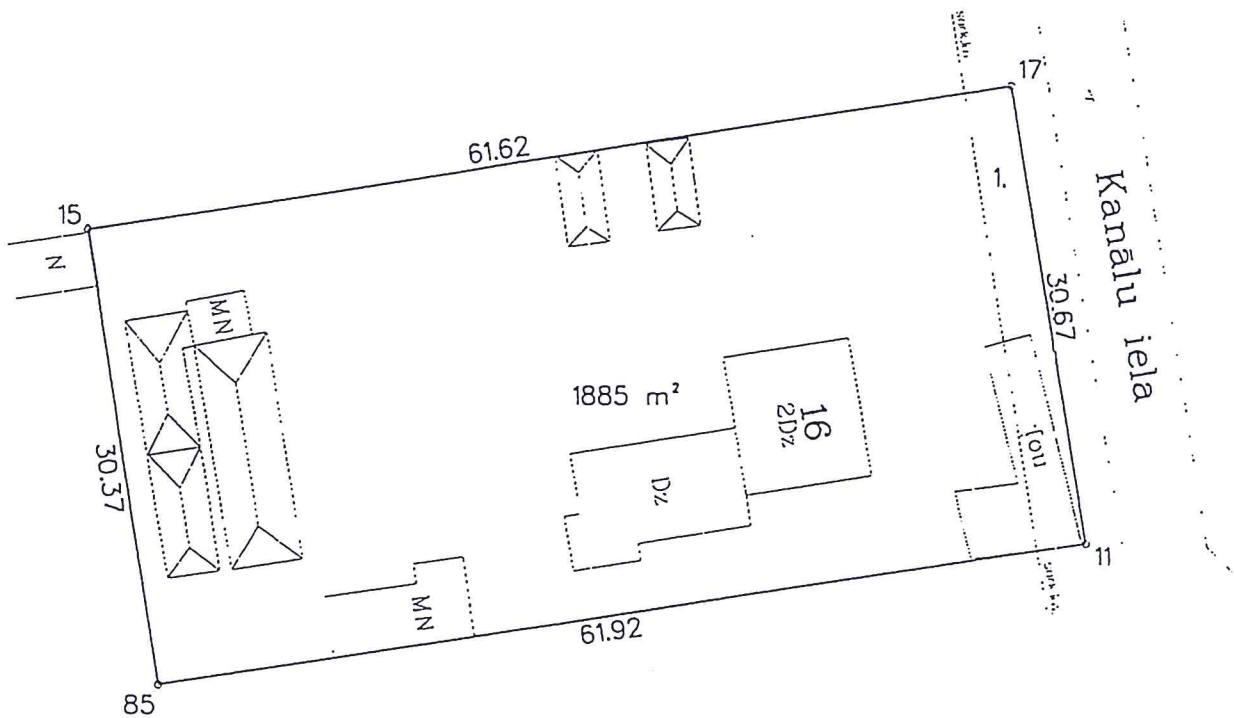
ROBEŽPUNKTU KOORDINĀTES
LKS-92 SISTĒMĀ
Mēroga koeficients 0.999905

Pielikums Jūrmalas pilsētas domes ZEMES GABALA
2014.gada 12.jūnija lēmumam Nr.316 IZVIETOJUMS KVARTĀLĀ
(protokols Nr.10, 50.punkts)

	X	Y
15	312979.73	482532.41
17	312989.55	482593.21
11	312959.31	482598.21
85	312949.73	482537.06

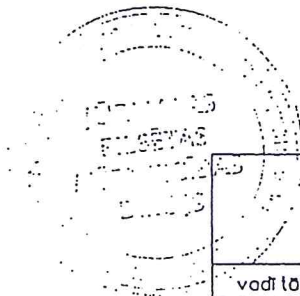


Apstiprināts ar Jūrmalas pilsētas
Zemes komisijas 2003.gada 17.oktobra
lēmumu Nr.362



AIZSARGJOSLAS GAR IELĀM, AUTOCEĻIEM UN DZELZCEĻIEM

1. Kanālu ielas 15m aizsargjosla 97 kv.m.



Mērogs 1 : 500

VALSTS ZEMES DIENESTS
Lielrigas reģionālās nodaļas
Jūrmalas pilsētas Mērniecības birojs

	pilsēta	vieta	parcele
kods	1300	014	3111

vadītājs	U.Gau	<i>[Signature]</i>	05.10.2000.
uzmērītājs	Z. Freimonis	<i>[Signature]</i>	05.10.2000.