Projektētas teritorijas shēma pirms zemes ierīcības projekta izstrādes



Projektētas teritorijas shēma pēc zemes ierīcības projekta izstrādes



	Saskaņots		
SIA "Lattelekom"	Irina Solovjova	19.05.2014.	(PARAKSTS)
SIA "Jūrmalas ūdens"	G.Klīve	18.05.2014.	(PARAKSTS)
AS "Latvijas Gāze"	Māris Osis	08.05.2014.	(PARAKSTS)
A/S "Sadales tīkls"	Juris Hohs	08.05.2014.	(PARAKSTS)
SIA "Jūrmalas ūdens"	P.Plinte	08.05.2014.	(PARAKSTS)
SIA "Jūrmalas gaismā"	V.Grīnbergs	08.05.2014.	(PARAKSTS)
Jūrmalas pilsētas domes Inženierbūvju un geodēzijas nodaļa	J.Gau	08.05.2014.	(PARAKSTS)
SIA "Jūrmalas siltums"	Andis Siliņš	08.05.2014.	(PARAKSTS)
Jūrmalas pilsētas domes Koku vērtēšanas komisijas priekšsēdētājs	Atis Šapronovs	08.05.2014.	(PARAKSTS)

ESOŠĀS ZEMES VIENĪBAS NĪLM
0601 - individuālo dzīvojamo māju apbūve - 0.3742 ha
PROJEKTĒTO ZEMES VIENĪBU NĪLM
0601 - individuālo dzīvojamo māju apbūve - 0.1912 ha (1)
0600 - neapgūta individuālo dzīvojamo māju apbūves zeme - 0.2022 ha (2)

TERITORIJAS ATĻAUTĀ IZMANTOŠANA
Priežu parka apbūves teritorija (8DzP)

Apstiprināts ar Jūrmalas pilsētas domes
2014.gada 10.jūlija lēmumu Nr.352
(protokols Nr.11, 34.punkts)

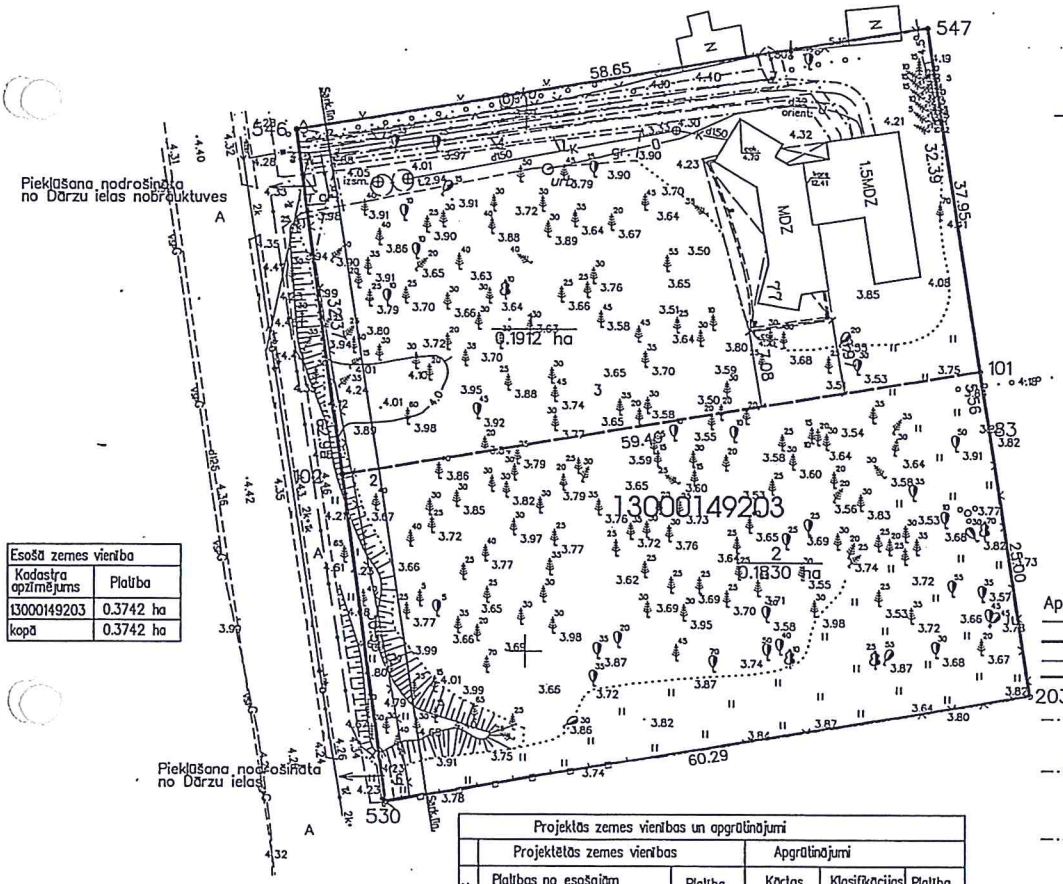

Esošā zemes vienība	
Kadastra apzīmējums	Platība
13000149203	0.3742 ha
kopā	0.3742 ha

Apzīmējumi

- projektētās teritorijas robeža
- uzmērīta zemes vienības robeža ar robežpunktu
- projektēto zemes vienību robežas
- ekspluatācijas aizsargjoslas teritorija gar elektronisko sakaru tīklu gaisvadu līniju (7312040200)
- ekspluatācijas aizsargjoslas teritorija gar pazemes elektronisko sakaru tīklu līniju un kabeļu kanalizāciju (7312040100)
- Baltijas jūras un Rīgas jūras līča ierobežotās saimnieciskās darbības joslas teritorija (7311010300)
- ekspluatācijas aizsargjoslas teritorija gar ielu vai ceļu - sarkanā līnija (7312030100)
- ekspluatācijas aizsargjoslas teritorija gar elektrisko tīklu kabeļu līniju (7312050201)
- ēka
- sark. līn. — sarkanā līnija
- 2 / 0.1813 ha — projektētās zemes vienības numurs un platība
- esošā situācija zemes vienībā

Projektās zemes vienības un apgrūtinājumi

Projektētās zemes vienības			Apgrūtinājumi		
Nr.	Platības no esošajām zemes vienībām	Platība	Kārtas Nr.	Klasifikācijas kods	Platība, ha
1.	13000149203 0.1912 ha	0.1912 ha	1	7312040100	0.0105
			2	7312030100	0.0097
			3	7311010300	0.1912
			4	7312050201	0.0110
			5	7312040200	0.0024
			7	7312040100	0.0104
2.	13000149203 0.1830 ha	0.1830 ha	6	7312040100	0.0004
			3	7311010300	0.1830
			2	7312030100	0.0111
		Kopā 0.3742 ha			

SASKAŅOTS
Esošo zemes vienību robežas atbilst Nekustamā īpašuma valsts kadastra informācijas sistēmas datiem.
Nekustamā īpašuma objekta apgrūtinājumi atbilst normatīvajos aktos noteiktajām datu sagatavošanas tehniskajām prasībām.

Kadastra inženiere	Ija Beinaroviča	26.05.2014.
(amats)	(vārds, uzvārds)	(datums)

Dokuments elektroniski parakstīts Valsts zemes dienesta Rīgas reģionālajā nodaļā, izmantojot drošu elektronisko parakstu.
Dokumenta nosaukums 360322.edoc.

Sabiedrība ar ierobežotu atbildīb METRUM 10-2 LATVIJA

Zemes ierīcības projekts
Dārzu ielā 77, Jūrmala

Zemes ierīcības projekta grafiskās daļas mērogs 1:500	Kartogrāfiskā materiāla pamatne - zemes robežu plāns, VZD, 03.01.1997., 1:500
Koordinātu sistēma LKS-92	augstas detalizācijas topogrāfiskā informācija no Jūrmalas pilsētas domes datu bāzes (planšetes Nr. 4222-32-22.2), saņemta 29.04.2014., 1:500
Mēroga koeficients 0.999603	
Projektam piekrītu, ieināmumu nav. SASKAŅOTS, Īpašuma Dārzu iela 77 Īpašnieks	Baba Mennīka-Paegle 27-05-2014

Zemes ierīkotāja sertifikāta Nr.BA-455, izdots 21.01.2013., derīgs līdz 20.01.2018.

Apliecinu, ka zemes ierīcības projekts izstrādāts atbilstoši normatīvo aktu prasībām, kas regulē zemes ierīcības projekta izstrādi. — Tatjana Romanova — 27.05.14.