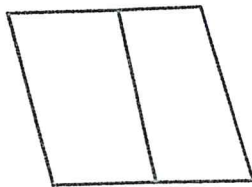
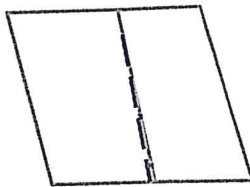


Projekta teritorijas shēma
pirms zemes ierīcības projekta
izstrādes



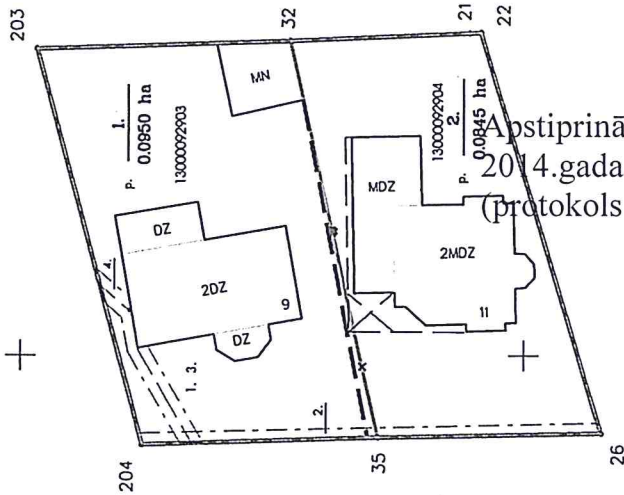
Teātra iela

Projekta teritorijas shēma
pēc zemes ierīcības projekta
izstrādes



Teātra iela

N 314,650.00
E 488,150.00



Teātra iela

Esošās zemes vienības	
Kadastre apzīmējums	Plošība
13000092903	0,0966 ha
13000092904	0,0829 ha
Kopa 0,1795 ha	

Projektiētās zemes vienības plānības un apgrūrinājumi		
Nr.	Projektiētās zemes vienības plānības no esošajām zemes vienībām	Apgrūrinājumi
	Kārmas Nr.	Klasifikācijas kods
1.	13000092903 - 0,0950 ha	1. 7311010300 2. 7312030100 3. 7314010602 4. 7312050201 7311010300
2.	13000092904 - 0,0829 ha 13000092903 - 0,0016 ha	1. 7312030100 2. 7312030100 3. 7314010602

SĀKŠANOTS
Esošo zemes vienību robežas sīklati Neakustamā īpašuma valsts kadastra informācijas sistēmas datiem.
Neakustamā īpašuma objekta apgrūrinājumi atbilst normatīvajos aktos noteiktajam datu sagatavošanas tehniskajam praksiem.
Kadastre informācija (amats) Beinarvītā (vārds, uzvārds) 19.06.2014. (datums)
Dokuments elektroniski parakstīts Valsts zemes dienestā Rīgas reģionālajā nodaļā, izmantojot drošu elektronisko parakstu. Dokumenta numurs: 38863.rddc.

ORGANIZĀCIJA	KOMUNIKĀCIJA	PARAMASTS	DATUMS	UZVĀRDS
SIA "JŪRMALAS ĪDENS"	ĪDENS VAJDS, KANALIZĀCIJA	PARAMASTS	08.05.2014	G. Rīve
A/S "LATVIJAS GĀZE"	GĀZES VAJDS	PARAMASTS	08.05.2014	M. Ošs
SIA "JŪRMALAS SLIENS"	SLIENĒTĪKLI	PARAMASTS	08.05.2014	A. Pāce-Kononovska
A/S "SADVALES TIKLS"	EL. KABELI	PARAMASTS	08.05.2014	J. Hobs
SIA "JŪRMALAS GĀSMA"	EL. KABELI	PARAMASTS	08.05.2014	V. Čalaberevs
SIA "LOIHECOM"	TELEFONA KABELI	PARAMASTS	28.04.2014	J. Šcaite
SIA "JŪRMALAS ĪDENS"	MELNCRĀCIJA	PARAMASTS	08.05.2014	P. Pante

JŪRMALAS PILSĒTAS ENKURĀTĀJOS ORGANIZĀCIJU SVARĀJUMS
PAR PLĀNU IZSTRĀDĀTO APRAKSTĒKES KOMUNIKĀCIJU IZSTRĀDĀJUMU

Apzīmējumi:

- projektiētās teritorijas robeža
- uzņēmībai; zemes vienības robeža ar robežpunktu
- āka
- projektiēto zemes vienību robežas
- X — robeža, kas tiks likvidēta
- — nekustamo īpašumu apgrūrinājuma robežas
- 1. — projektiējama zemes vienības numurs un plānība 0.1554 ha
- — — — teritorijas robeža, kas var kalpot reālservitūta tiesības nodibināšanai

Zemes ierīcības projekts

Jarmala, Teātra iela 9 un Teātra iela 11

Zemes ierīcības projekta grafiskās daļas mērogs 1:500 IKS92 koordinātu sistēma Mēroga koeficients 0,999602

Kartogrāfiskā pamatine - Jūrmalas pilsētas domes izstrādātā kartogrāfiskā uzņēmējuma planišo 4222-33-54.3
Zemes robežu plāni: Valsts zemes dienests - M1:500 (P2.1.1.1993 un 10.01.1998)

Projektam piekļūti, iebildumu nav, īpašumu Teātra iela 9 un 11 īpašnieks Pilsētas Baums

Aplicinot, ka zemes ierīcības projekts izstrādāts atbilstoši normatīvo aktu prasībām, kas regulē zemes ierīcības projekta izstrādi

Zemes ierīkojājs Uldis Gau 28.04.2014

Zemes ierīkojāja sertifikāts Nr. AA000000074
(izstrādāts 03.01.2011. d. rēģ. l. izstrād. l. 02.01.2011.)



tel. 29222907

Apstiprināts ar Jūrmalas pilsētas domes
2014. gada 10. jūlija lēmumu Nr. 353
(protokols Nr. 11, 35. punkts)