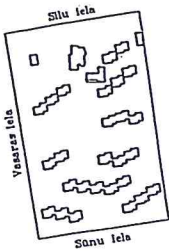
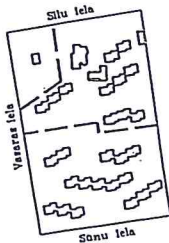


Projekta teritorijas shēma
pirms zemes ierīcības projekta
izstrādes



Projekta teritorijas shēma
pēc zemes ierīcības projekta
izstrādes



Esošās zemes vienības	
Kadastra apzīmējums	Platība
13000146020	1,0474 ha
Kopā	
1,0474 ha	

Projekta zemes vienības platības un apgrūtinājumi	
Nr.	Projekta zemes vienības
1.	13000146020 - 0,1188 ha
2.	13000146020 - 0,4356 ha
3.	13000146020 - 0,4930 ha

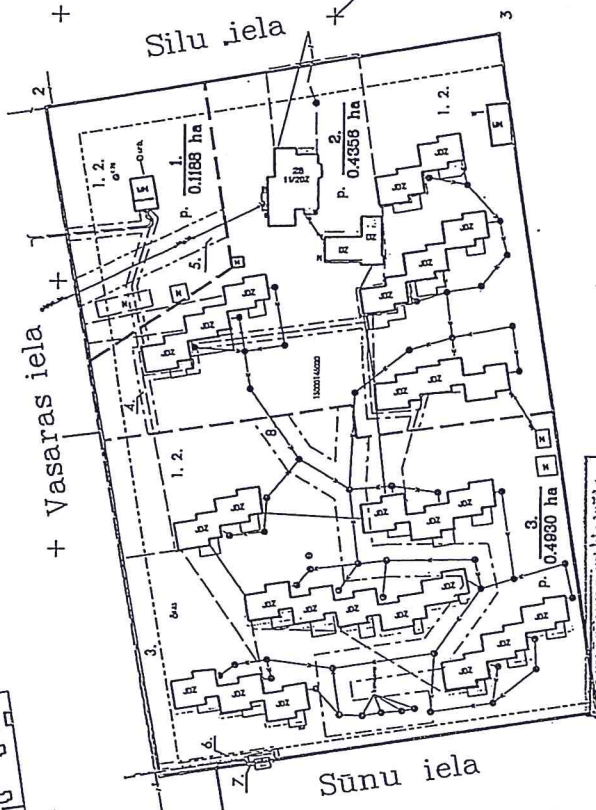
Uzņēmējums: Jūrmalas pilsētas domes inženierbūvniecības nodaļa
2014. gada 05. 28.
Nr. 556
(paraksts) (it. arāds, uzvārds)

SASKAŅOTS
Esošo zemes vienību robežas atbilst Nekustamā īpašuma valsts kadastra informācijas sistēmas datiem.
Nekustamā īpašuma objekta apgrūtinājumi atbilst normatīvajos aktos noteiktajiem datu ieguves tehniskajiem prasībām.
Vecākais kadastra inženieris: Viktorija Kriščiņa (amats) (vārds, uzvārds) (datums) 11.10.2012.
Dokumenta elektroniskā paraksta Valsts zemes dienesta Pilsētu reģionālajā nodaļā, izmantojot drošu elektronisku parakstu.
Dokumenta nosaukums: 180127.edoc


ORGANIZĀCIJA	KOMUNIKĀCIJA	PARAKSTS	DATUMS	UZVĀRDS
SIA "JŪRMALAS DOENS"	DOENS VADS, KANALIZĀCIJA	PARAKSTS	04.10.2012	J.Ļepars
A/S "LATVIJAS GĀZE"	GĀZES VADS	PARAKSTS	04.10.2012	M.Čeršs
SIA "JŪRMALAS SILTUMS"	SILTUMTIKLI	PARAKSTS	04.10.2012	J.Čudars
A/S "SADVALES TIRIS"	EL-KABEĻI	PARAKSTS	04.10.2012	G.Keiģis
SIA "JŪRMALAS GĀSMA"	EL-KABEĻI	PARAKSTS	04.10.2012	L.G.Štebe
SIA "CITRUS SOLUTIONS"	TELEFONA KABEĻI	PARAKSTS	04.10.2012	J.Soultic
SIA "JŪRMALAS DOENS"	MELNDRACĪJA	PARAKSTS	04.10.2012	L.Ārns

Apzīmējumi:
 ————— projekta teritorijas robeža
 ————— uzņēmņa zemes vienības robeža ar robežpunktu ēka
 - - - - - projekta zemes vienību robežas robeža, kas tiks likvidēta
 - - - - - nekustamo īpašumu apgrūtinājuma robežas
 1. ————— projekta zemes vienības numurs un platība
 0,1654 ha
 - - - - - teritorijas robeža, kas var kalpot reālservitūta īstības nodibināšanai

N 312,400,000
E 482,300,000



Zemes ierīcības projekts		Jūrmalā, Silu iela 28	
Zemes ierīcības projekta grafiskās daļas mērogs	1:1000	LKS92 koordinātu sistēma	Mēroga koeficients 0,9999604
Kartogrāfiskā pamatine - topogrāfisko uzņēmējumu ar nolikumu M 1: 500 (SIA "Inra MTD" - 21.12.2010) Zemes robežu plāns: Valsts zemes dienests - M1:1000.			
Projekta pleikritu, iebildumu nav, ipašuma Silu iela 28 dom.d. iedaļē		Elita Jonāna	24.01.2014
Projekta pleikritu, iebildumu nav, ipašuma Silu iela 28 dom.d. iedaļē		Rasma Spridža	24.01.2014
Projekta pleikritu, iebildumu nav, ipašuma Silu iela 28 dom.d. iedaļē		Marina Šikina	24.01.2014
Projekta pleikritu, iebildumu nav, ipašuma Silu iela 28 dom.d. iedaļē		Tatjana Romanova	24.01.2014
Projekta pleikritu, iebildumu nav, ipašuma Silu iela 28 dom.d. iedaļē		Jelena Izjuk	24.01.2014
Projekta pleikritu, iebildumu nav, ipašuma Silu iela 28 dom.d. iedaļē		Tatjana Sorokina	23.04.2014
Projekta pleikritu, iebildumu nav, ipašuma Silu iela 28 dom.d. iedaļē		Mikhail Nikiforov	23.04.2014
Apliecinu, ka zemes ierīcības projekts izstrādāts atbilstoši normatīvo aktu prasībām, kas regulē zemes ierīcības projekta izstrādi			
Zemes ierīkojājs	Uldis Gau		20.09.2012
Zemes ierīkojāja sertifikāts Nr. AA000000074 (izstrādāts 03.01.2011., datējot līdz 02.01.2016.)			



Apstiprināts ar Jūrmalas pilsētas domes 2014.gada 10.jūlija lēmumu Nr. 11 (protokols Nr.11, 37.punkts)