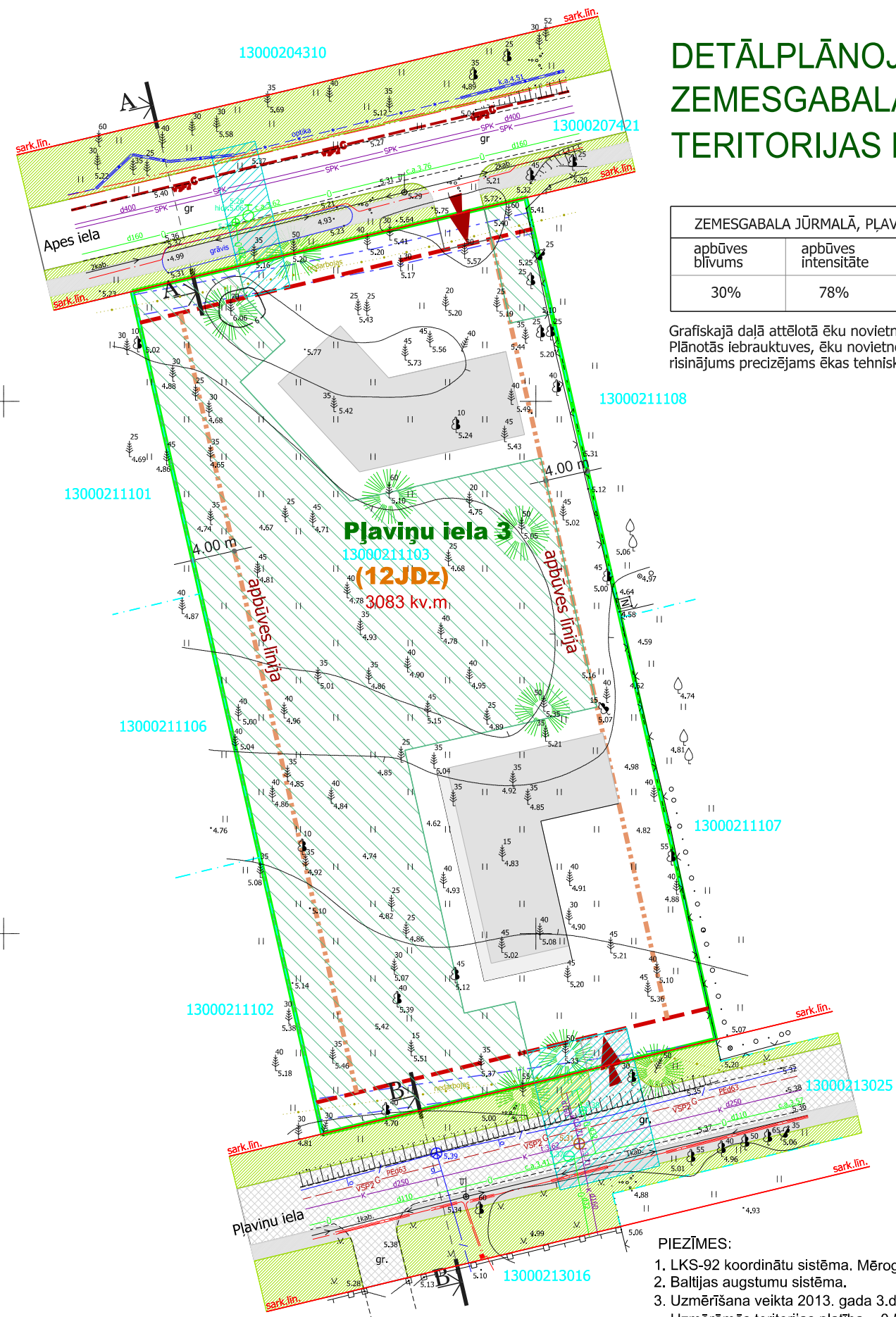


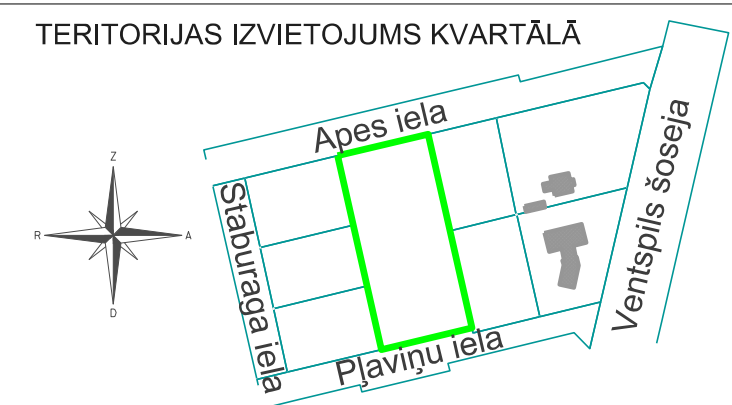
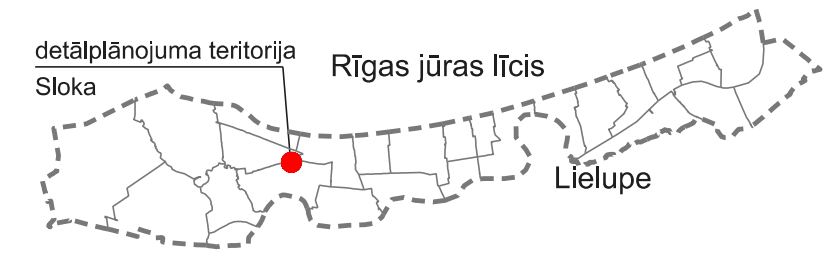
DETĀLPLĀNOJUMS ZEMESGABALAM JŪRMALĀ, PĻAVIŅU IELĀ 3 TERITORIJAS PLĀNOTĀ IZMANTOŠANA



| ZEMESGABALA JŪRMALĀ, PĻAVIŅU IELĀ 3 PLĀNOTIE APBŪVES RĀDĪTĀJI | | | | | |
|---|---------------------|-------------------------|----------------|---------------------|------|
| apbūves blīvums | apbūves intensitāte | brīvā (zaļā) teritorija | stāvu skaits | atļautā izmantošana | NĪLM |
| 30% | 78% | 45% | 12m; 2,5 stāvi | savrupmāja | 0601 |

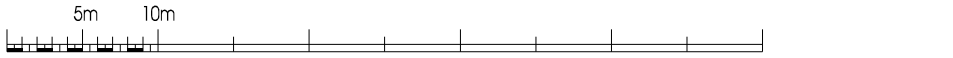
Grafiskajā daļā attēlotā ēku novietne un būvapjomu kontūra raksturo plānoto apbūves situāciju. Plānotās iebrauktuves, ēku novietne, apbūves izvietojuma proporcijas un arhitektoniskais risinājums precizējams ēkas tehniskajā projektā, ievērojot detālplānojumā noteiktos apbūves rādītājus.

x=312300
y=477700



| APZĪMĒJUMS | PASKAIDROJUMS |
|-----------------------|--|
| | Detālplānojuma teritorija |
| | Zemesgabala robežas |
| 13000211103 | Kadastra apzīmējums |
| Pļaviņu iela 3 | Zemesgabala adrese |
| 3083 kv.m | Zemesgabala platība |
| (12JDz) | Jaukta dzīvojamās apbūves teritorija (12JDz) |
| | Saglabājamie koki |
| | Apbūves līnija |
| | Būvlaide |
| | Savrupmāju izvietojuma priekšlikums/precizējams tehniskā projektā |
| | Gājēju ietve / brauktuve |
| | Ielas zaļumu josla |
| | Plānotais komunikāciju pieslēguma koridors |
| | Meža zemes teritorija/ atmežošanas platības precizējamas tehniskā projektā |
| | Plānotās iebrauktuves/ precizējamas tehniskā projektā |
| | Plānotais gāzesvads |

| Vides un dabas resursu aizsardzības aizsargjoslas | |
|---|---|
| Visa teritorija | Baltijas jūras un Rīgas jūras līča piekrastes 5km ierobežotas saimnieciskās darbības zona - 7311010300 |
| Eksploatācijas aizsargjoslas | |
| | Aizsargjosla gar ielu - sarkanā līnija - 7312030100 |
| | Aizsargjoslas teritorija gar pazemes elektronisko sakaru tīklu līniju un kabeļu kanalizāciju - 7312040100 |



SASKAŅOTS:
Kārlis Ķībermanis _____ 2014.gada _____
/paraksts/

Inese Brūkle _____ 2014.gada _____
/paraksts/

- PIEZĪMES:**
- LKS-92 koordinātu sistēma. Mēroga koeficients 0.999605
 - Baltijas augstumu sistēma.
 - Uzmērīšana veikta 2013. gada 3.decembrī. Uzmērāmās teritorijas platība ~ 0.5ha.
 - Inženiertehniskās komunikācijas daļēji apsektas dabā un salīdzinātas apkalpojošajās organizācijās.
 - Kadastra informācija atbilst VZD kadastra kartei.
 - Zemes vienību robežas ir attēlotas atbilstoši zemes kadastrālās uzmērīšanas un vietējā ģeodēziskā tīkla precizītai un var nesakrist ar situāciju plānā.
 - Topogrāfiskie apzīmējumi attēloti atbilstoši 2012.gada 24.aprīļa LR Ministru kabineta noteikumu Nr.281 "Augstas detalizācijas topogrāfiskās informācijas un tās centrālās datubāzes noteikumi" 1.pielikumam.

| DETĀLPLĀNOJUMS ZEMESGABALAM JŪRMALĀ, PĻAVIŅU IELĀ 3 kadastra nr. 1300 021 1103 z/g platība 3083 kv.m. | | | GRAFISKĀ DAĻA TERITORIJAS PLĀNOTĀ IZMANTOŠANA | | | |
|---|-----------|-------|---|---------|------|-------------|
| Arhitekts | V.BĒRZIŅA | 2014. | Pasūtītājs: Kārlis Ķībermanis, Inese Brūkle | Mērogs | Lapa | Lapu skaits |
| Projekta vad. | R.ANSULE | 2014. | | M 1:500 | 2 | 3 |
| Jūrmala, 2014.gads | | | | | | |