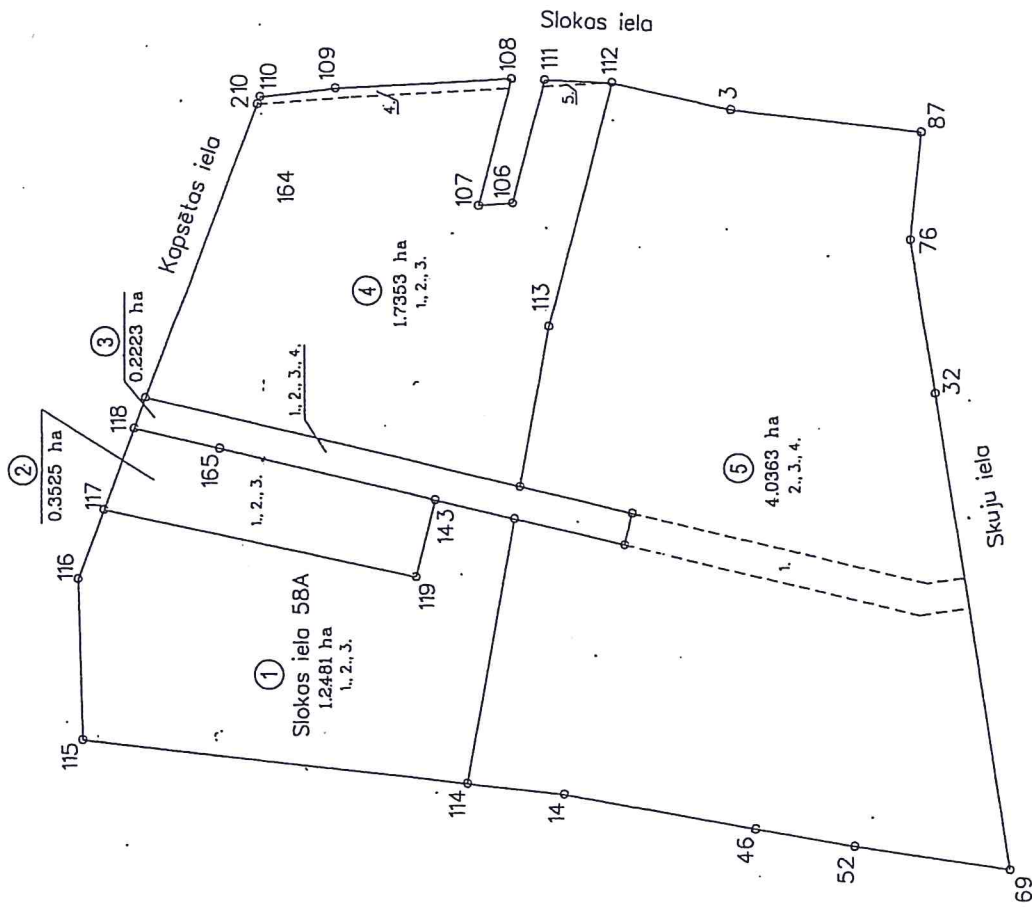
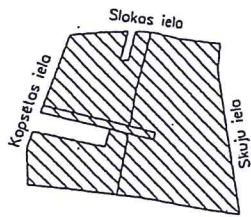
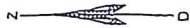


Apstiprināts ar Jūrmalas pilsētas domes
2014.gada 7.augusta lēmumu Nr.378
(protokols Nr.12, 16.punkts)

Objekta izvietojuma shēma



1. NEKUSTAMĀ IPASĪUMA OBJEKTA APCRŪTINĀJUMI

"1" - Slokas iela 58A

1. 7311010300 - Boliņas jūras un Rīgas jūras līča ierobežotās saimnieciskās darbības joslās teritorija - 1,2481 ha
2. 7316080100 - sonitārās aizsargjoslas teritorija ap kapsētu - 1,2481 ha
3. 7311090900 - vides un dabas resursu ķīmiskās aizsargjoslas teritorija ap pazemes ūdens nēsāšanas vietas - 1,2481 ha

"2" zemes vienība

1. 7311010300 - Boliņas jūras un Rīgas jūras līča ierobežotās saimnieciskās darbības joslās teritorija - 0,3525 ha
2. 7316080100 - sonitārās aizsargjoslas teritorija ap kapsētu - 0,3525 ha
3. 7311090900 - vides un dabas resursu ķīmiskās aizsargjoslas teritorija ap pazemes ūdens nēsāšanas vietas - 0,3525 ha

"3" zemes vienība

1. 7311010300 - Boliņas jūras un Rīgas jūras līča ierobežotās saimnieciskās darbības joslās teritorija - 0,2223 ha
2. 7316080100 - sonitārās aizsargjoslas teritorija ap kapsētu - 0,2223 ha
3. 7311090900 - vides un dabas resursu ķīmiskās aizsargjoslas teritorija ap pazemes ūdens nēsāšanas vietas - 0,2223 ha
4. 7312030100 - ekspluatācijas aizsargjoslas teritorija gar ielu vai ceļu - sarkanā līnijā - 0,2223 ha

"4" zemes vienība

1. 7311010300 - Boliņas jūras un Rīgas jūras līča ierobežotās saimnieciskās darbības joslās teritorija - 1,7353 ha
2. 7316080100 - sonitārās aizsargjoslas teritorija ap kapsētu - 1,7353 ha
3. 7311090900 - vides un dabas resursu ķīmiskās aizsargjoslas teritorija ap pazemes ūdens nēsāšanas vietas - 1,7353 ha
4. 7312030100 - ekspluatācijas aizsargjoslas teritorija gar ielu vai ceļu - sarkanā līnijā - 0,0329 ha
5. 7312030100 - ekspluatācijas aizsargjoslas teritorija gar ielu vai ceļu - sarkanā līnijā - 0,0031 ha

"5" zemes vienība

1. 7312030100 - ekspluatācijas aizsargjoslas teritorija gar ielu vai ceļu - sarkanā līnijā - 0,1519 ha
2. 7311010300 - Boliņas jūras un Rīgas jūras līča ierobežotās saimnieciskās darbības joslās teritorija - 4,0363 ha
3. 7316080100 - sonitārās aizsargjoslas teritorija ap kapsētu - 4,0363 ha
4. 7311090900 - vides un dabas resursu ķīmiskās aizsargjoslas teritorija ap pazemes ūdens nēsāšanas vietas - 4,0363 ha



METRUM SIA Rīgas reģions Zemes izmēģinājuma vadītāja I. Brauns		Rīgas birojs Eksploācētājs LV050, IOR 67609021 e-makr: r@metrum.lv www.metrum.lv	Papildinātājs Jūrmalas pilsētas Slokas iela 58A, Slokas iela 56, Slokas iela 58, Slokas iela 56A, Slokas iela 60/62, Slokas iela 64 un Skuju iela 1
Rīgas reģions Zemes izmēģinājuma vadītāja I. Brauns	K. Priekbe 17.06.2014.	Zemesgabalu robežu pārrīkošanas plāns Mērogs 1:2000	Lapsas 1