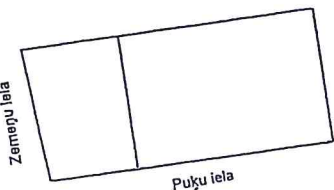
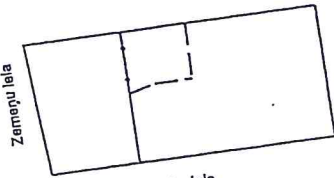


Projekta lertorijas shēma
pirms zemes ierīcības projekta
izstrādes



Puķu iela

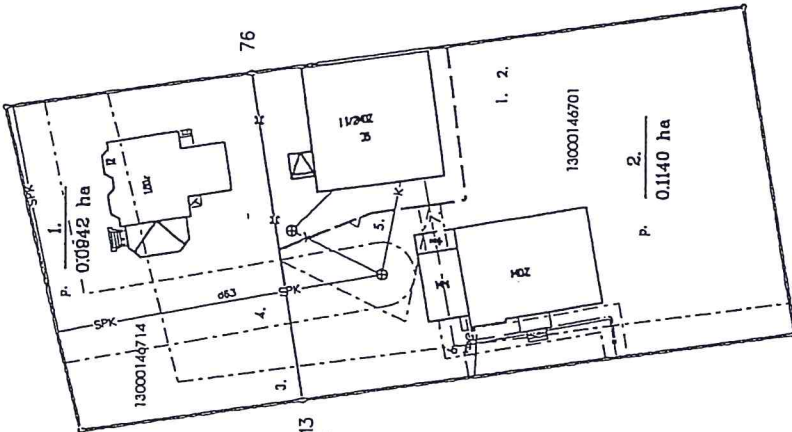
Projekta lertorijas shēma
pēc zemes ierīcības projekta
izstrādes



Puķu iela

Zemeņu iela

444



39

76

13

362

8

Esošās zemes vienības	
Kadastra apzīmējums	Plaība
13000146714	0,0673 ha
13000146701	0,1409 ha
Kopā	
	0,2082 ha


Uzmērījums reģistrēts
"Izmērījums pilsētas dzimtas
inženieru un ģeodēzijas nodaļā
04.07.2014
Kaspars Čukšs
(paraksts) (uzvārds, uzvārds)

Projektiēs zemes vienības platības un apgrūinājumi			
Nr.	Projektiēs zemes vienības platība no esošajām zemes vienībām	Kārta Nr.	Apgrūinājumi
1.	13000146714 - 0,0673 ha	1.	73110103900
		2.	7314010105
		3.	7312030100
		4.	7312010201
2.	13000146701 - 0,1140 ha	1.	73110103900
		2.	7314010105
		3.	7312030100
		4.	7312010201
		5.	7312010300
		6.	7312050201
		7.	7312050201

Esošo zemes vienību robežas atbilst Latvijas Republikas Kriminālkodeksa 1997.gada 12. jūlija redakcijā izstrādātās sistēmas datiem.
Nekustamo īpašuma objekta apgrūinājumi atbilst normatīvajās aktos noteiktajam datu sagatavošanas tehniskajām prasībām.

Kadastra informācija
Iegūta
Skaņveid
01.07.2014.
(datums)

Dokumenta elektroniskā paraksta validācija veikta ar Latvijas Republikas Reģionālās informācijas sistēmas palīdzību.
Dokumenta zvaigznokas 369708.adc



Reģ. 29232907

Apstiprināts ar Jūrmalas pilsētas domes
2014.gada 7.augusta lēmumu Nr.387
(protokols Nr.12, 25.punkts)

JŪRMALAS PILSĒTAS EKSPLOATĀCĪO ORGANIZĀCĪU SKAŅOŠANŠ PAR PLĀŅĀ UZRĀDĪTO APRAKŠZEMES KOMUNKĀCĪU IZSTRĀDĀJUMU					
ORGANIZĀCIJA	KOMUNKĀCIJA	PARAMĒSTIS	DATUMS	UZVĀRDS	
SIA "JŪRMALAS ŪDENS"	ŪDENS VAIDS.KANALIZĀCIJA	PARAMĒSTIS	19.06.2014.	G.Krievi	
A/S "LATVIJAS GĀZE"	GĀZES VAIDS	PARAMĒSTIS	19.06.2014.	M.Ošs	
SIA "JŪRMALAS SĀLTUMS"	SĀLTUMTĪKLI	PARAMĒSTIS	19.06.2014.	I.Čačāns	
A/S "SADALES TĪKLS"	EL.KABELI	PARAMĒSTIS	19.06.2014.	A.Sobis	
SIA "JŪRMALAS GAISMA"	EL.KABELI	PARAMĒSTIS	19.06.2014.	G.Svebe	
SIA "Lattelecom"	TELEFONA KABELI	PARAMĒSTIS	19.06.2014.	I.Salovļova	
SIA "JŪRMALAS ŪDENS"	MELNORĀCIJA	PARAMĒSTIS	19.06.2014.	P.Pleite	

N 312,750,000
E 483,100,000

Apzīmējumi:

- projektiēs lertorijas robeža
- uzmrēnā zemes vienības robeža ar robežpunktu
- ēka
- projektiēs zemes vienību robežas
- x robeža, kas tiks likvidāta
- nekustamo īpašumu apgrūinājuma robežas
- 1. projektiējamais zemes vienības numurs un platība 0,1140 ha
- lertorijas robeža, kas var kalpot reāliservitūta tiesības nodibināšanai

Projekta izstrādātājs: Jūrmalas pilsētas domes, projekta vadītājs: Kaspars Čukšs, 07.07.2014.

Zemes ierīcības projekts

Jūrmala, Zemeņu iela 12 un Puķu iela 35

Zemes ierīcības projekta grafiskās daļas mērogs 1:500 LKS-92 koordinātu sistēma Mēroga koeficients 0.9

Kartogrāfiskā pamatne - Jūrmalas pilsētas domes izstrādātā topogrāfiskā uzmrējuma planšete 4222-32-34.3
Zemes robežu plāni: Valsts zemes dienests - M1:500 [22.11.1993 un 10.01.1998]

Projekta izstrādātājs: Jūrmalas pilsētas domes, projekta vadītājs: Kaspars Čukšs, 07.07.2014.

Projekta izstrādātājs: Jūrmalas pilsētas domes, projekta vadītājs: Kaspars Čukšs, 07.07.2014.

Projekta izstrādātājs: Jūrmalas pilsētas domes, projekta vadītājs: Kaspars Čukšs, 07.07.2014.

Projekta izstrādātājs: Jūrmalas pilsētas domes, projekta vadītājs: Kaspars Čukšs, 07.07.2014.

Projekta izstrādātājs: Jūrmalas pilsētas domes, projekta vadītājs: Kaspars Čukšs, 07.07.2014.

Projekta izstrādātājs: Jūrmalas pilsētas domes, projekta vadītājs: Kaspars Čukšs, 07.07.2014.

Projekta izstrādātājs: Jūrmalas pilsētas domes, projekta vadītājs: Kaspars Čukšs, 07.07.2014.