Apstiprināts ar Jūrmalas pilsētas domes
2014.gada 7.augusta lēmumu Nr.388
(protokols Nr.12, 26.punkts)

Zemes vienību shēma pirms projekta



Zemes vienību shēma pēc projekta

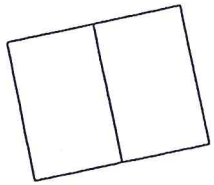

Vidzemes iela 18
KOORDINĀTAS LKS-92 SISTĒMA
Mēroga koeficients 0.9996

Esošā zemes vienības			Apgrūtinājumi	
Kadastra apzīmējums	Platība	Nr.	klasifikācijas kods	platība (ha)
1300 020 5909	0.2400ha	-	-	-

Projektā konkretizētie apgrūtinājumi

Nr.	klasifikācijas kods	platība (ha)
1.	110103	0.2400
2.	110909	0.2400
3.	120104	0.0315
4.	120301	0.0042
5.	12020102	0.0068

Projektēta zemes vienība			Apgrūtinājumi
Nr.	Platības no esošajām zemes vienībām	Platība	klasifikācijas kods platība (ha)
1.	1300 020 5909 0.1200ha	0.1200ha	110103 - 0.1200ha 110909 - 0.1200ha 120104 - 0.0258ha 120301 - 0.0021ha 12020102 - 0.0039ha
2.	1300 020 5909 0.1200ha	0.1200ha	110103 - 0.1200ha 110909 - 0.1200ha 120104 - 0.0056ha 120301 - 0.0020ha 12020102 - 0.0029ha
	kopā	0.2400ha	

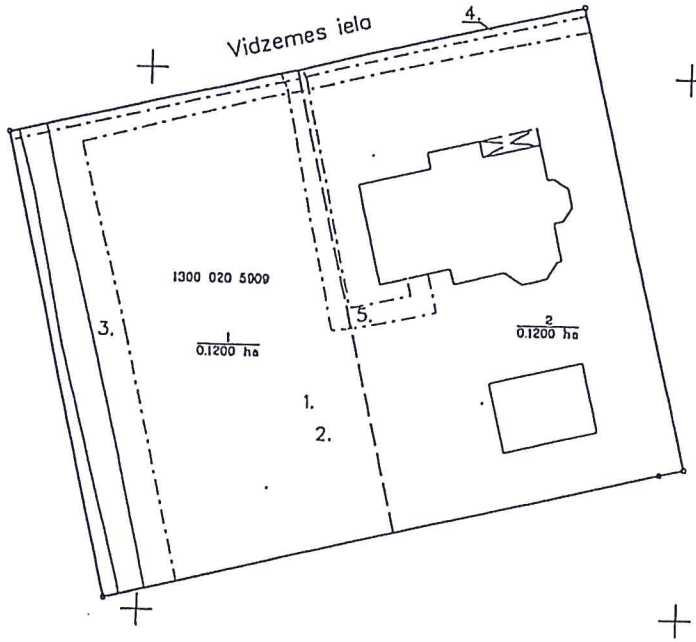

Uzmērījumā Apstiprināts
Jūrmalas pilsētas domes
Inženierobvju un ģeodēzijas nodaļā
07 05. 2013
Nr. 310
(paraksts) (uzvārds, uzvārds)

Apzīmējumi

- Projektēto zemes vienību robežas
- Zemes ierīcības projekta robeža
- Esošo zemes vienību robežas ar robežpunktu
- Būve
- 2 / 0.1200 ha Projektētās zemes vienības numurs un platība
- Nekustamā īpašuma objekta apgrūtinājuma robežas
- Servitūta teritorija

SASKAŅOTS
Esošo zemes vienību robežas atbilst Nekustamā īpašuma valsts kadastra informācijas sistēmas datiem.
Nekustamā īpašuma objekta apgrūtinājumi atbilst normatīvajos aktos noteiktajām datu sagatavošanas tehniskajām prasībām.

Vecākā kadastra inženiere	Ija Beinaroviča	23.04.2013.
(amats)	(vārds, uzvārds)	(datums)

Dokumenta elektroniski parakstīts Valsts zemes dienesta Rīgas reģionālajā nodaļā, izmantojot drošu elektronisko parakstu.
Dokumenta nosaukums 241271.edoc.

Zemes ierīcības projekta mērogs 1:500	Kartogrāfiskā pamatne - Robežu plāns (VZD uzm. 26.02.2003., M 1:500)		
Projektam piekrītu, iebildumu nav, SASKAŅOTS, īpašuma Vidzemes iela 18 īpašniece	Piln pers. Ē Prakste	Tatjana Treiliba	03.05.20
Projektam piekrītu, iebildumu nav, SASKAŅOTS, īpašuma Vidzemes iela 18 īpašnieks		Jānis Treiliba	07. 07
SIA "Latvijasmērnieks.lv" reģ.Nr.40003703960, juridiskā adrese Mārstaļu iela 19, Rīga, LV - 1050 sertifikāta Nr.AA000000081, derīgs no 27.01.2011 līdz 26.01.2016.			
Projektu izgatavoja mērnieks		Daiga Eglīte	10.04.2013.
Biroja vadītāja		Daiga Novicka	1[illegible].04.2013.

SIA LATVIJASMĒRNIEKS RĪGAS REĢIONA BIRAJS