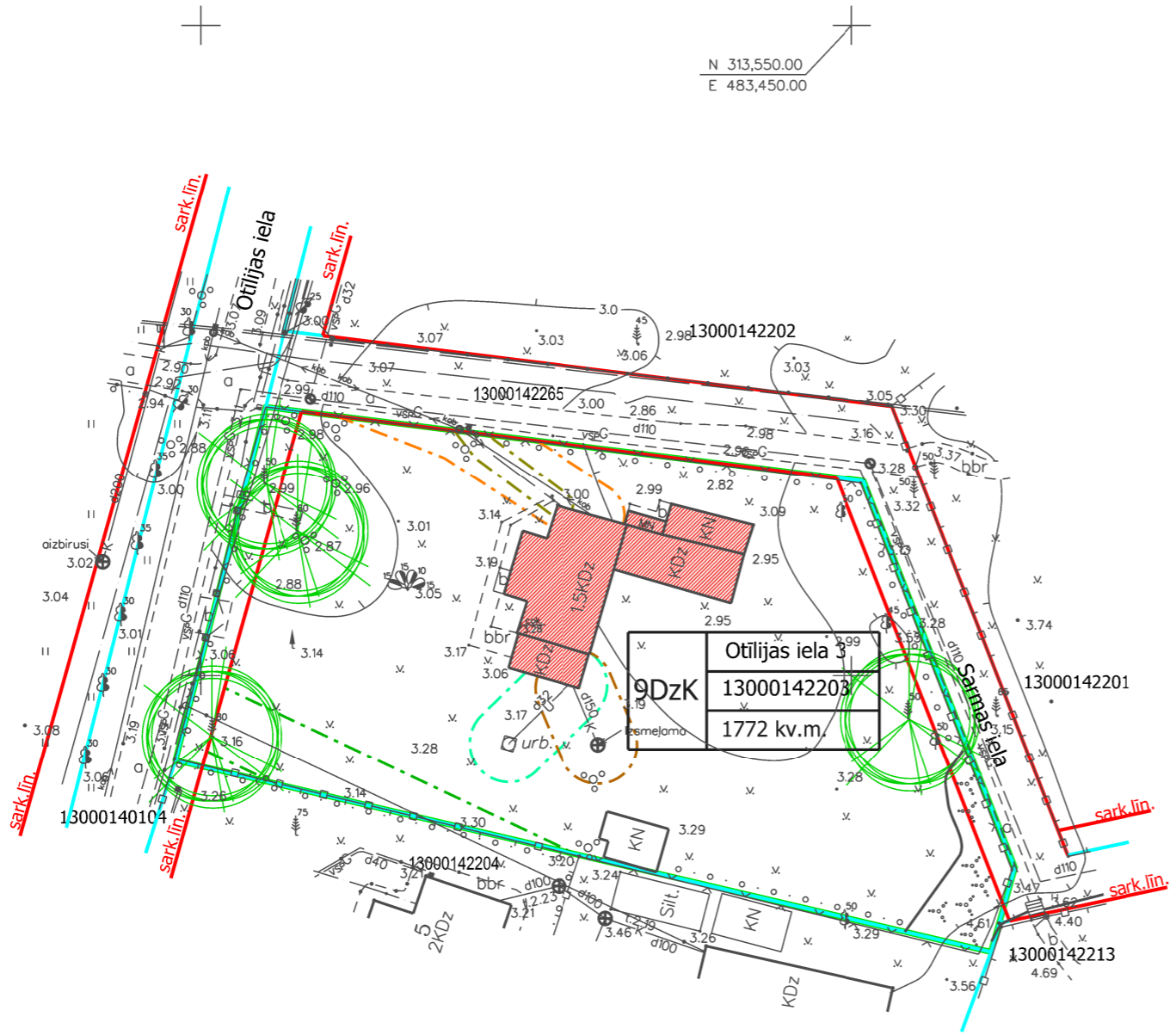
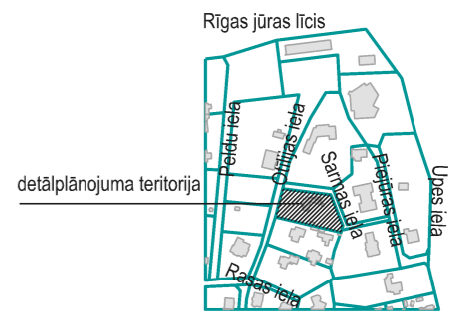
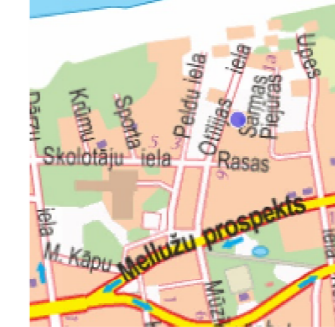


DETĀLPLĀNOJUMS zemesgabalam JŪRMALĀ, OTĪLIJAS ielā 3 TERITORIJAS PAŠREIZĒJĀ IZMANTOŠANA



N 313,550.00
E 483,450.00



APZĪMĒJUMI	NOSAUKUMS		
	Detālplānojuma robeža		
	Zemesgabala robeža		
13000142203	Kadastra numurs		
<table border="1"><tr><td>9DzK</td><td>Otiļijas iela 3 13000142203 1772 kv.m.</td></tr></table>	9DzK	Otiļijas iela 3 13000142203 1772 kv.m.	Zemesgabala funkcionālais zonējums, adrese, platība un kadastra numurs
9DzK	Otiļijas iela 3 13000142203 1772 kv.m.		
9DzK	Savrupmāju apbūves teritorija krasta kāpu aizsargjoslā		
	Saglabājamas priekdes		
	Esošas ēkas un būves		
	Vietējās nozīmes arhitektūras piemineklis		

NEKUSTAMĀ ĪPAŠUMA OTĪLIJAS IELĀ 3 LIETOŠANAS TIESĪBU APROBEŽOJUMI

Vides un dabas resursu aizsardzības aizsargjoslas	
7311010100	Baltijas jūras un Rīgas jūras līč krasta kapu vides un dabas resursu aizsardzības aizsargjoslas teritorija
7311010300	Baltijas jūras un Rīgas jūras līča ierobežotas saimnieciskās darbības joslas teritorija
7314010602	Valsts nozīmes pilsētbūvniecības pieminekļa teritorija un objekti

Eksploatācijas aizsargjoslas	
7312030100	Eksploatācijas aizsargjoslas teritorija gar ielu vai ceļu - sarkanā līnija
7312040200	Eksploatācijas aizsargjoslas teritorija gar elektronisko sakaru tīklu gaisvadu līniju
7312050201	Eksploatācijas aizsargjoslas teritorija gar elektrisko tīklu kabeļu līniju
7312050601	Eksploatācijas aizsargjoslas teritorija ap elektrisko tīklu gaisvadu līniju pilsētās un ciemos ar nominālo spriegumu līdz 20 kilovoltiem
7312010101	Eksploatācijas aizsargjoslas teritorija ap ūdensvadu, kas atrodas līdz 2 metru dziļumam
7312010300	Eksploatācijas aizsargjoslas teritorija gar paštesces kanalizācijas vadu

ZEMESGABALA JŪRMALĀ, OTĪLIJAS IELĀ 3 ESOŠIE APBŪVES RĀDĪTĀJI

apbūves blīvums	apbūves intensitāte	brīvā (zaļā) teritorija	stāvu skaits
8.4%	10.2%	90%	1,5

DETĀLPLĀNOJUMS - zemesgabalam JŪRMALĀ, OTĪLIJAS ielā 3 kadastra nr. 1300 014 2203; z/g platība 1772kv.m.			SIA 8. reģ.nr.40103480281 tālr. +37126439223 e_pasts: iveta.puuke@gmail.com		
zemesgabala īpašnieks ADRIAKOVAL STYLE LTD, reģistr. Kiprā ar Nr.HE324994		TERITORIJAS PAŠREIZĒJĀ IZMANTOŠANA		Mērogs	Lapa
vadītāja	I.Pūķe			2014.19.03.	1
plānotāja	I.Pūķe	2014.19.03.	Jūrmala, 2014.gads		