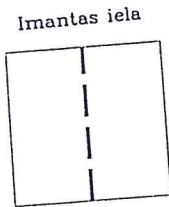

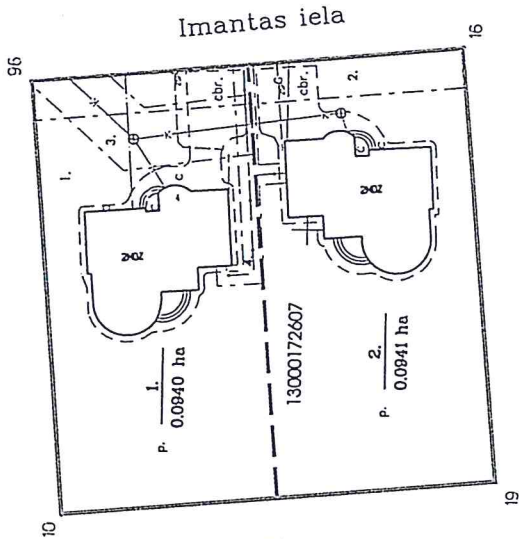


Projektieta teritorijas shēma  
pirms zemes ierīcības projekta  
izstrādes



Projektieta teritorijas shēma  
pēc zemes ierīcības projekta  
izstrādes

N 312,400.00  
E 480,050.00



Esošās zemes vienības	
Kadastrā apzīmējums	Platība
130000172607	0.1881 ha
Kopā 0.1881 ha	

Projektieta zemes vienības platības un apgrūdinājumi		
Projektieta zemes vienības		Apgrūdinājumi
Nr.	Platības no esošajām zemes vienībām	Kartes Nr. / Klasifikācijas kods
1.	130000172607 - 0.0940 ha	1. Z311010300
		2. Z312030100
		3. Z312010300
		4. Z312040100
2.	13000172607 - 0.0941 ha	1. Z311010300
		2. Z312030100
		4. Z312040100

**SASKAŅOTS**  
Esošo zemes vienību robežas atbilst Nekustamā īpašuma valsts kadastrālajam ierakstam, kas izstrādāts saskaņā ar 2007. gada 17. oktobra likuma "Par valsts kadastrālās informācijas sistēmas izstrādi un uzturēšanu" 10. pantiem.  
Dokumenta elektroniskā parakstus Valsts zemes dienesta Īpašuma reģistrācijas nodaļā, izmantojot drošu elektronisko parakstu. Dokumenta nosaukums 377392.edoc.

# Pielikums Jūrmalas pilsētas domes 2014.gada 4.septembra lēmumam Nr.428 (protokols Nr.14, 30.punkts)

JŪRMALAS PILSĒTAS EKSPLUATĀCIJAS ORGANIZĀCIJU SVAJĀJUMS PAR PĀRVAI UZRĀPTO APRAKŠZEMES KOMUNIKĀCIJU IZSTRĀDĀJUMU			
ORGANIZĀCIJA	KOMUNIKĀCIJA	PARAKSTS	DATUMS
SIA "JŪRMALAS OĒSIS"	OĒSIS VADES KANALIZĀCIJA	PARAKSTS	17.07.2014
AJS "LATVIJAS GĀZE"	GĀZES VADES	PARAKSTS	17.07.2014
SIA "JŪRMALAS SĻIUMS"	SĻIUMTIKLI	PARAKSTS	17.07.2014
AJS "SADVALES TĪKLS"	EL. KABELI	PARAKSTS	17.07.2014
SIA "JŪRMALAS CASMA"	EL. KABELI	PARAKSTS	17.07.2014
SIA "LEITRECOM"	TELEFONA KABELI	PARAKSTS	17.07.2014
SIA "JŪRMALAS OĒSIS"	MELNORĀCIJA	PARAKSTS	17.07.2014

## Apzīmējumi:

- — — — — projektieta teritorijas robeža
- — — — — uzņēmēja zemes vienības robeža ar robežpunktu
- ēka
- — — — — projektieta zemes vienību robežas
- — — — — robeža, kas tiks likvidēta
- — — — — nekustamo īpašumu apgrūdinājuma robežas
- 1. — — — — — projektieta zemes vienības numurs un platība
- 0.1654 ha
- · — · — · — teritorijas robeža, kas var kalpot reālservitūta tiesības nodibināšanai

Zemes ierīcības projekts		Jūrmalā, Imantas iela 4	
Zemes ierīcības projekta grafiskās daļas mērogs	1:500	UKS92 koordinātu sistēma	Mēroga koeficients 0.999405
Karogrāfiskā pamatne - Jūrmalas pilsētas domes izstrādātā topogrāfiskā uzņēmējuma planšete 4222-32-31.3 Zemes robežu plāni: Valsts zemes dienests - M1:500			
Projekta mērķi, iebildumu nav, iepasuma Imantas iela 4 domāties daļas īpašnieks		Jevgeņijs Fridlandis	
Projekta mērķi, iebildumu nav, iepasuma Imantas iela 4 domāties daļas īpašnieks		Romans Kreslovs	
Aplacina, ka zemes ierīcības projekts izstrādāts atbilstoši normatīvo aktu prasībām, kas regulē zemes ierīcības projekta izstrādi			
Zemes ierīcītājs	Uldis Gau		14.07.2014
Zemes ierīcītāja sertifikāts Nr. AA0000000074 (Izstrādāts 03.01.2011, darīj. lēm. 02.01.2016)			

