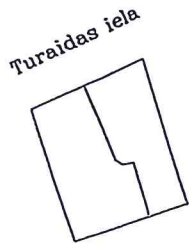
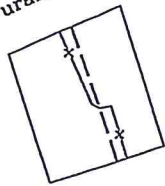


Projekta teritorijas shēma
pirms zemes ierīcības projekta
izstrādes



Turaidas iela



Projekta teritorijas shēma
pēc zemes ierīcības projekta
izstrādes

Pielikums Jūrmalas pilsētas domes 2014.gada 4.septembra lēmumam Nr.432 (protokols Nr.14, 34.punkts)

JŪRMALAS PILSĒTAS EKSPLOATĒTĀJOS ORGANIZĀCIJU SĀKŠOJUMS PAR PLĀNA UZRADĪTO APKĀRŠĒKĀS KOMUNIKĀCIJU IZSTRĀDĀJĀM			
ORGANIZĀCIJA	KOMUNIKĀCIJA	PARAKSTS	DATUMS
SIA "JŪRMALAS ŪDENS"	ŪDENS VADES KANALIZĀCIJA	PARAKSTS	19.06.2014
A/S "LATVIJAS GĀZE"	GAZES VADES	PARAKSTS	19.06.2014
SIA "JŪRMALAS SĒTUMS"	SĒTUMTĪKLI	PARAKSTS	19.06.2014
A/S "SADALĪES TĪKLS"	ĒL-KABELI	PARAKSTS	19.06.2014
SIA "JŪRMALAS CAISMA"	ĒL-KABELI	PARAKSTS	19.06.2014
SIA "Lattelecom"	TELEFONA KABELI	PARAKSTS	19.06.2014
SIA "JŪRMALAS ŪDENS"	MELNORĀCIJA	PARAKSTS	19.06.2014

Sastādītais Valsts kultūras pieminekļu aizsardzības inspekcijā - Nr.79
Veidrojuma vienība: V.Šačūns PARAKSTS 06.07.2014

Apzīmējumi:

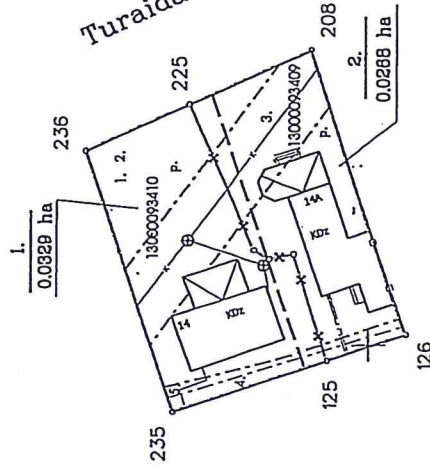
- projektiētās teritorijas robeža
- uzņēmēja zemes vienības robeža ar robežpunktu
- ēka
- projektiēto zemes vienību robežas
- robeža, kas tiks likvidēta
- nekustamo īpašumu apgrūdinājuma robežas
- 1. — projektiējamais zemes vienības numurs un platība
- 0.1654 ha
- teritorijas robeža, kas var kalpot reālservitūta
- ietilpības nodibināšanai

Uzņēmējums: X=314,650
Izstrādātājs: Jūrmalas pilsētas domes 488650
Inženieru un ģeodētāju nodalījums

06.08.2014

Nr. *[Signature]*
I.Kaspars Gulbis
(paraksts) (uzvārds; uzvārds)

Turaidas iela



Esošās zemes vienības	
Kadastra apzīmējums	Platība
13000093410	0.0329 ha
13000093409	0.0268 ha
Kopā	0.0597 ha

Projektiētās zemes vienības platības un apgrūdinājumi		
Nr.	Platības no esošajām zemes vienībām	Kērtas Nr.
1.	13000093410 - 0.0305 ha	7311010300
2.	13000093409 - 0.0024 ha	7312010300
3.	13000093409 - 0.0244 ha	7311010300
4.	13000093410 - 0.0024 ha	7312010300
5.	13000093410 - 0.0024 ha	7312010300

Esošo zemes vienību robežas atbilst Nekustamā īpašuma valsts kadastra ierakstu datiem, kas ir atbilstoši normatīvo aktu noteiktajam datu angālizstrādes tehniskajam prasībām.

Kadastra informācija (amats) 29.07.2014. (datums)

Dokumenta elektroniski parakstīta Valsts zemes dienestā Rīgas reģionālajā nodalījumā, izmantojot drošu elektronisko parakstu. Dokumenta nosaukums: 87720.cadoc.

Zemes ierīcības projekts

Jūrmalā, Turaidas iela 14 un Turaidas iela 14A

Zemes ierīcības projekta grafiskās daļas mērogs: 1:500 UKS-92 koordinātu sistēma Mēroga koeficients 0.9999602

Kartogrāfiskā pamatne - SIA-GEO Jūrmala Iopogrāfiskā plāns (28.01.2014)

Zemes robežu plāni: Valsts zemes dienests - M1:500 [24.03.2006 un 11.01.1996]

Projeklam piekritību iebildumu nav, iebildumu nav, iebildumu nav, iebildumu nav, iebildumu nav	Projeklam piekritību iebildumu nav, iebildumu nav, iebildumu nav, iebildumu nav, iebildumu nav	Projeklam piekritību iebildumu nav, iebildumu nav, iebildumu nav, iebildumu nav, iebildumu nav
Jūrmalā, Turaidas iela 14. Ipašnieks	Jūrmalā, Turaidas iela 14A. Ipašnieks	Jūrmalā, Turaidas iela 14A. Ipašnieks
<i>[Signature]</i>	<i>[Signature]</i>	<i>[Signature]</i>
Arijoms Aserjans	Andrejs Tihomirovs	Anele Žukova
4.07.2014	14.07.2014	14.07.2014

Aplicinu, ka zemes ierīcības projekts izstrādāts atbilstoši normatīvo aktu prasībām, kas regulē zemes ierīcības projekta izstrādi

Zemes ierīcītājs: Uldis Gau
Zemju ierīcītāja sertifikāts Nr. AA000000074

