



Projektētas teritorijas shēma
pirms zemes ierīcības projekta
izstrādes

Projektētas teritorijas shēma
pēc zemes ierīcības projekta
izstrādes

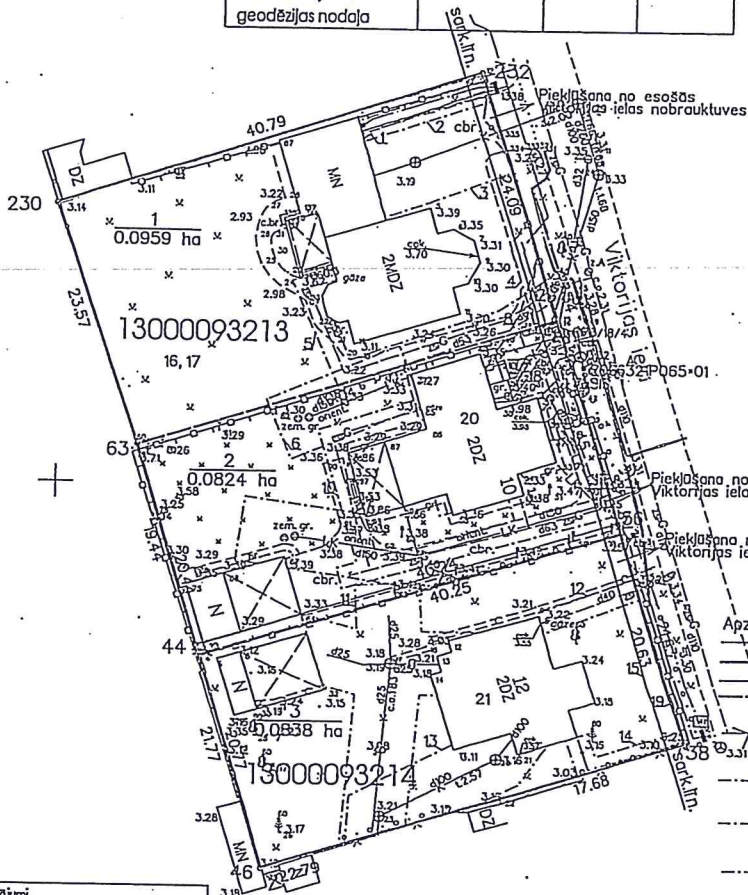


Pielikums Jūrmalas pilsētas domes
2014. gada 4. septembra lēmumam Nr.433
(protokols Nr.14, 35.punkts)

Saskaņots			
SIA "Lattelekom"	Irina Solovjova	29.05.2014.	(PARAKSTS)
SIA "Jūrmalas ūdens"	G.Kīve	29.05.2014.	(PARAKSTS)
AS "Lahvijās Gāze"	Māris Osīs	29.05.2014.	(PARAKSTS)
A/S "Sadales tīkls"	Gunārs Keļēš	29.05.2014.	(PARAKSTS)
SIA "Jūrmalas ūdens"	P.Pīlīte	29.05.2014.	(PARAKSTS)
SIA "Jūrmalas gaissma"	V.Grīnbergs	29.05.2014.	(PARAKSTS)
Valsts kultūras pamēklju aizsardzības inspekcija	V.Maciņa	29.04.2014.	(PARAKSTS)
Jūrmalas pilsētas domes Inženierbūvju un geodēzijas nodaļa	J.Gau	29.05.2014.	(PARAKSTS)

ESOŠĀS ZEMES VĒNĒBAS NUM

- 1300 009 3213
- 0701 - vienstāva un divstāvu daudzdzīvokļu māju apbāve - 0.1743 ha
- 1300 009 3214
- 0601 - individuālo dzīvojamu māju apbāve - 0.0878 ha
- PROJEKTĒTO ZEMES VĒNĒBAS NUM
- 1 0701 - vienstāva un divstāvu daudzdzīvokļu māju apbāve - 0.0959 ha
- 2 0601 - individuālo dzīvojamu māju apbāve - 0.0824 ha
- 3 0601 - individuālo dzīvojamu māju apbāve - 0.0838 ha
- TERRITORIJAS ATLAUTĀ IZMANTOŠANA
- Jauktās dzīvojamās apbāves teritorija (6Jdz)



Esošās zemes vienības	
Kadastra apzīmējums	Platība
13000093213	0.1743 ha
13000093214	0.0878 ha
opa	0.2621 ha

Projektētas zemes vienības un apgrūtinājumi

Projektētas zemes vienības		Apgrūtinājumi				
Platības no esošajām zemes vienībām	Platība	Kartes Nr.	Klasifikācijas kods	Platība, ha		
13000093213 0.0959 ha	0.0959 ha	1	7312050201	0.0024		
		2	7312040100	0.0023		
		3	7312040300	0.0095		
		4	7312040100	0.0018		
		5	7312080101	0.0061		
		6	7312040300	0.0016		
		7	7312040101	0.0010		
		8	7312040300	0.0013		
		9	7312040300	0.0037		
		10	7314010602	0.0959		
		11	7310103000	0.0959		
		13000093213 0.0784 ha 13000093214 0.0040 ha	0.0824 ha	2	7312040100	0.0002
				3	7312040100	0.0002
				4	7312080101	0.0000
				5	7312040300	0.0062
				6	7312040101	0.0041
				7	7312040300	0.0015
8	7312040100			0.0015		
9	7312080101			0.0087		
10	7312040101			0.0009		
11	7314010602			0.0824		
13000093214 0.0838 ha	0.0838 ha	12	7310103000	0.0824		
		13	7312040100	0.0032		
		14	7312040100	0.0009		
		15	7310103000	0.0182		
		16	7312010101	0.0018		
		17	7312080101	0.0018		
		18	7312040300	0.0088		
		19	7312040100	0.0017		
		20	7314010602	0.0838		
		21	7310103000	0.0838		
Kopā				0.2621 ha		

Apzīmējumi

- projektētas teritorijas robeža
- uzmērīta zemes vienības robeža ar robežpunktu
- projektēto zemes vienību robežas
- uzmērītā robeža, kas tiks likvidēta
- eksploatācijas aizsargjoslas teritorija gar ielu vai ceļu - sarkanā līnija (7312030100)
- eksploatācijas aizsargjoslas teritorija op ūdensvadu, kas atrodas līdz 2 metru dziļumam (7312010101)
- eksploatācijas aizsargjoslas teritorija gar posteces kanalizācijas vadu (7312010300)
- eksploatācijas aizsargjoslas teritorija gar gāzesvadu ar spiedienu līdz 0,4 megapaskāļiem (7312080101)
- eksploatācijas aizsargjoslas teritorija gar elektrisko tīklu kabeļu līniju (7312050201)
- eksploatācijas aizsargjoslas teritorija gar pazemes elektronisko sakaru tīklu līniju un kabeļu kanalizāciju (7312040100)
- Baltijas jūras un Rīgas jūras līča ierobežotās saimnieciskās darbības joslas teritorija (7311010300)
- valsts nozīmes pilsētībniecības pieminekļa teritorija un objekti (7314010602)
- valsts nozīmes pilsētībniecības pieminekļa teritorija un objekti (7314010105)
- ēka
- sark. līn.
- 2 0.1200 ha
- projektētas zemes vienības numurs un platība
- esošā situācija zemes vienībā

X=314650
Y=488400



SASKAŅOTS
sošo zemes vienību robežas atbilst Nekustamā īpašuma valsts kadastra informācijas sistēmas datiem.
ekstamā īpašuma objekta apgrūtinājumi atbilst normatīvajos aktos noteiktajām datu sagatavošanas tehniskajām prasībām.

Kadastra inženiere: Ija Beinaroviča (amats) / Jā Beinaroviča (vārds, uzvārds) / 05.06.2014. (datums)

Documents elektroniski parakstīti Valsts zemes dienista Rīgas reģionālajā nodaļā, izmantojot drošu elektronisko parakstu. Dokumenta nosaukums 363495.doc.

Zemes ierīcības projekts		Viktorijas iela 10, Viktorijas iela 12, Jūrmala	
Zemes ierīcības projekta grafiskās daļas mērogs 1:500	Kartogrāfiskā materiāla pamatne - zemes robežu inženierlopotogrāfiskā plānā Nr. 4222-33-54.3 no pašvaldības datu bāzes		
Koordinātu sistēma LKS-92	Mēroga koeficients 0.999602		
Projektam piekritu, iebildumu nav. SASKAŅOTS, īpašuma Viktorijas iela 10 kopīpašniece	Larisa Bobovikova	28. JŪN. 2014	
Projektam piekritu, iebildumu nav. SASKAŅOTS, īpašuma Viktorijas iela 10 un Viktorijas iela 12 kopīpašnieces p.p.	Jelena Laiteršteinē	28. JŪN. 2014	
Projektam piekritu, iebildumu nav. SASKAŅOTS, īpašuma Viktorijas ielas 10 īpašnieces p.p.	Jelena Laiteršteinē	28. JŪN. 2014	
Zemes ierīcības projekts serīfā Nr. BA-455, izdots 21.01.2013., derīgs līdz 20.01.2018.			
Apiecinu, ka zemes ierīcības projekts izstrādāts atbilstoši normatīvo aktu prasībām, kas regulē zemes ierīcības projekta izstrādi.	Tatjana Romanova	18.06.14.	