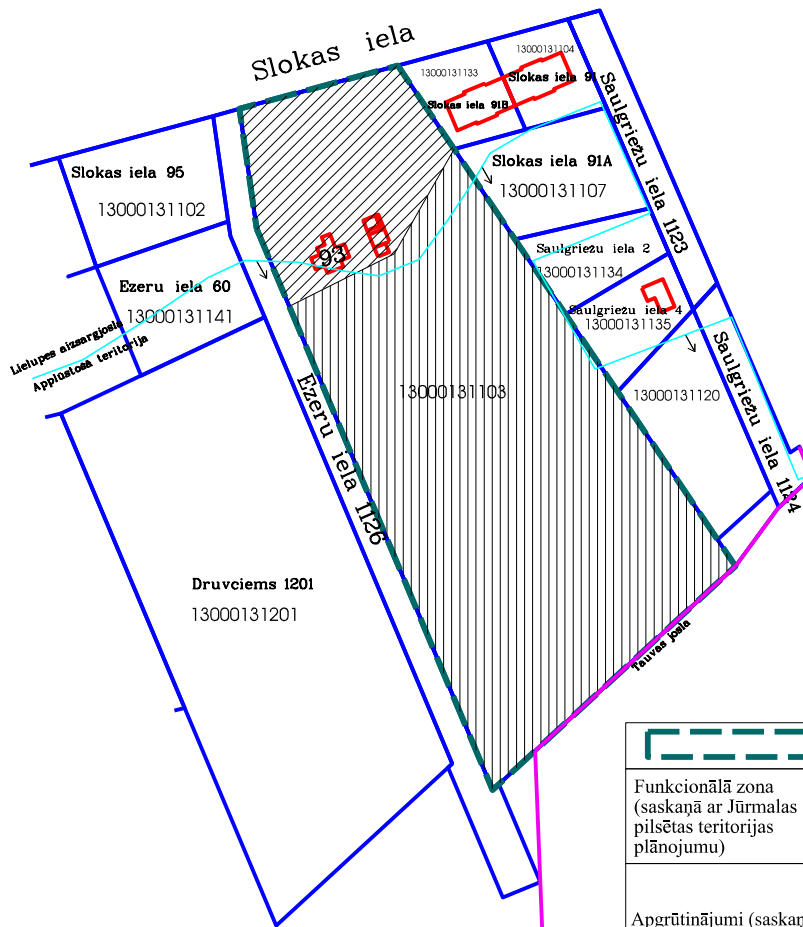






DETĀLPLĀNOJUMS ZEMESGABALAM SLOKAS IELĀ 93, JŪRMALĀ

(kadastra Nr. 1300 013 1103, platība 23001 kv.m.)



	Detālpilnojumā teritorija - Slokas iela 93, Jūrmala
	Funkcionālā zona (saskaņā ar Jūrmalas pilsētas teritorijas plānojumu)
	Savrupmāju apbūves teritorija (8DzS)
	Dabas teritorija (8D2)
Apgrūtinājumi (saskaņā ar Jūrmalas pilsētas teritorijas plānojumu)	*Lielupes aizsargjosla un applūstošā teritorija (daļēji); *Slokas ielas un Ezeru ielas sarkanās līnijas; *Rīgas jūras līča ierobežotās saimnieciskās darbības joslas teritorija.
Īpašie apstākļi	Plūdu riska teritorija saskaņā ar pētījumu "Applūsuma riska izpēte un prognozēšana Jūrmalas pilsētas teritorijā pie ūdensobjekta "Lielupe"" (SIA "Procesu analīzes un izpētes centrs, 2012)
Skici sagatavoja I.Karjuse Jūrmalā, 2014.gada septembrī	