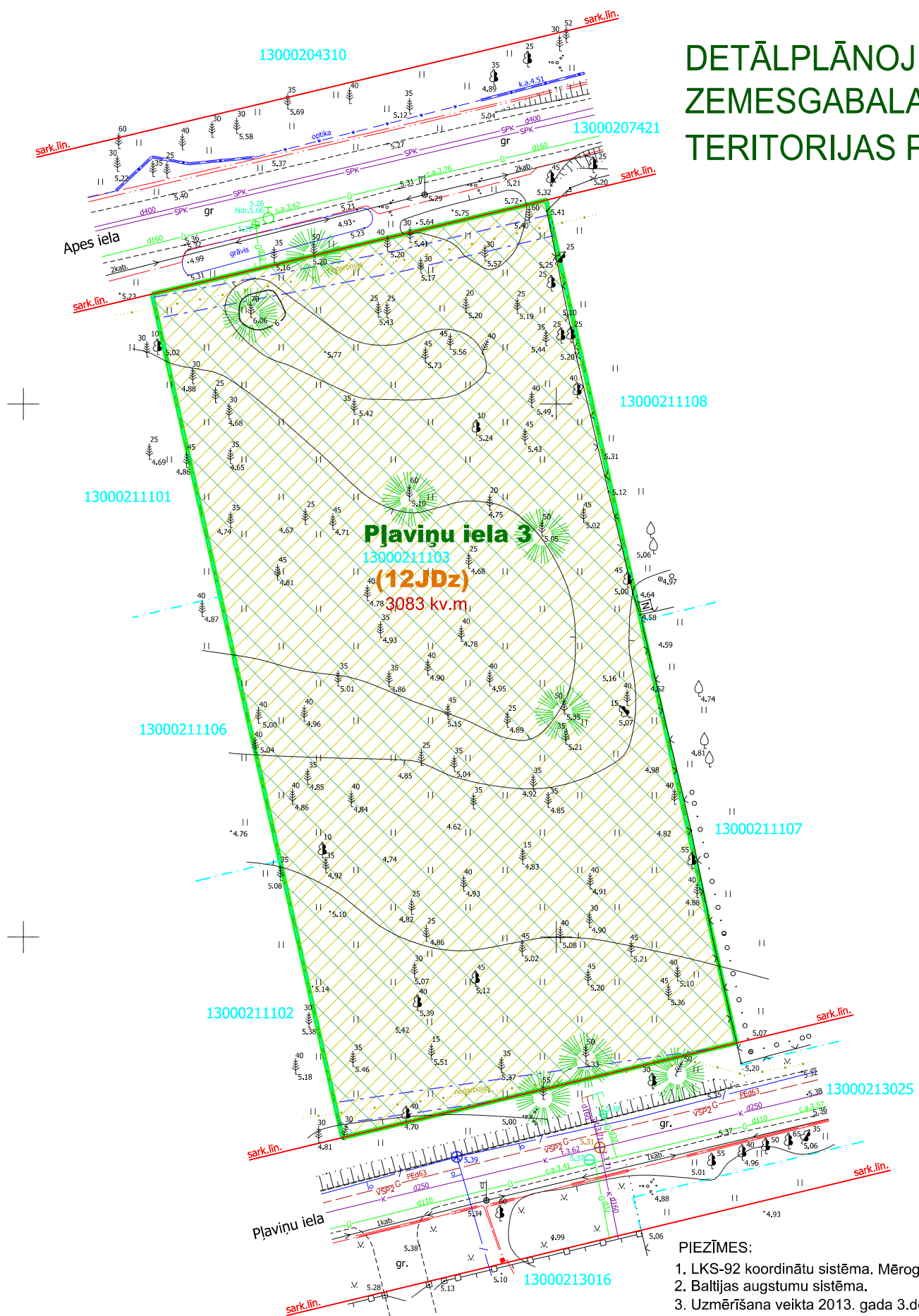


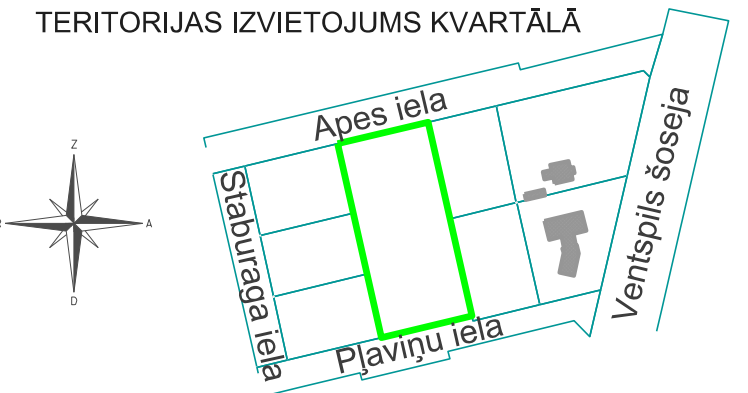
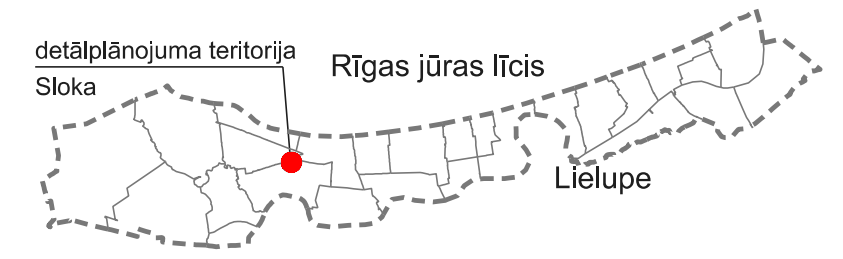
DETĀLPLĀNOJUMS ZEMESGABALAM JŪRMALĀ, PĻAVIŅU IELĀ 3 TERITORIJAS PAŠREIZĒJĀ IZMANTOŠANA



x=312300
y=477700

x=312200
y=477600

- PIEZĪMES:**
1. LKS-92 koordinātu sistēma. Mēroga koeficients 0.999605
 2. Baltijas augstumu sistēma.
 3. Uzmērīšana veikta 2013. gada 3.decembrī.
Uzmērāmās teritorijas platība ~ 0.5ha.
 4. Inženiertehniskās komunikācijas daļēji apsektas dabā un salīdzinātas apkalpojošajās organizācijās.
 5. Kadastra informācija atbilst VZD kadastra kartei.
 6. Zemes vienību robežas ir attēlotas atbilstoši zemes kadastrālās uzmērīšanas un vietējā ģeodēziskā tīkla precizitātei un var nesakrist ar situāciju plānā.
 7. Topogrāfiskie apzīmējumi attēloti atbilstoši 2012.gada 24.aprīļa LR Ministru kabineta noteikumu Nr.281 "Augstas detalizācijas topogrāfiskās informācijas un tās centrālās datubāzes noteikumi" 1.pielikumam.



APZĪMĒJUMS	PASKAIDROJUMS
	Detālpļānojuma teritorija
	Zemesgabala robežas
13000042102	Kadastra apzīmējums
Pļaviņu iela 3	Zemesgabala adrese
3083 kv.m	Zemesgabala platība
	Jaukta dzīvojamās apbūves teritorija
	Saglabājamie koki
	Meža zemes teritorija 0.3 ha
Vides un dabas resursu aizsardzības aizsargjoslas	
	Baltijas jūras un Rīgas jūras līča piekrastes 5km ierobežotas saimnieciskās darbības zona - 7311010300
Ekspluatācijas aizsargjoslas	
	Aizsargjosla gar ielu - sarkanā līnija - 7312030100
	Aizsargjoslas teritorija gar pazemes elektronisko sakaru tīklu līniju un kabeļu kanalizāciju - 7312040100

DETĀLPLĀNOJUMS ZEMESGABALAM JŪRMALĀ, PĻAVIŅU IELĀ 3 kadastra nr. 1300 021 1103 z/g platība 3083 kv.m.			GRAFISKĀ DAĻA TERITORIJAS PAŠREIZĒJĀ IZMANTOŠANA			
Arhitekts	V.BĒRZIŅA	2014.	Pasūtītājs: Kārlis Ķinermanis, Inese Brūkle	Mērogs	Lapa	Lapu skaits
Projekta vad.	R.ANSULE	2014.		M 1:500	1	3
Jūrmala, 2014.gads						