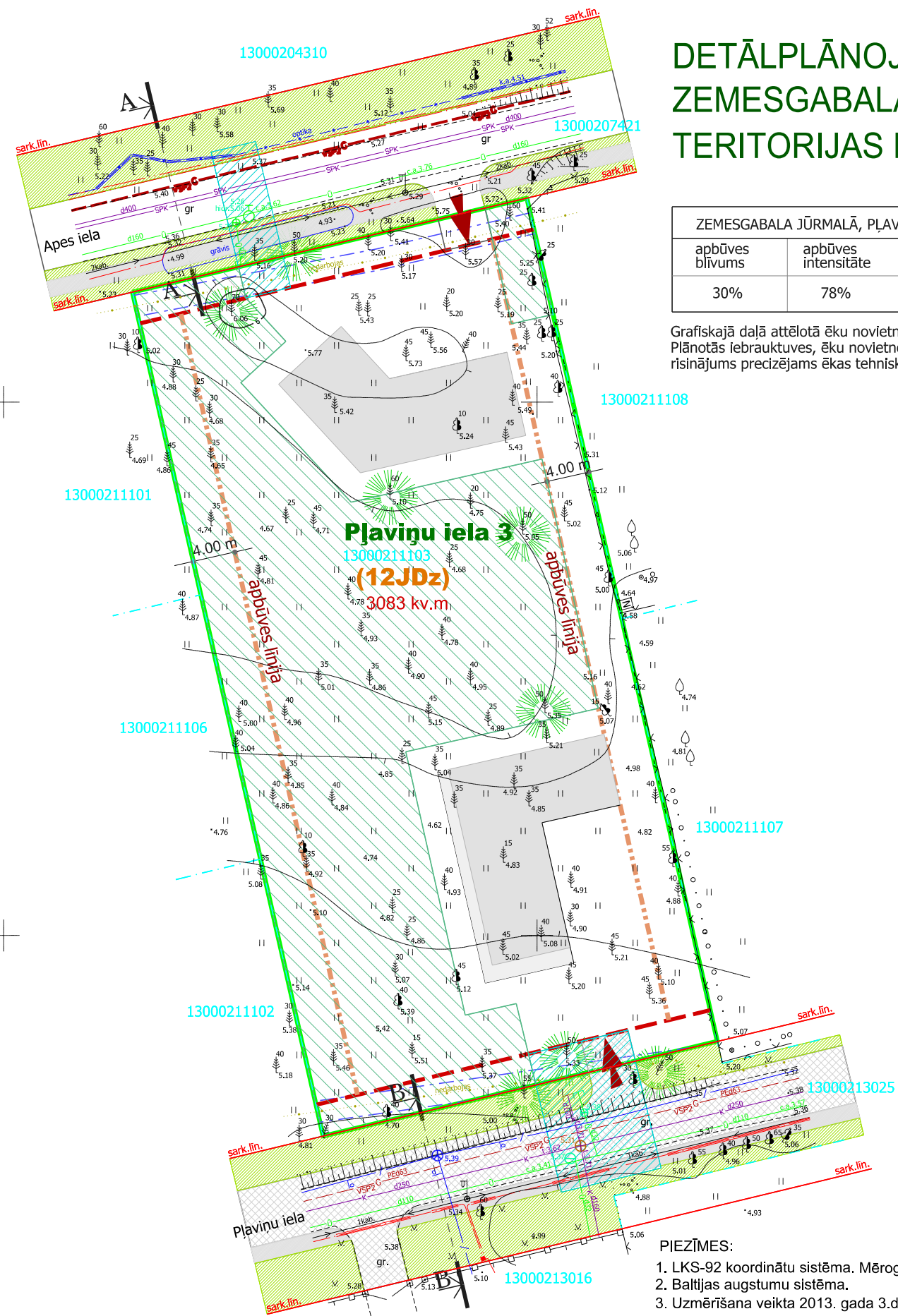


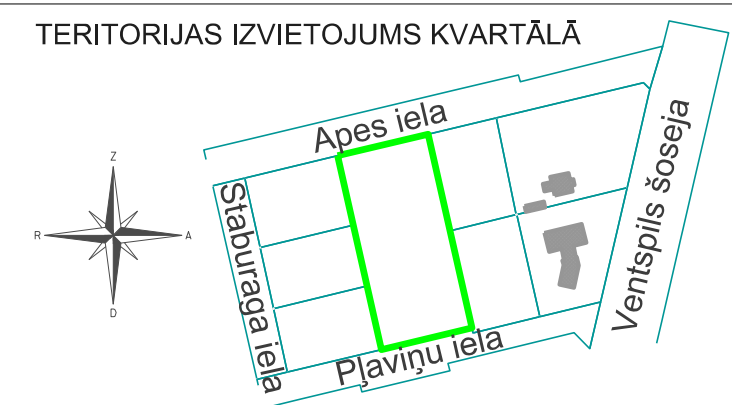
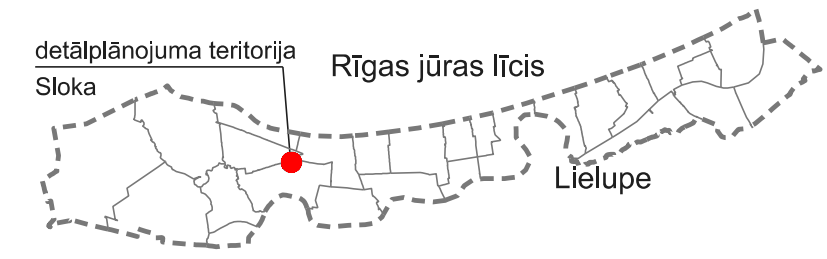
# DETĀLPLĀNOJUMS ZEMESGABALAM JŪRMALĀ, PĻAVIŅU IELĀ 3 TERITORIJAS PLĀNOTĀ IZMANTOŠANA



ZEMESGABALA JŪRMALĀ, PĻAVIŅU IELĀ 3 PLĀNOTIE APBŪVES RĀDĪTĀJI					
apbūves blīvums	apbūves intensitāte	brīvā (zaļā) teritorija	stāvu skaits	atļautā izmantošana	NĪLM
30%	78%	45%	12m; 2,5 stāvi	savrupmāja	0601

Grafiskajā daļā attēlotā ēku novietne un būvapjomu kontūra raksturo plānoto apbūves situāciju. Plānotās iebrauktuves, ēku novietne, apbūves izvietojuma proporcijas un arhitektoniskais risinājums precizējams ēkas tehniskajā projektā, ievērojot detālplānojumā noteiktos apbūves rādītājus.

x=312300  
y=477700



APZĪMĒJUMS	PASKAIDROJUMS
	Detālplānojuma teritorija
	Zemesgabala robežas
13000211103	Kadastra apzīmējums
<b>Pļaviņu iela 3</b>	Zemesgabala adrese
<b>3083 kv.m</b>	Zemesgabala platība
<b>(12JDz)</b>	Jaukta dzīvojamās apbūves teritorija (12JDz)
	Saglabājamie koki
	Apbūves līnija
	Būvlaide
	Savrupmāju izvietojuma priekšlikums/precizējams tehniskā projektā
	Gājēju ietve / brauktuve
	Ielas zaļumu josla
	Plānotais komunikāciju pieslēguma koridors
	Saglabājamā meža zemes teritorija/atmežošanas platības precizējamas tehniskā projektā
	Plānotās iebrauktuves/precizējamas tehniskā projektā
	Plānotais gāzesvads

Vides un dabas resursu aizsardzības aizsargjoslas	
Visa teritorija	Baltijas jūras un Rīgas jūras līča piekrastes 5km ierobežotas saimnieciskās darbības zona - 7311010300
Eksploatācijas aizsargjoslas	
	Aizsargjosla gar ielu - sarkanā līnija - 7312030100
7312040100	Aizsargjoslas teritorija gar pazemes elektronisko sakaru tīklu līniju un kabeļu kanalizāciju - 7312040100



SASKAŅOTS:  
Kārlis Ķibermanis \_\_\_\_\_ 2014.gada \_\_\_\_\_  
/paraksts/  
  
Inese Brūkle \_\_\_\_\_ 2014.gada \_\_\_\_\_  
/paraksts/

- PIEZĪMES:**
- LKS-92 koordinātu sistēma. Mēroga koeficients 0.999605
  - Baltijas augstumu sistēma.
  - Uzmērīšana veikta 2013. gada 3.decembrī. Uzmērāmās teritorijas platība ~ 0,5ha.
  - Inženiertehniskās komunikācijas daļēji apsektas dabā un salīdzinātas apkalpojošajās organizācijās.
  - Kadastra informācija atbilst VZD kadastra kartei.
  - Zemes vienību robežas ir attēlotas atbilstoši zemes kadastrālās uzmērīšanas un vietējā ģeodēziskā tīkla precizitātei un var nesakrist ar situāciju plānā.
  - Topogrāfiskie apzīmējumi attēloti atbilstoši 2012.gada 24.aprīļa LR Ministru kabineta noteikumu Nr.281 "Augstas detalizācijas topogrāfiskās informācijas un tās centrālās datubāzes noteikumi" 1.pielikumam.

x=312200  
y=477600

DETĀLPLĀNOJUMS ZEMESGABALAM JŪRMALĀ, PĻAVIŅU IELĀ 3 kadastra nr. 1300 021 1103 z/g platība 3083 kv.m.			GRAFISKĀ DAĻA TERITORIJAS PLĀNOTĀ IZMANTOŠANA			
Arhitekts	V.BĒRZIŅA	2014.	Pasūtītājs: <b>Kārlis Ķinermanis, Inese Brūkle</b>	Mērogs	Lapa	Lapu skaits
Projekta vad.	R.ANSULE	2014.		M 1:500	2	3
Jūrmala, 2014.gads						