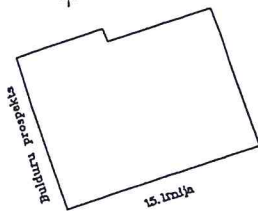
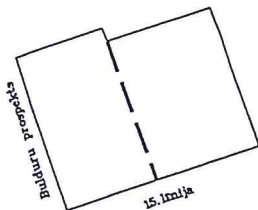


Projektēta teritorijas shēma
pēc zemes ierīcības projekta



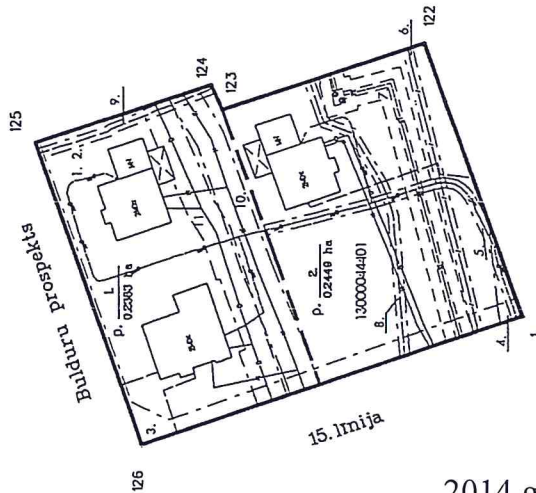
15. līmja

Projektēta teritorijas shēma
pēc zemes ierīcības projekta



15. līmja

N 316.100.00
E 492.200.00



Esošās zemes vienības	
Kadastrā apzīmējums	Platība
13000044401	0.4832 ha
Kopā	0.4832 ha

Projektējams zemes vienības platības un apgrūninājumi	
Projekcijas zemes vienības Nr. / Platības no esošajām zemes vienībām	Apgrūninājumi Kārta Nr. / Klasifikācijas kods
1. 13000044401 0.2383 ha	1. 7311010300
	2. 7314010602
	3. 7312030100
	9. 7312050201
	10. 7312010300
	11. 7312010101
2. 13000044401 0.2449 ha	1. 7311010300
	2. 7314010602
	3. 7312030100
	4. 7311099900
	5. 7312080101
	6. 7312040100
	7. 7312060100
	8. 7312050201

SĀSĒKUMS
Esošās zemes vienību robežas noteiktas Ņukstamā iekārtas vietas
Mērosta informācijas sistēmas datim.
Nokārtotā objekta apgrūninājumi atbilst normatīvajās
aktos noteiktajiem datu ieguldījuma tehniskajiem prasībām.
Kadastrā informācija 07.10.2014.
Izstrādājis (vārds, uzvārds) (datums)
Dokuments elektroniski pārraidīts Valsts zemes dienestei. Rīga
reģionālajā mēroga, izņemot tīru elektronisko parakstu.
Dokumenta numurs: 550444401.

Pielikums Jūrmalas pilsētas domes
2014.gada 13.novembra lēmumam Nr.508
(protokols Nr.16, 23.punkts)

ORGANIZĀCIJA	KOMUNIKĀCIJA	PARAKSTS	DATA	UZVĀRDS
SIA "JŪRMALAS DŪSENS "	DŪSENS VAODS.KANALIZĀCIJA	PARAKSTS	11.09.2014	A.Livčons
A/S "LATVIJAS GĀZE "	GĀZES VAODS	PARAKSTS	11.09.2014	M.Kemars
SIA "JŪRMALAS SILTUMS "	SILTUMTIKLI	PARAKSTS	11.09.2014	A.Silpns
A/S "SADALES TIKLS "	EL.KABELI	PARAKSTS	11.09.2014	A.Ābeļis
SIA "JŪRMALAS GAISMA "	EL.KABELI	PARAKSTS	11.09.2014	G.Svabe
SIA "Loitecom"	TELEFONA KABELI	PARAKSTS	11.09.2014	I.Solovjova
SIA "JŪRMALAS DŪSENS "	MELIORĀCIJA	PARAKSTS	11.09.2014	P.Pinte

Saskaņots Valsts kultūras pieminekļu aizsardzības inspekcija - Nr. 115
Vairātoja vietniece V.Maciņa PARAKSTS 24.09.2014.

Apzīmējumi :

- projektējams teritorijas robeža
- — — — — uzņēmuma zemes vienības robeža ar robežpunktu
- ēka
- — — — — projektējamā zemes vienību robežas
- — — — — robeža, kas tiks likvidēta
- - - - - nekustamo īpašumu apgrūninājuma robežas
- 1. — — — — — projektējama zemes vienības numurs un platība
- 0.1554 ha
- teritorijas robeža, kas var kalpot realservitūta
īesības nodibināšanai

Zemes ierīcības projekts Jūrmalā, Bulduru prospekts 98	
Zemes ierīcības projekta grafiskās daļas mērogs	1:1000
UKS92 koordinātu sistēma	Mēroga koeficients 0.999602
Kartogrāfiskā pamatne - plānšēma 4222-44-13.3, 4222-44-23.1	
Projektam piekritu, iebildumu nav, īpašumu īpašnieka SIA "Dubulu krasti" parāvis	Baziljova Jelena 09.10.2014
Projektam piekritu, iebildumu nav, īpašumu īpašnieka SIA "Dubulu krasti" parāvis	Jankovka Jelena 09.10.2014
Projektam piekritu, iebildumu nav, īpašumu īpašnieka SIA "Dubulu krasti" parāvis	Žanovļova Anabija 09.10.2014
Apliecinu, ka zemes ierīcības projekts izstrādāts atbilstoši normatīvo aktu prasībām, kas regulē zemes ierīcības projekta izstrādi	
Zemes ierīcības projekta izstrādātājs	Uldis Gau
Zemes ierīcības projekta izstrādātāja Nr.	AA000000074
Izstrādāts 03.01.2011. arīg. lds 02.01.2016.	



uk. 29232007