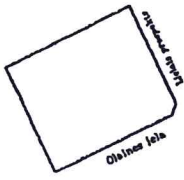
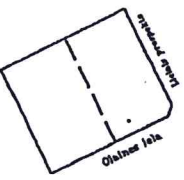


Projekta teritorijas shēma
pirms zemes ierīcības projekta
izstrādes



Projekta teritorijas shēma
pēc zemes ierīcības projekta
izstrādes



Esošās zemes vienības	
Kadastra apzīmējums	Platība
13000050503	0.3726 ha
Kopā	
	0.3726 ha

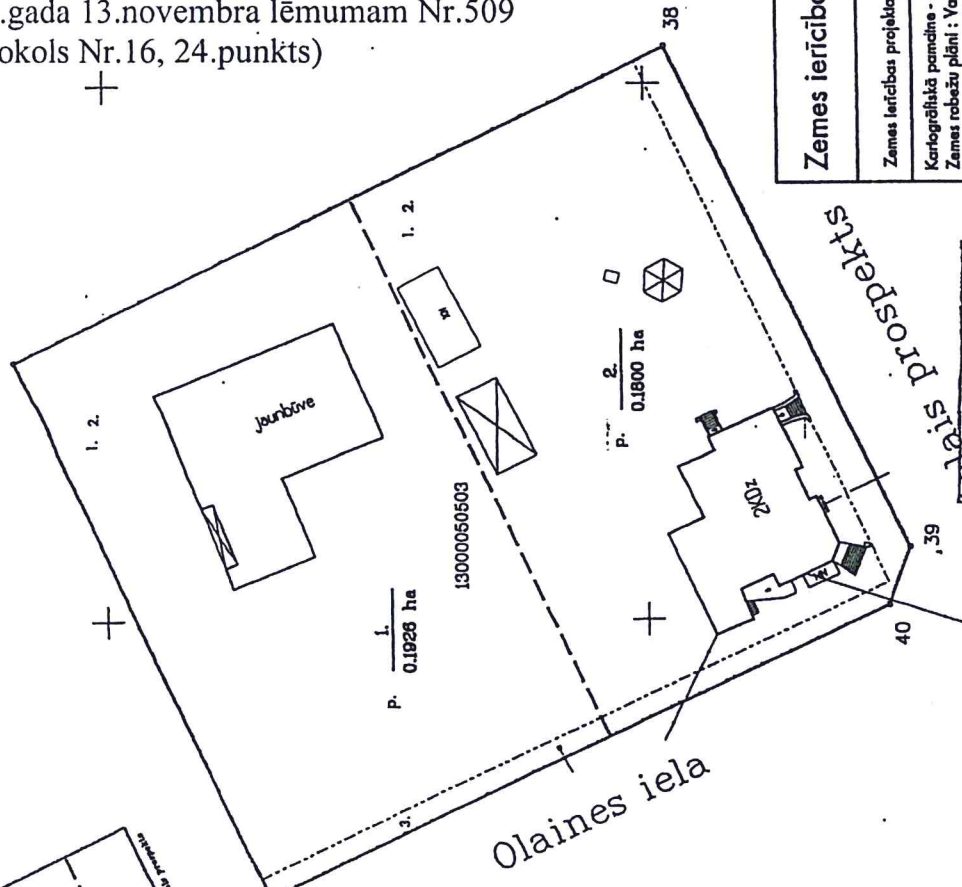
Projektiās zemes vienības platības un apgrūdinājumi		
Projektiās zemes vienības		
Nr.	Platības no asociālam zemes vienībām	Kartes Nr. Klasifikācijas kods
1.	13000050503 - 0.1926 ha	1. 110103 2. 14010102 3. 120301
2.	13000050503 - 0.1800 ha	1. 110103 2. 14010102 3. 120301

Pielikums Jūrmalas pilsētas domes
2014.gada 13.novembra lēmumam Nr.509
(protokols Nr.16, 24.punkts)

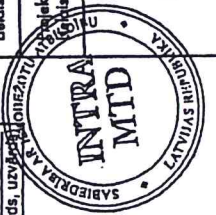
JŪRMALAS PILSĒTAS EKSPLOATĀKĀS ORGANIZĀCIJU SKAŅOJUMS PAR PLĀNA UZLIKTO APRAKŠĒMES KOMPLEKSAU AZARĢOŠĀM			
ORGANIZĀCIJA	KOMUNIKĀCIJA	PARAKSTS	DATUMS
SIA "JŪRMALAS DĒNS"	DĒNS VADS, MANĀLIZĀCIJA	PARAKSTS	16.07.2013
A/S "LATVIJAS GĀZE"	GĀZES VADS	PARAKSTS	17.07.2013
A/S "SADALES TIRKS"	EL. KABELI	PARAKSTS	18.07.2013
SIA "JŪRMALAS GAISMA"	TELEFONA KABELI	PARAKSTS	18.07.2013
SIA "Lattelecom"	TELEFONA KABELI	PARAKSTS	18.07.2013
SIA "JŪRMALAS DĒNS"	MELNORĀCIJA	PARAKSTS	16.07.2013
SIA "JŪRMALAS EL. TĪKMS"	SILUMTĪKLS	PARAKSTS	16.07.2013

Apzīmējumi:

- projektiās teritorijas robeža
- uzņēmņa zemes vienības robeža ar robežpunktu
- ēka
- projektiās zemes vienību robežas
- robeža, kas tiks likvidēta
- nekustamo īpašumu apgrūdinājuma robežas
- 1. projektiāmais zemes vienības numurs un platība
- teritorijas robeža, kas var kalpot reālservitūta
- iestības nodibināšanai



INSTRUMENTĀLS REĢISTRĒTS
Jūrmalas pilsētas domes
Inženierbūvniecības un ģeodēzijas nodaļa
27.08.2013
[Signature]
(paraksts) (uzvārds, uzvārds)



ESABKĀNOTS
Esošo zemes vienību robežas shēmas Nekustamā īpašuma valsts kadastra informācijas sistēmas datiem.
Nekustamā īpašuma objekta apgrūdinājumi atbilst normatīvajās aktos noteiktajam datu sagatavošanas tehnoloģijas prasībām.
Veiksmī kadastro informācija (amats) 23.07.2013. (datums)
Ija Beinaroviča (vārds, uzvārds)
Dokumenta elektroniski parakstīts Valsts zemes dienesta Rīgas filiāles elektroniskās parakstzīmes sistēmā.

Zemes ierīcības projekts		Jūrmala, Lielais prospekts 9	
Zemes ierīcības projekta grafiskās daļas mērogs	1:500	UKS-92 koordinātu sistēma	Mēroga koeficients 0.9992
Kartogrāfiskā pamatne - SIA "GEOJūrmala" topogrāfiskais uzņēmējums - M 1:500 (12.06.2013). Zemes robežu plāni: Valsts zemes dienests - M1:500			
Projektaam pietikumu, iebildumu nav, īpašuma Lielais prospekts 9 dom. daļas īpatnieks	[Signature]	Jevgeņijs Nikonovs	30.07.2013
Projektaam pietikumu, iebildumu nav, īpašuma Lielais prospekts 9 dom. daļas īpatnieks	[Signature]	Jānis Leiboms	30.07.2013
Projektaam pietikumu, iebildumu nav, īpašuma Lielais prospekts 9 dom. daļas īpatnieks	[Signature]	Jurija Lemāzonoks	30.07.2013
Projektaam pietikumu, iebildumu nav, īpašuma Lielais prospekts 9 dom. daļas īpatnieks	[Signature]	Marīta Šebazova	30.07.2013
Apliecinu, ka zemes ierīcības projekts izstrādāts atbilstoši normatīvo aktu prasībām, kas regulē zemes ierīcības projekta izstrādi			
Zemes ierīcītājs	Uldis Gau	[Signature]	15.07.2013
Zemes ierīcītāja sertifikāts Nr. AA000000074			