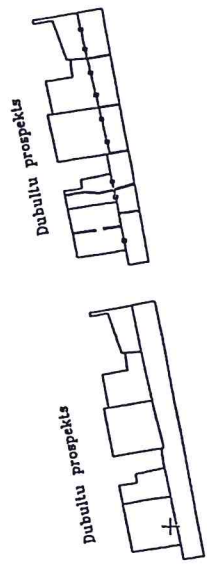
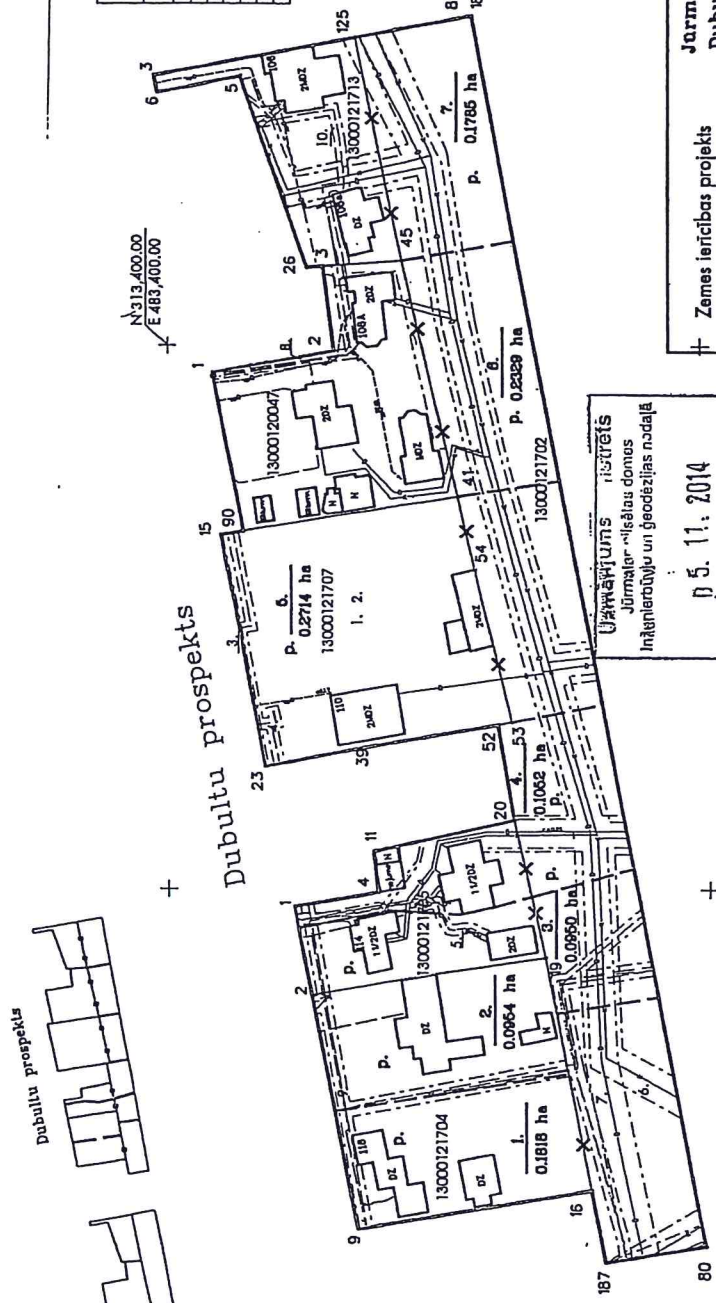




Projekta teritorijas shēma
pirms zemes ierīcības projekta
izstrādes



Projekta teritorijas shēma
pēc zemes ierīcības projekta
izstrādes



Esotās zemes vienības Kadastrā apzīmējumi	Plaība
13000121702	0.473 ha
13000121704	0.1997 ha
13000121705	0.0932 ha
13000121707	0.1954 ha
13000120047	0.1435 ha
13000121713	0.0881 ha
Kopā	1.1402 ha


Projekta zemes vienības platības un apgrābņumi	
Projekta zemes vienības Nr. Platība no apgrābņiem zemes vienībām	Apgrābņumi Kārtas Nr. Klasiģais kods
1. 13000121704	0.0953 ha
2. 13000121702	0.0865 ha
3. 13000121705	0.0514 ha
4. 13000121707	0.0426 ha
5. 13000120047	0.0426 ha
6. 13000121713	0.0881 ha
7. 13000121702	0.0904 ha
8. 13000121704	0.0954 ha
9. 13000121705	0.0932 ha
10. 13000121707	0.1954 ha

SAĒSKAŅOTS
Esotās zemes vienības platības un apgrābņumi ir noteikti, ņemot vērā
Nebūvniecības likuma 10.pantā noteiktos nosacījumus, kas attiecas uz
akcijas nolikuma datu sagatavošanu tehniskajam prasībām.

Kadastrā
uzdevuma
(amats)
Iša
Bakaračeva
(vārds, uzvārds)
30.10.2014.
(datums)

Uzdevuma izstrādes
Jūrmalas pilsētas dome
Inženieru un ģeodēzijas nodaļa
2014. gada 11. novembris
Kaspars Gulbis
(paraksts) (uzvārds, uzvārds)

Pielikums Jūrmalas pilsētas dome
2014. gada 13. novembra lēmumam Nr. 51.
(protokols Nr. 16, 26. punkts)



ORGANIZĀCIJA	KOMPLEKSĀCIJA	PARAKSTS	DATUMS	UZV.
SA "JŪRMALAS DOME"	DOME VAJES KĀRVALDĪBA	PARAKSTS	17.07.2014	G.
AS "LĪTVIĀS GĀZES"	GĀZES VAJES	PARAKSTS	17.07.2014	M.
SA "JŪRMALAS SIA"	SA "JŪRMALAS SIA"	PARAKSTS	17.07.2014	M.
AS "SODALES TĪKLS"	SKATIMĀRĪKI	PARAKSTS	17.07.2014	A.
SA "JŪRMALAS GĀZES"	EL. KĀBEĻI	PARAKSTS	17.07.2014	G.
SA "LĪTVIĀS DOME"	TELEFONA KĀBEĻI	PARAKSTS	17.07.2014	U.
SA "JŪRMALAS DOME"	MELNĀRĀCIJA	PARAKSTS	17.07.2014	P.F.

Izstrādājis: Valērijs Kulda
Vadītājs: Valērijs Kulda
Vadītāja vietniece: Valērijs Kulda

Apzīmējumi:
— projekta teritorijas robeža
— uzņēmuma zemes vienības robeža ar robežpunktu
— ēka
— projekta zemes vienību robežas
— robeža, kas tiks likvidēta
— neaktīvo īpašumu apgrābņuma robežas
— 0.1654 ha projekta zemes vienības numurs un platība
— projekta zemes vienības robeža, kas var kalpot reālierīcīgai
— teritorijas robeža, kas var kalpot reālierīcīgai
— teritorijas robeža, kas var kalpot reālierīcīgai
— teritorijas robeža, kas var kalpot reālierīcīgai

Zemes ierīcības projekts	Jūrmala, Pumpuri 1702, Dubultu pr.116, Dubultu pr.114, Dubultu pr.110, Dubultu pr.108A, Dubultu pr.108B/108C	Mēroga koeficients 0,99
Zemes ierīcības projekta grafiskās daļas mērogs	1:1000	KRS-92 koordinātu sistēma
Kartogrāfiskā pamatne - pašvaldības datubāzes izstrādātā planiše 4222-32-44.2		
Zemes robežu plāni VZD [18.08.1994, 14.03.1996, 16.09.1996, 16.07.1997, 29.01.2004] un SIA "Līvjuamēriņš" [11.02.2011.		
Projekta zemes vienības Nr.	Projekta zemes vienības Nr.	Projekta zemes vienības Nr.
1. 13000121705	0.0438 ha	1. 7311010300
2. 13000121702	0.0614 ha	2. 7314010602
3. 13000121704	0.0954 ha	3. 7312080101
4. 13000121707	0.1954 ha	4. 7312010300
5. 13000120047	0.1435 ha	5. 7312010101
6. 13000121702	0.0894 ha	6. 7312050201
7. 13000121704	0.0954 ha	7. 7311010300
8. 13000121705	0.0932 ha	8. 7314010602
9. 13000121707	0.1954 ha	9. 7312040100
10. 13000121702	0.1954 ha	10. 7312010300