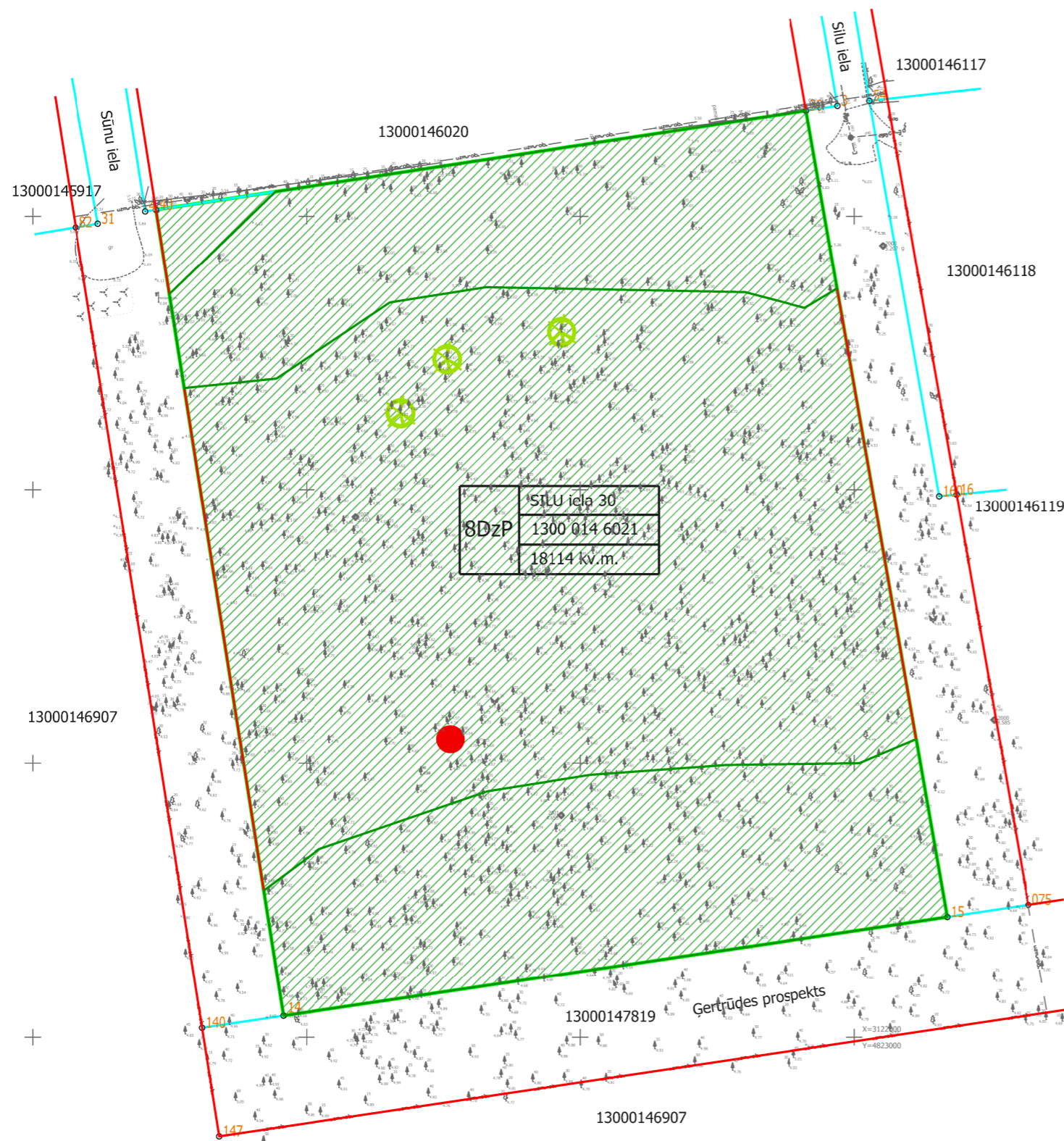




# DETĀLPLĀNOJUMS zemesgabalam JŪRMALĀ, SILU ielā 30 TERITORIJAS PAŠREIZĒJĀ IZMANTOŠANA



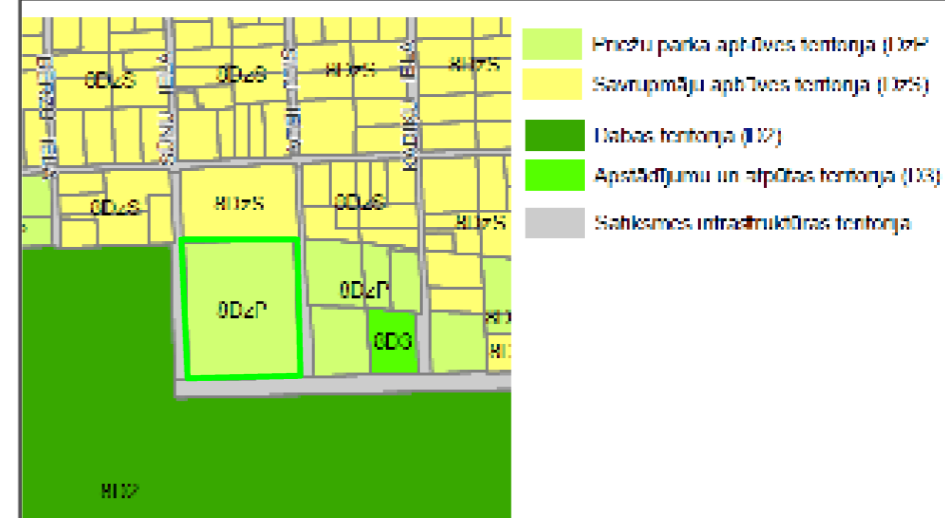
APZĪMĒJUMI	NOSAUKUMS
	Detālpilānojuma robeža
	Zemesgabala robeža
	Zemesgabala funkcionālais zonējums, adrese, platība un kadastra numurs
<b>8DzP</b>	Priežu parka apbūves teritorija
	Sarkanā līnija
	Meža zeme
	Mežainas piejūras kāpas
	Saglabājāmie koki
	Lanotinum atradne

## NEKUSTAMĀ ĪPAŠUMA SILU IELĀ 35 LIETOŠANAS TIESĪBU APROBEŽOJUMI

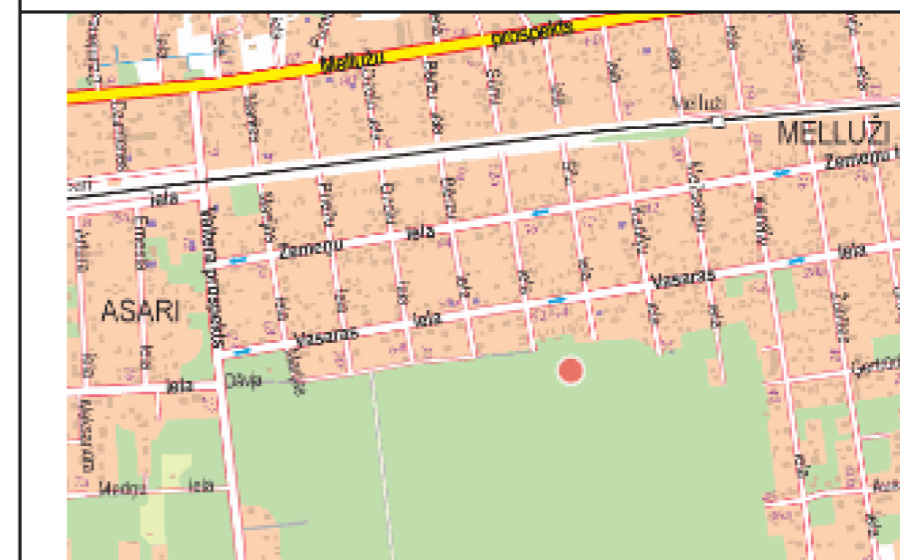
Vides un dabas resursu aizsardzības aizsargjoslas

	Baltijas jūras un Rīgas jūras līča piekrastes 5km ierobežotas saimnieciskās darbības zona
--	---

## TERITORIJAS FUNKCIONĀLAIS ZONĒJUMS ATBILSTOŠI JŪRMALAS PILSĒTAS TERITORIJAS PLĀNOJUMAM



## TERITORIJAS NOVIETOJUMS



DETĀLPLĀNOJUMS - zemesgabalam JŪRMALĀ, SILU ielā 30  
kadastra nr. 1300 014 6021; z/g platība 18114kv.m.

SIA **8! Darbnīca**  
reģ.nr. 40103480281  
tālr. +37126439223  
e\_pasts: iveta.puuke@gmail.com

Pasūtītājs	JŪRMALAS PILSĒTAS DOME Jomas iela 1/5, Jūrmala, LV-2015	Lapas nosaukums	TERITORIJAS PAŠREIZĒJĀ IZMANTOŠANA		
Plānotāja	I.Pūķe	2014.	Mērogs	Lapa	Lapu skaits
Arhitekts	I.Pabērza	2014.	M 1:1000	1	6
			Jūrmala, 2014.gads		