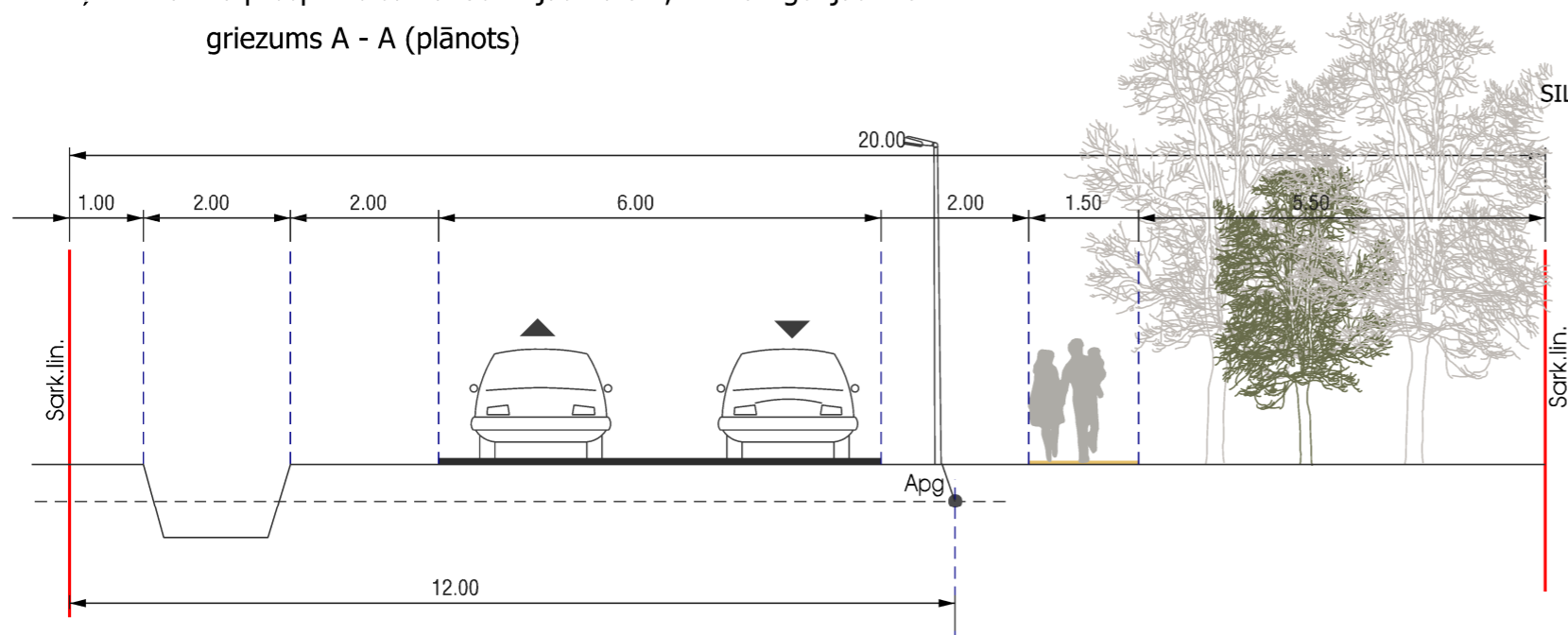
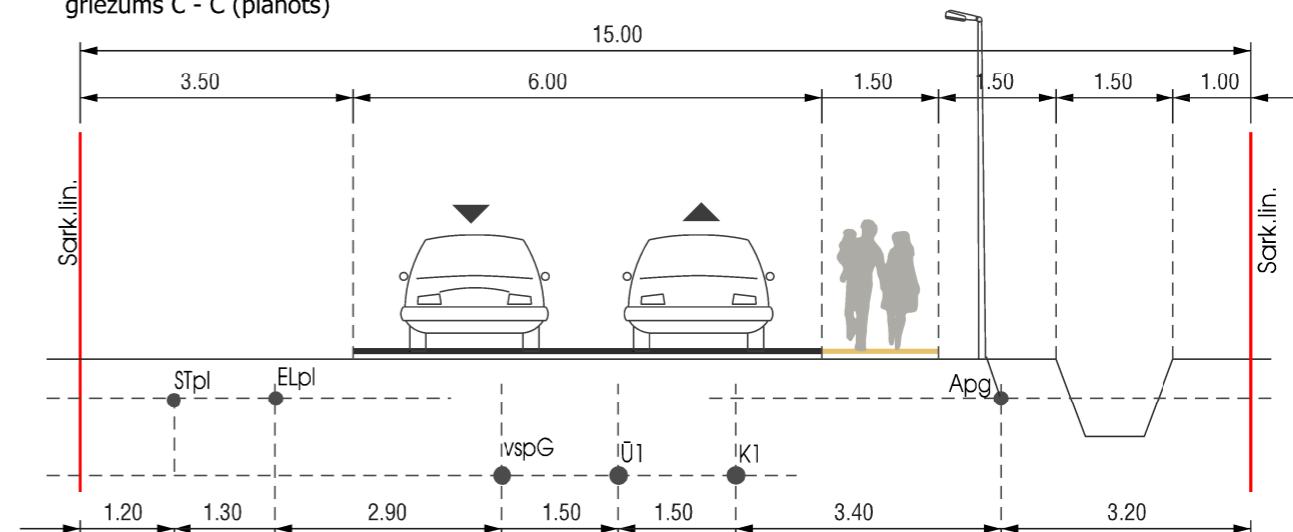


DETĀLPLĀNOJUMS zemesgabalam JŪRMALĀ, SILU ielā 30 IELU ŠĶĒRSPROFILI

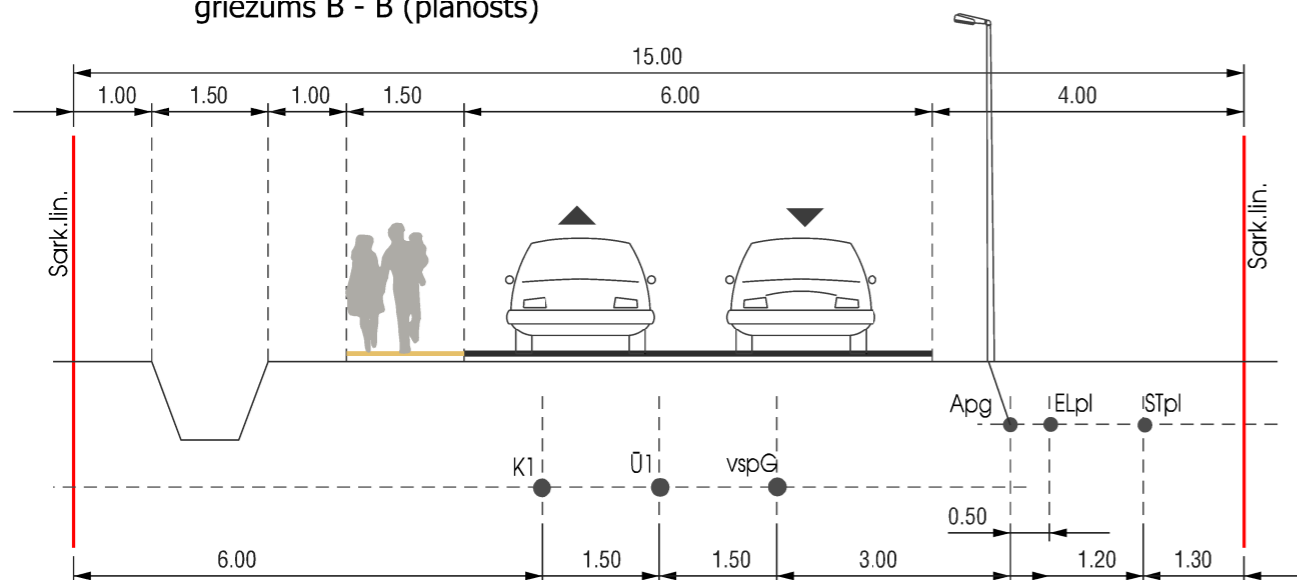
ĢERTRŪDES prospekts sarkanās līnijas 20.0m, D2 kategorijas iela
griezums A - A (plānots)



SILU ielas sarkanās līnijas 15.0m, E kategorijas iela
griezums C - C (plānots)



SŪNU ielas sarkanās līnijas 15.0m, E kategorijas iela
griezums B - B (plānots)



APZĪMĒJUMI

- STpl plānotie elektroniskie sakaru tīkli
- ELpl plānotie elektrotīkli
- vspG plānotais vidēja spiediena gāzes vads
- Ū1 plānotie ūdensapgādes tīkli
- K1 plānotie sadzīves kanalizācijas tīkli
- Apg plānotie ielu apgaismojuma tīkli

PIEZĪMES:

1. Esošās Jūrmalas pilsētas ielu sarkanās līnijas tika noteiktas izstrādājot vienotu pilsētas sarkano līniju detālplānojumu, kas tika apstiprināts ar Jūrmalas pilsētas domes 2000.gada 8.marta Saistošajiem noteikumiem Nr.3.
2. Ielas šķēršņi precizējami izstrādājot Silu ielas, Sūnu ielas un Ģertrūdes prospekta tehniskos projektus.
3. Inženierkomunikāciju izvietojums precizējams turpmākajā projektēšanas gaitā.

DETĀLPLĀNOJUMS - zemesgabalam JŪRMALĀ, SILU ielā 30 kadastra nr. 1300 014 6021; z/g platība 18114kv.m.				SIA 8.Darbnīca reģ.nr.40103480281 tālr. +37126439223 e_pasts: iveta.puuke@gmail.com		
Pasūtītājs	JŪRMALAS PILSĒTAS DOME Jomas iela 1/5, Jūrmala, LV-2015		Lapas nosaukums			
Plānotāja	I.Pūķe	2014.	IELU ŠĶĒRSPROFILI			
Arhitekts	I.Pabērza	2014.				
			Mērogs	Lapa	Lapu skaits	
			M 1:100	5	6	
Jūrmala, 2014.gads						