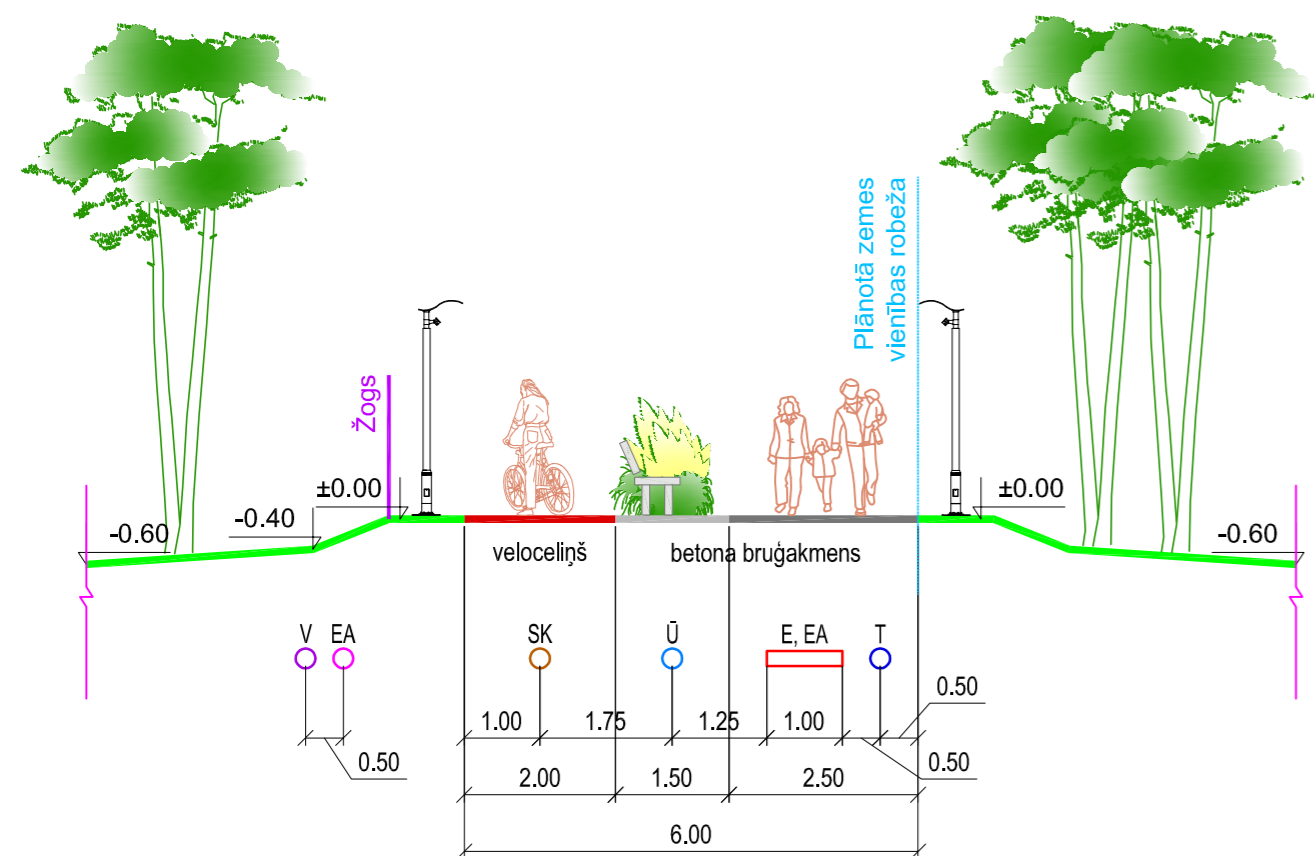
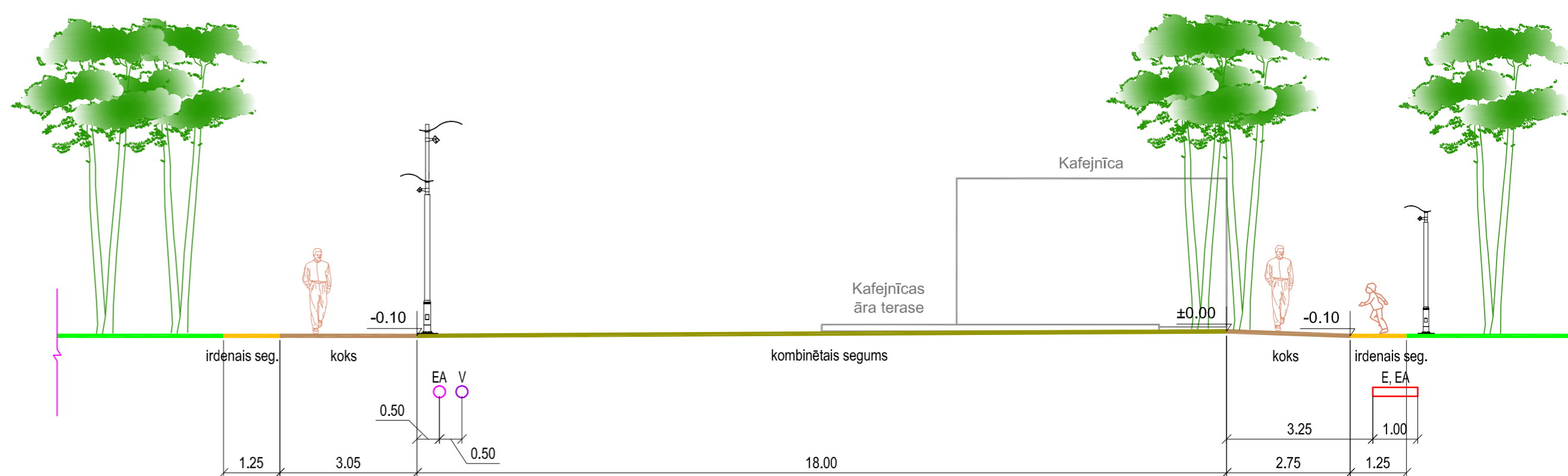


ŠĶĒRSPROFILI

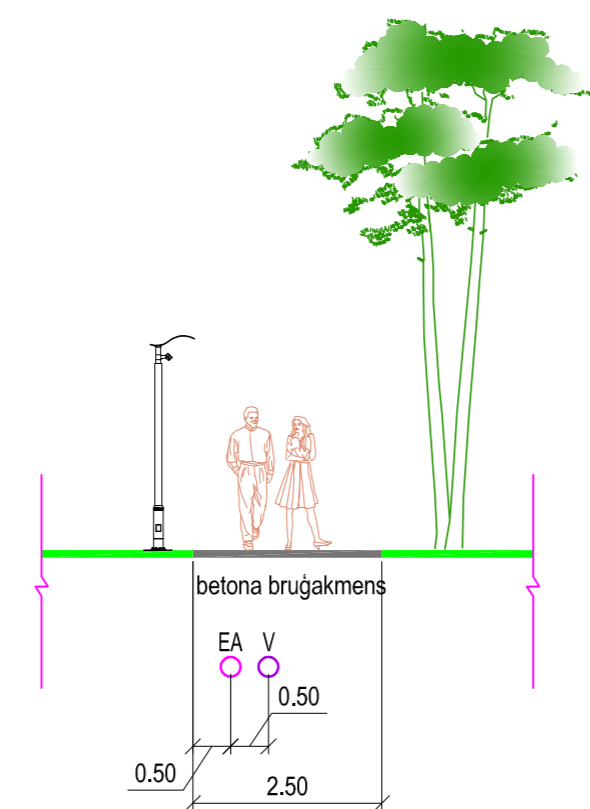
Griezums 1-1
(galvenais gājēju celiņš un veloceliņš)



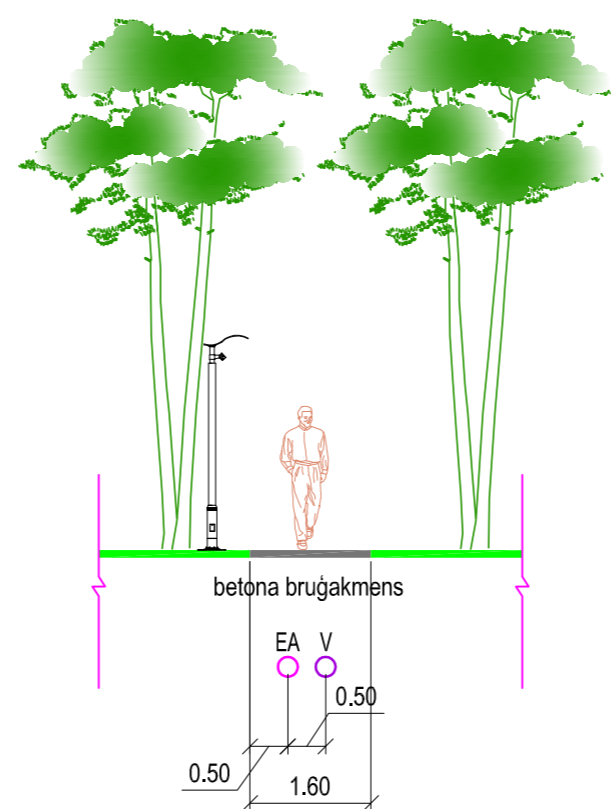
Griezums 3-3
(daudzfunkcionāls laukums)



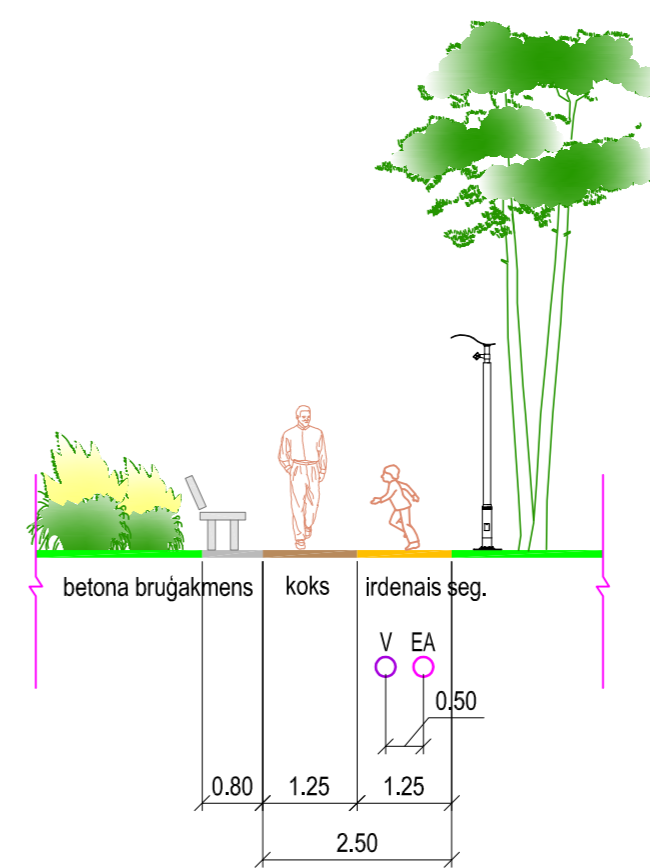
Griezums 2-2
(savienojošais gājēju celiņš)



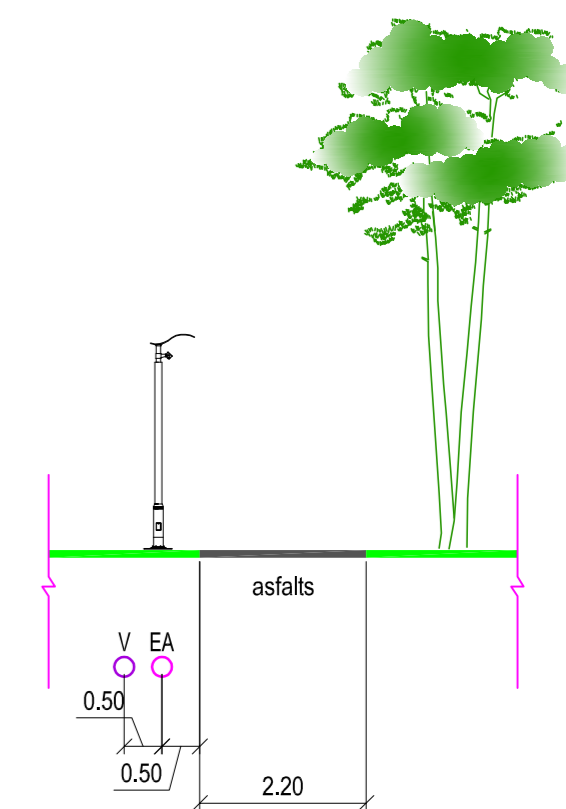
Griezums 4-4
(piekļuves celiņš objektiem)



Griezums 5-5
(nūjotāju/skrējēju un gājēju celiņš)



Griezums 6-6
(skrituļotāju trase)



- Ü ODENSVADS
- SK SADZĪVES KANALIZĀCIJAS VADS
- E ELEKTROAPGĀDES KABEĻU ZONA
- EA APGAISMOJUMA KABELIS
- T ELEKTRONISKO SAKARU KABELIS
- V VIDEONOVĒROŠANAS KABELIS

±0.00 RELATĪVĀ AUGSTUMA ATZĪME

Piezīme. Plānoto inženierkomunikāciju izvietojumus parādīts orientējoši, precizē turpmākās plānošanas gaitā.

PASŪTĪTĀJS:	JŪRMALAS PILSĒTAS DOME Jomas iela 1/5, Jūrmala, LV-2015, tālr.: 67093816, e-pasts: pasts@jpd.gov.lv	AMATS:	VĀRDS, UZVĀRDS:	PARAKSTS:	DATUMS:	OBJEKTS:	DETĀLPLĀNOJUMS ZEMESGABALAM JŪRMALĀ, KAUGURI 2102 (kadastra Nr. 13000202102)	
IZSTRĀDĀTĀJS:	grupa93 K.Barona iela 3-4, Rīga, LV-1050, tālr.: 67217043, e-pasts: info@grupa93.lv, www.grupa93.lv	ARHITEKTE:	LOLITA ČAČE			RASEJUMS:	ŠĶĒRSPROFILI	
		AINAVU ARHITEKTE:	RITA BEIKMANE			MĒROGS 1 : 100	LAPAS NUMURS:	7
		KARTOGRĀFS:	RONALDS KRŪMIŅŠ				KOPĒJAIS LAPU SKAITS:	10