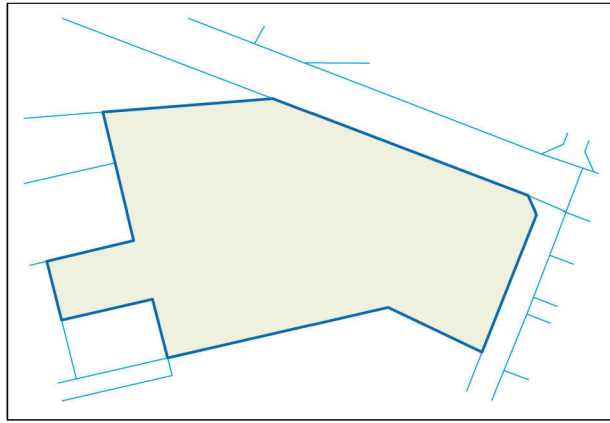


ZEMES VIENĪBAS SADALES UN ROBEŽU PĀRKĀRTOŠANAS RISINĀJUMS

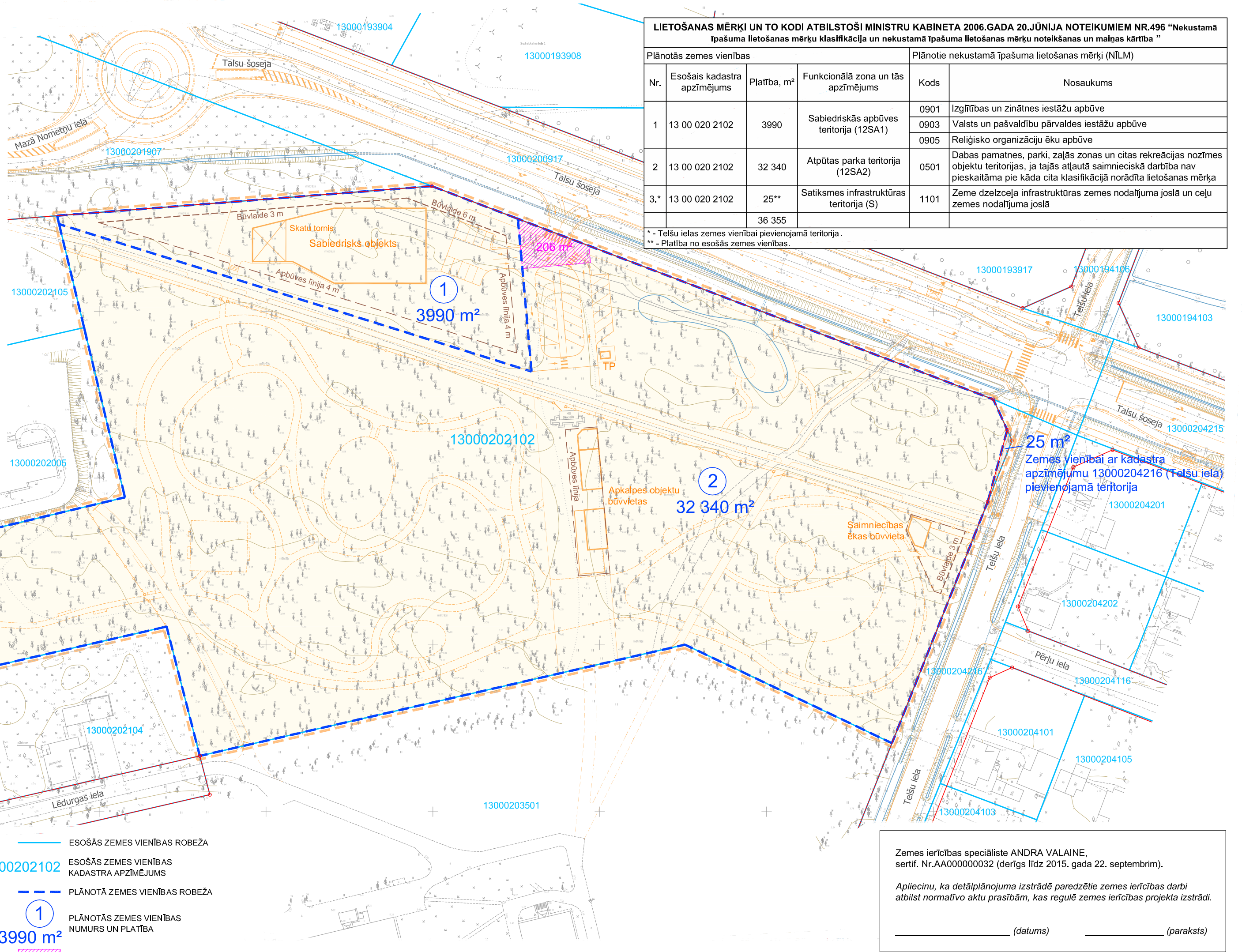
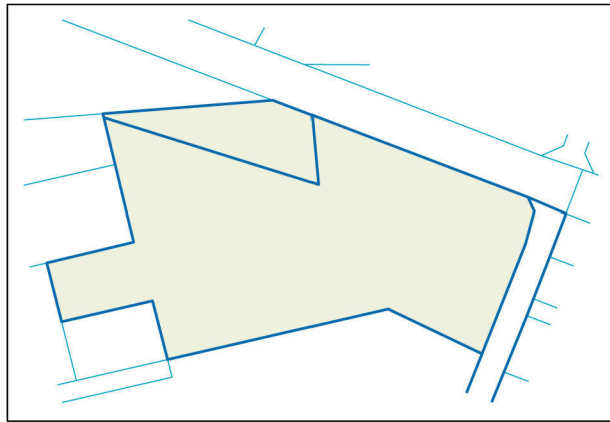


10 0 10 20 30 40 50 m

TERITORIJAS SHĒMA PIRMS ZEMES IERĪCĪBAS PROJEKTA IZSTRĀDES



TERITORIJAS SHĒMA PĒC ZEMES IERĪCĪBAS PROJEKTA IZSTRĀDES



Plānotās zemes vienības				Plānotie nekustamā īpašuma lietošanas mērķi (NĪLM)	
Nr.	Esošais kadastra apzīmējums	Platība, m²	Funkcionālā zona un tās apzīmējums	Kods	Nosaukums
1	13 00 020 2102	3990	Sabiedriskās apbūves teritorija (12SA1)	0901	Izglītības un zinātnes iestāžu apbūve
				0903	Valsts un pašvaldību pārvaldes iestāžu apbūve
				0905	Reliģisko organizāciju ēku apbūve
2	13 00 020 2102	32 340	Atpūtas parka teritorija (12SA2)	0501	Dabas pamatnes, parki, zaļās zonas un citas rekreācijas nozīmes objektu teritorijas, ja tajās atļautā saimnieciskā darbība nav pieskaitāma pie kāda cita klasifikācijā norādīta lietošanas mērķa
3.*	13 00 020 2102	25**	Satiksmes infrastruktūras teritorija (S)	1101	Zeme dzelzceļa infrastruktūras zemes nodalījuma joslā un ceļu zemes nodalījuma joslā
		36 355			

* - Talsu ielas zemes vienībai pievienojamā teritorija.
** - Platība no esošās zemes vienības.

- ESOŠĀS ZEMES VIENĪBAS ROBEŽA
- ESOŠĀS ZEMES VIENĪBAS KADAstra APZĪMĒJUMS
- - - PLĀNOTĀ ZEMES VIENĪBAS ROBEŽA
- 1 PLĀNOTĀS ZEMES VIENĪBAS NUMURS UN PLATĪBA
- PLĀNOTAIS CEĻA SERVITŪTS
- - - BŪVLAIDE
- APBŪVES LĪNIJA
- ESOŠĀ SAGLABĀJAMĀ UN PLĀNOTĀ SARKANĀ LĪNIJA
- - - LIKVIDĒJAMĀ SARKANĀ LĪNIJA
- - - DETĀLPLĀNOJUMA TERITORIJAS ROBEŽA

Zemes ierīcības speciāliste ANDRA VALAINE, certifik. Nr. AA000000032 (derīgs līdz 2015. gada 22. septembrim).

Apliecinu, ka detālplānojuma izstrādē paredzētie zemes ierīcības darbi atbilst normatīvo aktu prasībām, kas regulē zemes ierīcības projekta izstrādi.

_____ (datums) _____ (paraksts)

Topogrāfijas dati.
1. Plāns sagatavots uz SIA "Metrum" izstrādātā inženiertopogrāfiskā plāna ar mēroga noteikumu 1 : 500 (20.02.2014.; detālplānojuma teritorija).
2. LKS-92 TM koordinātu sistēma.
3. Mēroga koeficients 0.999600.
4. Baltijas 1977. gada normālo augstumu sistēma (BAS-77).

PASŪTĪTĀJS:	JŪRMALAS PILSĒTAS DOME Jomas iela 1/5, Jūrmala, LV-2015, tālr.: 67093816, e-pasts: pasts@jpd.gov.lv	AMATS:	VĀRDS, UZVĀRDS:	PARAKSTS:	DATUMS:	OBJEKTS:	DETĀLPLĀNOJUMS ZEMESGABALAM JŪRMALĀ, KAUGURI 2102 (kadastra Nr. 13000202102)
IZSTRĀDĀTĀJS:	grupa93 K.Barona iela 3-4, Rīga, LV-1050, tālr.: 67217043, e-pasts: info@grupa93.lv, www.grupa93.lv	ARHITEKTE:	LOLITA ČAČE	AINAVU ARHITEKTE:	RITA BEIKMANE	RASĒJUMS:	ZEMES VIENĪBAS SADALES UN ROBEŽU PĀRKĀRTOŠANAS RISINĀJUMS
		KARTOGRAFĀS:	RONALDS KRŪMIŅŠ			MĒROGS 1 : 1000	LAPAS NUMURS: 10 KOPĒJAIS LAPU SKAITS: 10