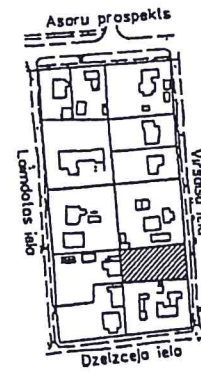


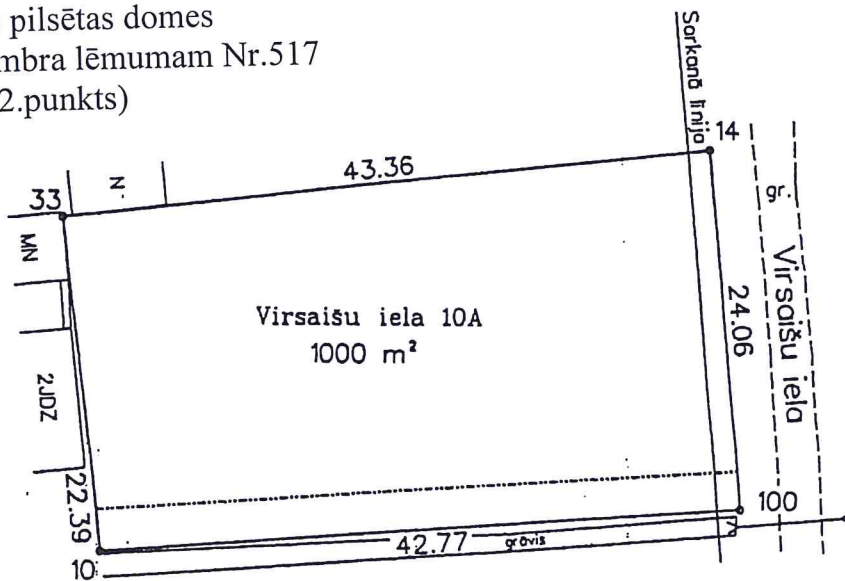
ROBEŽPUNKTU KOORDINĀTES
LKS-92 SISTĒMĀ
Mēroga koeficients 0.999605

	X	Y
33	312618.01	479893.31
14	312622.84	479936.38
100	312598.91	479938.73
10	312595.80	479896.09

ZEMES GABALA
IZVĒTOJUMS KVARTĀLĀ



Īpašumtiesības izstrādājis Jūrmalas pilsētas domes
2014.gada 13.novembra lēmumam Nr.517
(protokols Nr.16, 32.punkts)



- AIZSARGJOSLAS GAR IELĀM, AUTOCEĻIEM UN DZELZCĒĻIEM**
- 1. 020301 - Virsaišu ielas 10m aizsargjosla 36 kv m
 - 1. 010401 - maģistrāla novadgrāvja 3m aizsargjosla 115 kv m

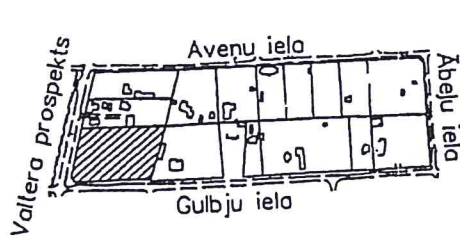
ROBEŽPUNKTU KOORDINĀTAS

LKS-92 SISTĒMĀ

Mēroga koeficients 0.9998605

	X	Y
83	311332.87	481449.25
11	311333.00	481542.20
80	311275.39	481524.92
81	311274.03	481440.95
82	311279.78	481436.38

ZEMES GABALA
IZVETOJUMS KVARTĀLĀ



Pielikums Jūrmalās pilsētas domes
2014.gada 13.novembra lēmumam Nr.517
(protokols Nr.16, 32.punkts)

