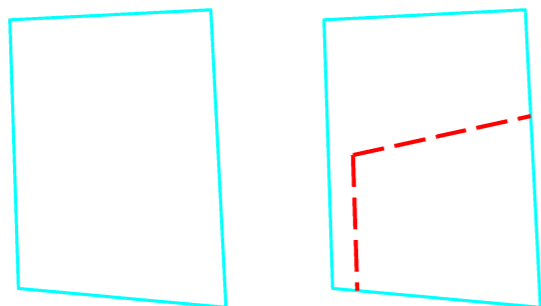




Projektētā teritorijas shēma pirms zemes ierīcības projekta izstrādes

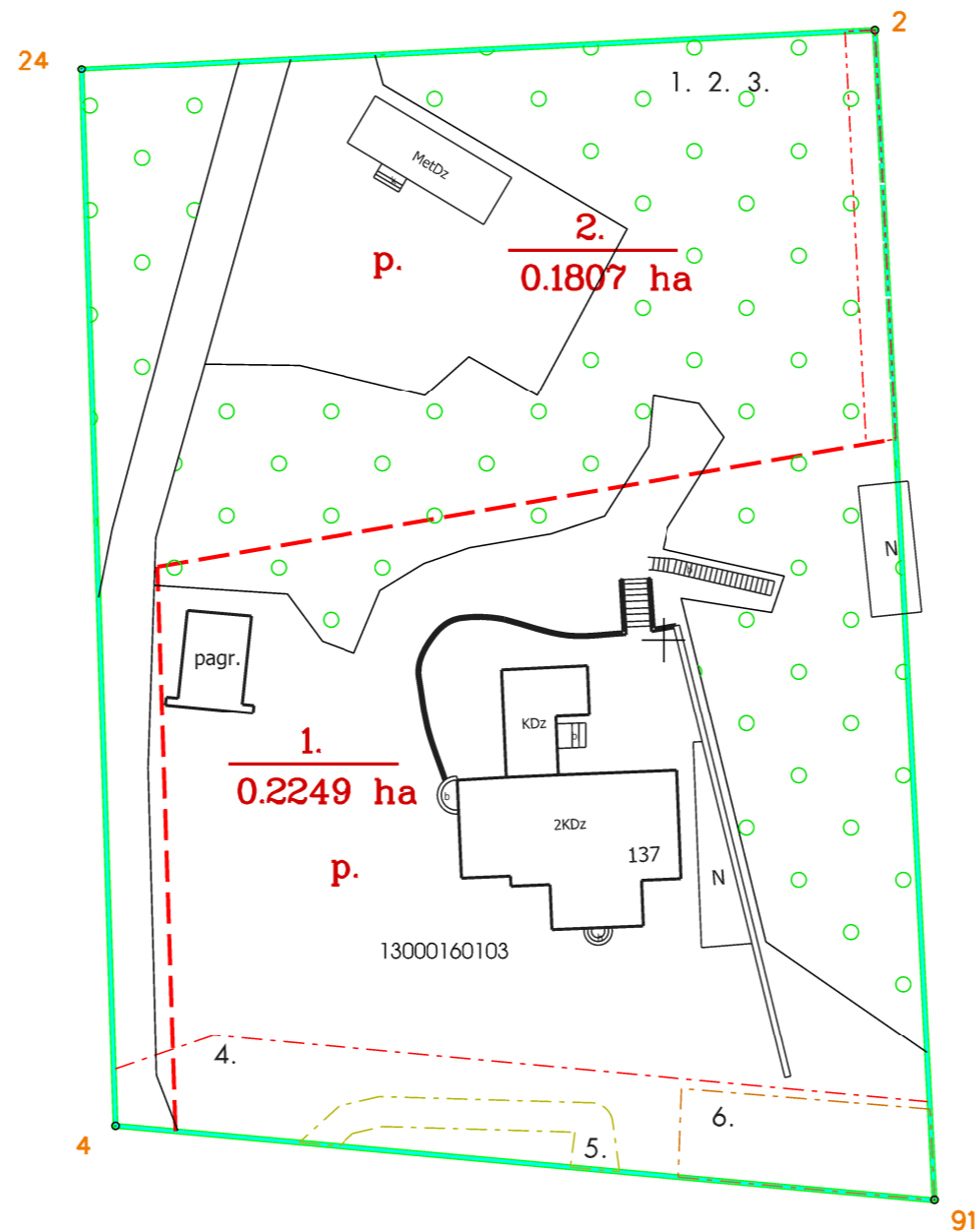
Projektētā teritorijas shēma pēc zemes ierīcības projekta izstrādes

X=313200
Y=480200



Esošās zemes vienības	
Kadastra apzīmējums	Platība
13000160103	0.4056 ha
Kopā	0.4056 ha

Projektētās zemes vienības platības un apgrūtinājumi			
Projektētās zemes vienības			Apgrūtinājumi
Nr.	Platības no esošajām zemes vienībām	Kārtas Nr.	Klasifikācijas kods
1.	13000160103 - 0.2249 ha	1.	7311010100
		2.	7311010300
		3.	7314010602
		4.	7312030100
		5.	7312050201
		6.	7312010300
2.	13000160103 - 0.1807 ha	1.	7311010100
		2.	7311010300
		3.	7314010602
		4.	7312030100



Apzīmējumi :

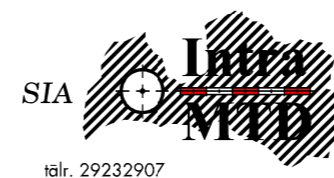
- projektētās teritorijas robeža
- 91 uzmērīta zemes vienības robeža ar robežpunktu
- ēka
- - - projektēto zemes vienību robežas
- x robeža, kas tiks likvidēta
- - - nekustamo īpašumu apgrūtinājuma robežas
- 1. 0.2249 ha projektējama zemes vienības numurs un platība
- - - teritorijas robeža, kas var kalpot reālservitūta tiesības nodibināšanai

Zemes ierīcības projekts Jūrmalas pilsētā, Kāpu ielā 137

Zemes ierīcības projekta grafiskās daļas mērogs 1:500 LKS-92 koordinātu sistēma Mēroga koeficients 0.9996007

Kartogrāfiskā pamatne - SIA "INTRA MTD" topogrāfiskais plāns M 1:500 - 10.12.2012. planšetes 4222-31-31.3, 4222-31-31.4, 4222-31-31.1, 4222-31-31.2 Zemes robežu plāni : Valsts zemes dienests - M1:500, 07.08.2001.

Projektam piekritu, iebildumu nav, īpašuma īpašnieka Jūrmalas pilsētas pasvaldības pārstāvis		Aleksandrs Jeremejevs	21.07.2014
Projektam piekritu, iebildumu nav, īpašuma īpašnieka Jūrmalas pilsētas pasvaldības pārstāvis		Galina Rusinova	21.07.2014



tālr. 29232907

Apliecinu, ka zemes ierīcības projekts izstrādāts atbilstoši normatīvo aktu prasībām, kas regulē zemes ierīcības projekta izstrādi

Zemes ierīkotājs Uldis Gau 25.05.2014

Zemes ierīkotāja sertifikāts Nr.AA000000074
(izsniegts 03.01.2011, derīgs līdz 02.01.2016)