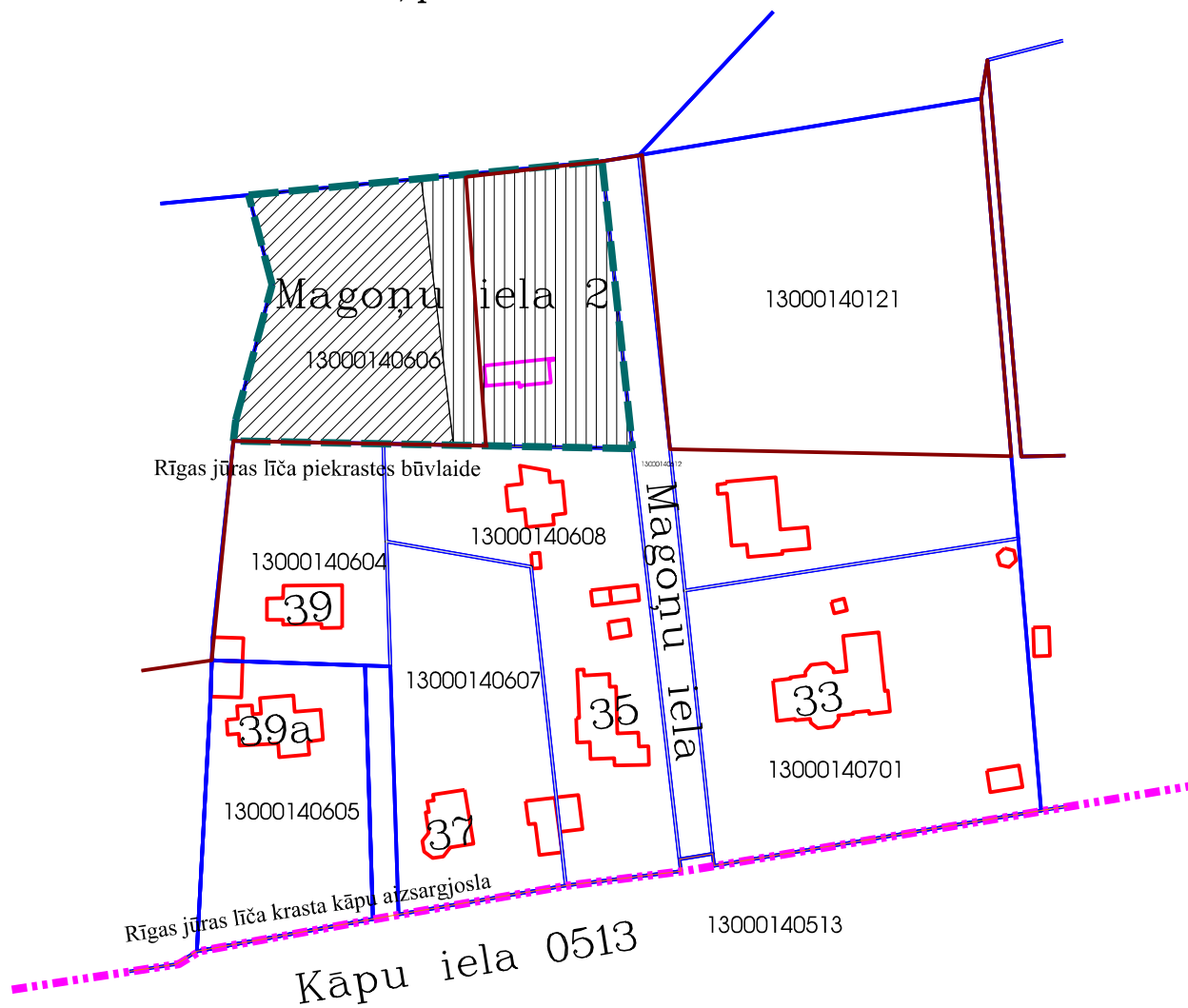





DETĀLPLĀNOJUMA GROZĪJUMI ZEMESGABALAM MAGOŅU IELĀ 2, JŪRMALĀ

(kadastra Nr. 1300 014 0606, platība 3726 kv.m.)



	Detālplānojuma teritorija - Magoņu iela 2, Jūrmala	
Funkcionālās zonas (saskaņā ar Jūrmalas pilsētas teritorijas plānojumu)		Jaukta darījumu apbūves teritorija (9JD1)
		Apstādījumu un atpūtas teritorijas (9D3)
Apgrūtinājumi (saskaņā ar Jūrmalas pilsētas teritorijas plānojumu)	*Rīgas jūras līča krasta kāpu aizsargjosla; *Rīgas jūras līča piekrastes būvlaide(daļēji); *Valsts nozīmes pilsēt būvniecības pieminekļa teritorija.	

Skici sagatavoja I.Karjuse Jūrmalā, 2014.gada decembrī