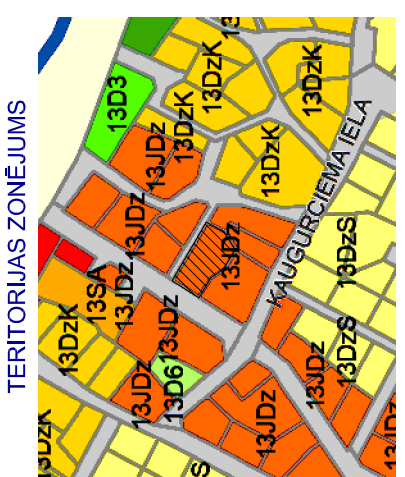
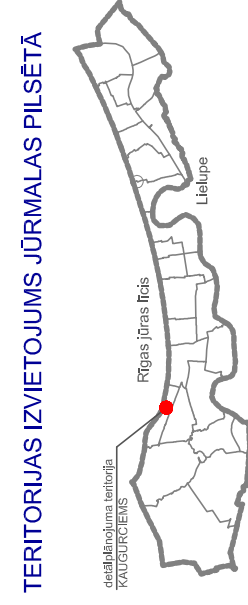
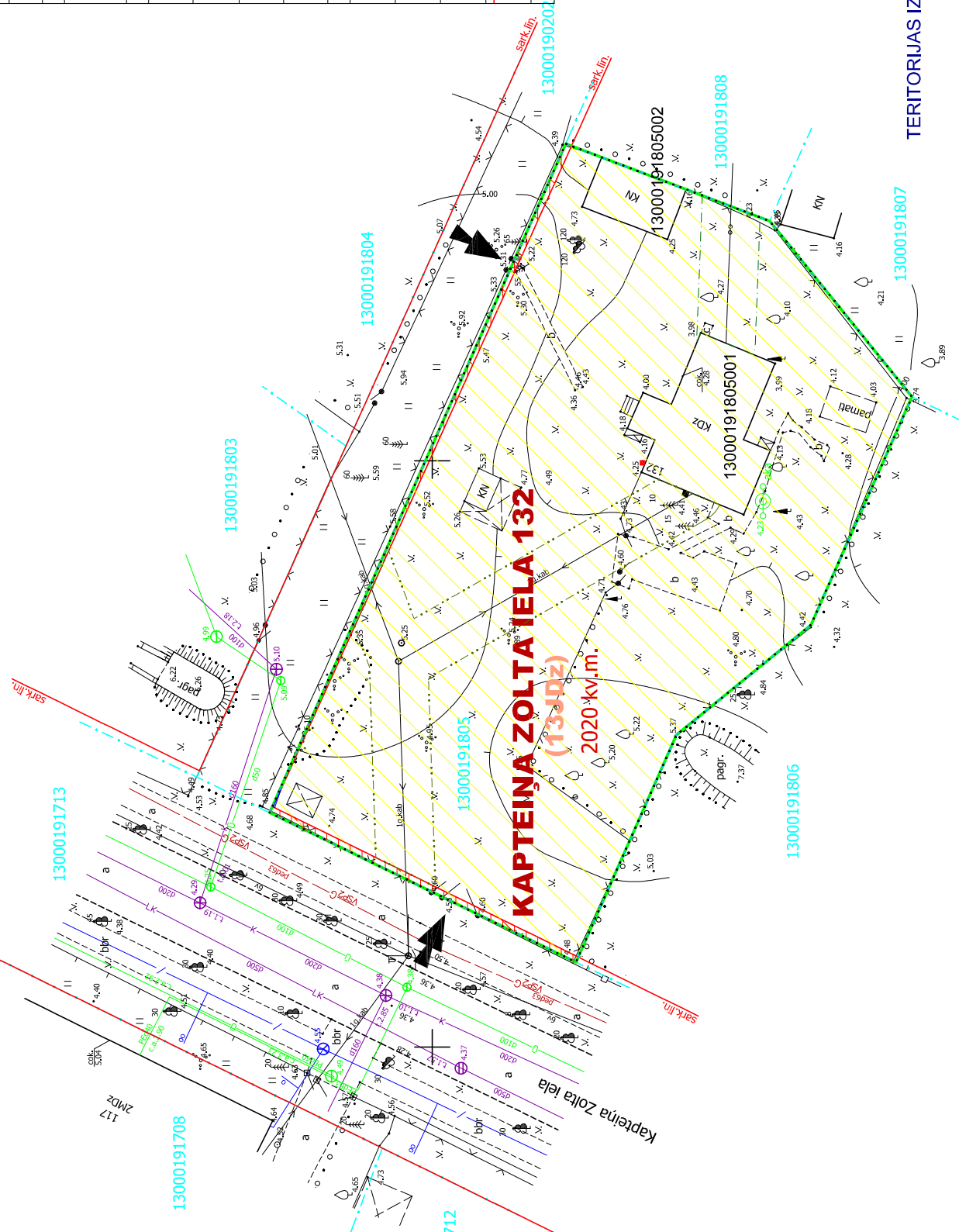


DETĀLPLĀNOJUMS ZEMESGABALAM JŪRMALĀ, KAPTEIŅA ZOLTA IELĀ 132 TERITORIJAS PAŠREIZĒJĀ IZMANTOŠANA

Apzīmējums	Nosaukums	Pieņemtie apzīmējumi	KODS
	Detālplānojuma teritorija		
	Zemesgabala robeža		
	Zemesgabala adrese		
	KAPTEIŅA ZOLTA IELA 132		
	13000191708		
	2020 kv.m. (13JDz)		
	Sarkanā līnija		7312030100
	Eošās tebrauktuves/gājēju piekļūšana zemesgabalā		
VIDES UN DABAS RESURSU AIZSARDZĪBAS AIZSARGJOSLAS			
	Visa teritorija	Baltijas jūras un Rīgas jūras līča krasta kāpu vides un dabas resursu aizsardzības aizsargjoslas teritorija	7311010100
	Visa teritorija	Vietējas nozīmes pilsētubūvniecības pieminekļa teritorija un objekti	7314010603
	Visa teritorija	Vides un dabas resursu ķīmiskās aizsargjoslas teritorija ap pazemes ūdens ņemšanas vietu	7311090900
	Visa teritorija	Baltijas jūras un Rīgas jūras līča ierobežotas saimnieciskās darbības joslas teritorija	7311010300
EKSPLUATĀCIJAS AIZSARGJOSLAS			
		Ekspluatācijas aizsargjoslas teritorija ap ūdensvadu, kas atrodas līdz 2 metru dziļumam	7312010101
		Ekspluatācijas aizsargjoslas teritorija ap elektrisko tīklu gaisvadu līniju pilsētās un ciemos ar nominālo spriegumu līdz 20kV	7312050601
		Ekspluatācijas aizsargjoslas teritorija gar elektronisko sakaru tīklu gaisvadu līniju	7312040200
		Ekspluatācijas aizsargjoslas teritorija gar ielu vai ceļu - sarkanā līnija	7312030100
		Nekustamā īpašuma lietošanas mēkls	0601



- PIEZĪMES:**
1. LKS-92 koordinātu sistēma.
 2. Baltijas augstumu sistēma.
 3. Mēroga koeficients 0.999605
 4. Uzmērīšana veikta 2013. gada augustā
 5. Topogrāfiska plāna platība 0.3ha
 6. Topogrāfiskie apzīmējumi attēloti atbilstoši Ministru kabineta noteikumiem Nr.281 1.pielikumam
 7. Zemes vienību robežas ir attēlotas atbilstoši zemes kadastrālās uzmērīšanas un vietējā ģeodēziskā tīkla precizītai un var nesakrist ar situāciju plānā
 8. Ielu sarkanās līnijas un aizsargjoslas noteiktas atbilstoši Jūrmalas pilsētas domes 2012. gada 11. oktobra saistošajiem noteikumiem Nr. 42
 9. Uzmērīšanā izmantoti atbalstpunkti
Stp.Nr.5044 x=313322.900, y=476740.660 h=3.32
Stp.Nr.5044 x=313318.610, y=476826.930 h=3.47

ĒKAS KADAŠTRA NR.	ĒKA	APBŪVES LAUKUMS	APBŪVES LAUKUMS KOPĀ
1300 019 1805 001	Pamatceltne / savrupmāja	121 m ²	156 m ²
1300 019 1805 002	Palīgēka	35 m ²	ESOŠAIS APBŪVES BLĪVUMS 7.7%

Piezīmes: teritorija atrodas vietējas nozīmes pilsētubūvniecības pieminekļa „Kauguru zvejniekciems” (valsts aizsardzības Nr. 6086) teritorijā un ir tā daļa.

DETĀLPLĀNOJUMS ZEMESGABALAM JŪRMALĀ, KAPTEIŅA ZOLTA IELĀ 132		GRAFISKĀ DAĻA	
kadastra nr. 1300 019 1805, z/g platība 2020 kv.m.		TERITORIJAS PAŠREIZĒJĀ IZMANTOŠANA	
Izstrādātājs	SIA "Valger Arhitekti"	Mērogs	Lapa
Arhitekts	V.BĒRZINA	M 1:500	Lapu skaits
Projekta vad.	R.ANSULE	1	4
		Jūrmala, 2013./2014.gads	

Pasūtītājs: Jūrmalas pilsēta, Kapteiņa Zolta iela 132		Pasūtītājs: SIA "GREIS"	
Jasmtnu iela 20A, Jūrmala, reģ.Nr.000365106	Tālr. 29232907	SIA "Valger Arhitekti"	Pasūtītājs
Īrītortāldirektors U.Gau	15.08.2013	V.BĒRZINA	2014.
Ģeodēzists Ē. Ādminis	15.08.2013	R.ANSULE	2014.
Palīgs G.Miljūns	15.08.2013		
Ē. Ādmiņa sertifikāta Nr. BC-432 (derīgs no 09.07.2012-08.07.2017)	Mērogs 1:500		

