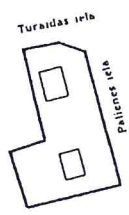
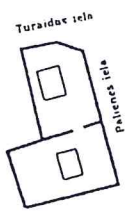


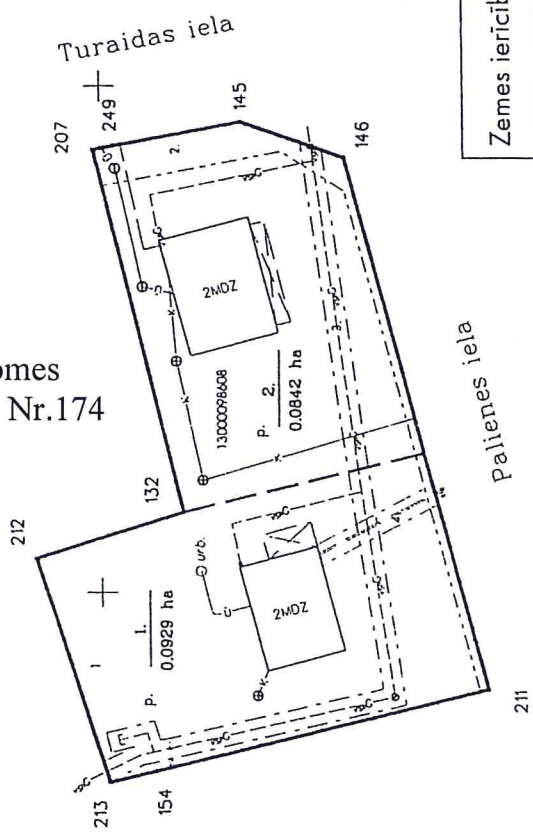
Projektiētā teritorijas shēma
pirms zemes ierīcības projekta
izstrādes



Projektiētā teritorijas shēma
pēc zemes ierīcības projekta
izstrādes



Pielikums Jūrmalas pilsētas domes
2015.gada 16.aprīļa lēmumam Nr.174
(protokols Nr.8, 20.punkts)



Esošās zemes vienības	
Kadastra apzīmējums	Plošība
13000098608	0,1771 ha
Kopā	0,1771 ha

Projektiētās zemes vienības platības un apgrūdinājumi		
Nr.	Projektiētās zemes vienības platības no esošajām zemes vienībām	Apgrūdinājumi
		Kirillificācijas kods
1.	13000098608 - 0,0929 ha	23110103000
		23120301000
		23120801000
		23120401000
2.	13000098608 - 0,0842 ha	23110103000
		23120301000
		23120801000

SASKAŅOTS
Esošo zemes vienību robežas atbilst Nekustamā īpašuma valsts Reģistrācijā ierakstītajām robežām. Nekustamā īpašuma objekta apgrūdinājumu atbilst normatīvajos aktos noteiktajam datu ieguldzēšanai tehniskajam prasībām.
Kadastrālais ziņojums Nr. 06.12.2014. (datums)
Dokuments elektroniski parakstīts Valsts zemes dienesta Rīgas reģionālajā nodalījumā, izmantojot drošu elektronisko parakstu. Dokumenta nosaukums 413927.dcb.

JŪRMALAS PĪSĒTAS ESPLĀTĒTĀS ORGANIZĀCIJU SAKĀRTOJUMS PAR PLĀNA UDZĪMĒTO APRAKŠĒKAS KOMUNIKĀCIJU AIZMĀCĪBĀM			
ORGANIZĀCIJA	KOMUNIKĀCIJA	PARAKŠTIS	DATUMS
SA "JŪRMALAS DODIS"	DODIS VĀDĀS KANALĪZĀCIJA	PARAKŠTIS	27.11.2004
A/S "LATVIJAS GĀZE"	GĀZES VĀDĀS	PARAKŠTIS	27.11.2004
SA "JŪRMALAS SĪLTUMS"	SĪLTUMTĪKLI	PARAKŠTIS	27.11.2004
A/S "SADALES TĪKLS"	EL. KĀBEĻI	PARAKŠTIS	27.11.2004
SA "JŪRMALAS GAUSMA"	EL. KĀBEĻI	PARAKŠTIS	27.11.2004
SA "Lielieciems"	TELEFONA KĀBEĻI	PARAKŠTIS	02.12.2004
SA "JŪRMALAS DODIS"	MĒLORĀCIJA	PARAKŠTIS	27.11.2004

Apzīmējumi:

- projektiētās teritorijas robeža
- uzņēmīta zemes vienības robeža ar robežpunktu
- ēka
- projektiētās zemes vienību robežas
- robeža, kas tiks likvidēta
- nekustamo īpašumu apgrūdinājuma robežas
- 1 — projektiējamais zemes vienības numurs un platība 0,1554 ha
- teritorijas robeža, kas var kalpot reālservilūta tiesības nodibināšanai

Zemes ierīcības projekts		Jūrmalā, Turaidas iela 108A	
Zemes ierīcības projekta grohātās daļas mērogs	1:500	UKS-92 koordinātu sistēma	Mēroga koeficients 0,999601
Kartogrāfiskā pamatne - Jūrmalas pilsētas domes izstrādātā topogrāfiskā uzņēmējuma planšete 4272-33-4.4.2			
Zemes robežu plāni: Valsts zemes dienests - M1:500-10.03.1999			
Projektam pietrūku, iebildumu nav, īpašuma Turaidas iela 108A dom. daļas īpašniece		Māriņa Stalidzane	
Projektam pietrūku, iebildumu nav, īpašuma Turaidas iela 108A dom. daļas īpašniece		Oļģana Svībuloviča	
Apliecinu, ka zemes ierīcības projekts izstrādāts atbilstoši normatīvo aktu prasībām, kas regulē zemes ierīcības projekta izstrādi			
Zemes ierīcītājs	Uldis Gau		19.11.2014
Zemes ierīcītāja sertifikāts Nr. AA00000074			
Izstrādāts 03.01.2011., atjaun. ldf. 02.01.2016.			

