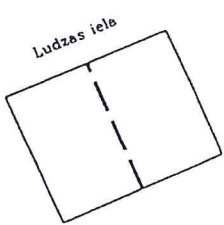
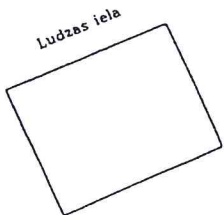


pirms zemes ierīcības projekta

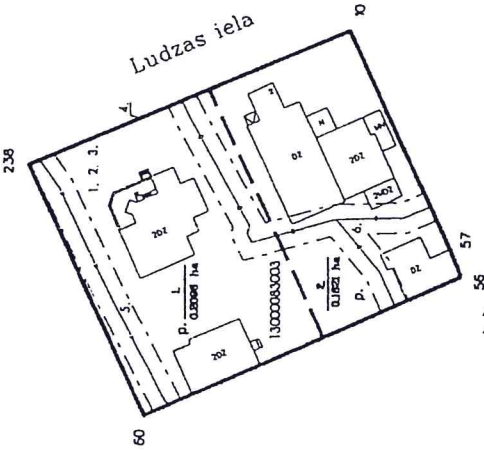


Esošās zemes vienības	
Kadastra apzīmējums	Platība
13000083003	0,3717 ha
Kopā	0,3717 ha

Projeklētās zemes vienības un apgrūninājumi		
Nr.	Projeklētās zemes vienības Nr. / Platības no esošajām zemes vienībām	Apgrūninājumi Nr. / Klasifikācijas kods
1.	13000083003 0,2094 ha	1. 7311010300
		2. 7314010602
		3. 7311090900
		4. 7312030100
		5. 7312010300
		6. 7312010101
		7. 7311010300
2.	13000083003 0,1621 ha	1. 7314010602
		2. 7311090900
		3. 7312030100
		4. 7312010101
		5. 7311010300

SASKAŅOTS
 Edoša zemes vienību robežas, abpusē, ņemot vērā iedaluma valsts kadastra iedaluma objekta apgrūbinājumu abpusē norādītajās aktos noteiktajām datu sagatavošanas tehniskajām prasībām.
 Kadastra informācija: Beisnovērtis (vērtis, uzvārds) 09.03.2016. (datums)
 Dokumenta elektroniskā parakstācija Valsts zemes dienestā Pilsētu reģionālajā nodalījumā, izmantojot drošu elektronisko parakstu. Dokumenta nosaukums: 436851.edoc

Pielikums Jūrmalas pilsētas domes 2015.gada 7.maija lēmumam Nr.197 (protokols Nr.10, 17.punkts)



Sākumvalsts Valsts valdības pirmās pakārtības izstrādātāja - Nr. 29
 Vadītāja vietniece V. Jākobsone

ORGANIZĀCIJA	KOMUNIKĀCIJA	PARAMĒTRIS	DATUMS	UZVARDS
SIA "JŪRMALAS DZĒNS"	DZĒNS VAIDS KANALIZĀCIJA	PARAMĒTRIS	26.03.2015	G. Krievs
SIA "LATVIJAS GĀZE"	GĀZES VAIDS	PARAMĒTRIS	26.03.2015	M. Džins
SIA "JŪRMALAS SĀTUMS"	SĀTUMS	PARAMĒTRIS	26.03.2015	A. Šmits
A/S "SADALES TIKLS"	EL. KĀBĒLI	PARAMĒTRIS	26.03.2015	G. Šubēne
SIA "JŪRMALAS GAUSMA"	TELEFONA KĀBĒLI	PARAMĒTRIS	03.03.2015	J. Šmitte
SIA "LATVIJAS DZĒNS"	MELNORĀCIJA	PARAMĒTRIS	26.03.2015	J. Līvčavs

Apzīmējumi:

- projeklētās teritorijas robeža
- uzņēmējuma zemes vienības robeža ar robežpunkti
- ēka
- projeklētā zemes vienību robeža
- robeža, kas tiks likvidēta
- nekustamo īpašumu apgrūbinājuma robežas
- 1. 0,1624 ha projeklējamo zemes vienības numurs un platība
- teritorijas robeža, kas var kalpot reālservitūta ierīcības nodrošināšanai

Zemes ierīcības projekts		Jūrmala, Ludzas iela 2	
Zemes ierīcības projekta grafiskās daļas mēroga	1:1000	UKS/P2 koordinātu sistēma	Mēroga koeficients 0,999602
Karogrāfiskā pamatne - Jūrmalas pilsētas domes izstrādātā lapogrāfiskā uzņēmējuma plānā Nr. 4222-33-55.4			
Zemes robežu plāns: Valsts zemes dienests - M1:500 - 14.10.2013			
Projekta izstrādātājs, izstrādātāja nosaukums, izstrādātāja adrese	SIA "GUEED CONSTRUCTIONS" pils. p. A. Kozlova	SIA "GUEED CONSTRUCTIONS" pils. p. A. Kozlova	26.03.2015
Apliecinu, ka zemes ierīcības projekts izstrādāts atbilstoši normatīvo aktu prasībām, kas regulē zemes ierīcības projekta izstrādāšanu.			
Zemes ierīcītājs	Uldis Gau	Zemes ierīcītāja sertifikāta Nr.	AA0000000074
Lietotāja: 03.01.2011. - 03.01.2014.			



№. 37323707