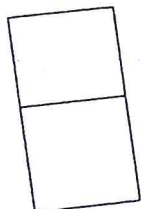
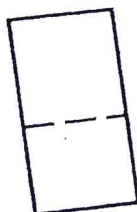


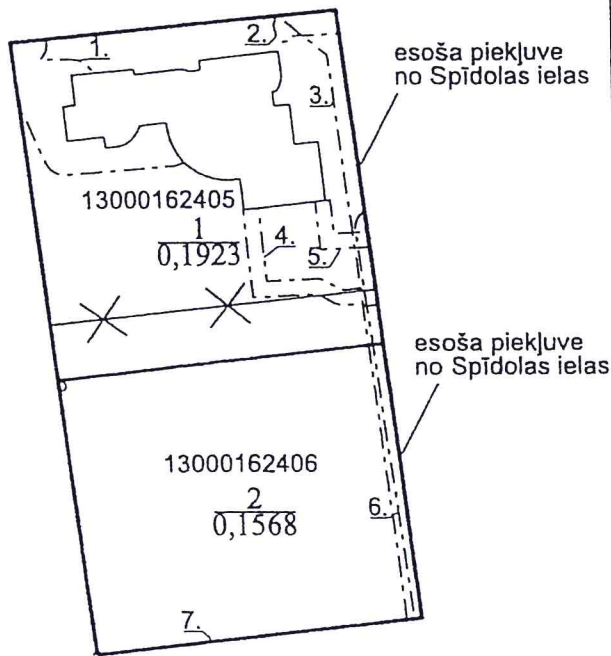
Projektētās teritorijas shēma  
pirms zemes ierīcības projekta  
izstrādes



Projektētās teritorijas shēma  
pēc zemes ierīcības projekta  
izstrādes



Esošā zemes vienība	
Kadastra apzīmējums	Platība
13000162405	0,1609 ha
13000162406	0,1882 ha
<b>Kopā</b>	<b>0,3491 ha</b>



Projektētās zemes vienības un apgrūtinājumi					
Projektēta zemes vienība			Apgrūtinājumi		
Nr.	Platības no esošajām zemes vienībām	Platība	Kārtas Nr.	Klasifikācijas kods	
1.	13000162405 0,1609 ha 13000162406 0,0314 ha	0,1923ha	1	7312010300	
			2	7312050200	
			3	7312030100	
			4	7312080101	
			5	7312040100	
			6	7312050601	
			7	7311010300	
2.	13000162406 0,1568 ha	0,1568ha	3	7312030100	
			6	7312050601	
			7	7311010300	
		<b>kopā:</b>	<b>0,3491ha</b>		

**SASKANOTS**  
Esošo zemes vienību robežas atbilst Nekustamā īpašuma valsts kadastra informācijas sistēmas datiem.  
Nekustamā īpašuma objekta apgrūtinājumi atbilst normatīvajos aktos noteiktajām datu sagatavošanas tehniskajām prasībām.

Kadastra inženiere Ija Beinaroviča 04.03.2015.  
(amats) (vārds, uzvārds) (datums)

Dokuments elektroniski parakstīts Valsts zemes dienesta Rīgas reģionālajā nodaļā, izmantojot drošu elektronisko parakstu.  
Dokumenta nosaukums 435505.edoc.

Apzīmējumi

- projektētās teritorijas robežas
  - projektēto zemes vienību robežas
  - uzņēmīta zemes vienības robeža ar robežpunktu
  - uzņēmīta zemes vienības robeža, kas tiks likvidēta
  - ēka
  - nekustamā īpašuma objekta apgrūtinājuma robeža
  - projektētās zemes vienības numurs un platība
- 13000162406 kadastra vienības apzīmējums

Zemes ierīcības projekts			
Jūrmala			
"Spīdolas iela 2; Spīdolas iela 4"			
Zemes ierīcības projekta grafiskās daļas mērogs 1:1000 Koordinātu sistēma LKS-92 Mēroga koeficients:		Kartogrāfiskā pamatne - Kadastra informācijas sistēmas telpiskie dati; zemes robežu plāni un topogrāfiskie plāni mērogs 1:500	
Projektam piekrtu, iebildumu nav, SASKAŅOTS, Īpašuma "Spīdolas iela 2" Īpašnieks		Marija Žuravļova	
Projektam piekrtu, iebildumu nav, SASKAŅOTS, Īpašuma "Spīdolas iela 4" Īpašnieks		Marija Žuravļova Vilnis Barons	
Zemes ierīkotāja sertifikāts Nr.AA000000041, izdots 01.12.2010., derīgs līdz 30.11.2015.			
Apliecinu, ka zemes ierīcības projekts izstrādāts atbilstoši normatīvo aktu prasībām, kas regulē zemes ierīcības projekta izstrādi		Jānis Balodis	