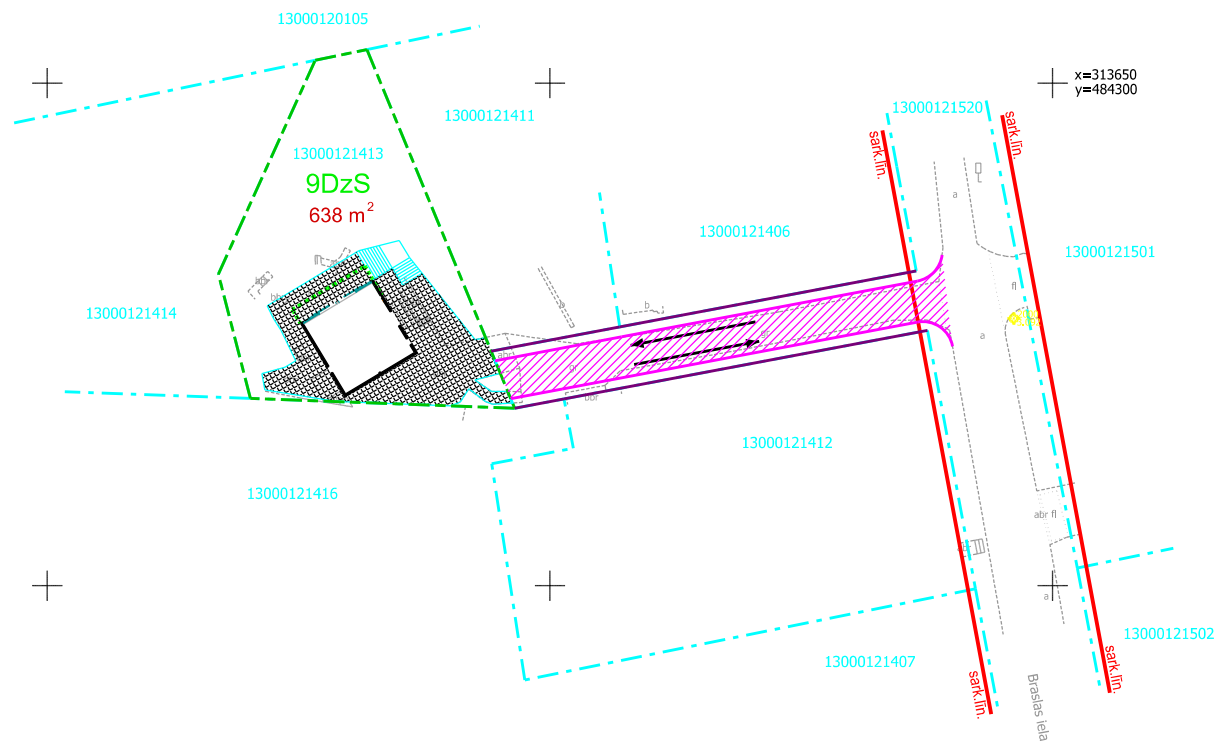










Transporta kustības shēma



x=313650
y=484300

Pieņemtie apzīmējumi:

-  esošās uzmērītās īpašuma robežas
-  zīmējuma robeža
-  projektētās ielu sarkanās līnijas
-  9DzS
1557 m² īpašuma izmantošanas valde saskaņā ar teritorijas plānojumu zemes gabala platība
-  betona bruģakmens
-  rekonstruējamā ēka
-  satiksmes josla
-  labiekārtojamā brauktuve

Satiksmes joslas šķēršņprofils M 1:200

