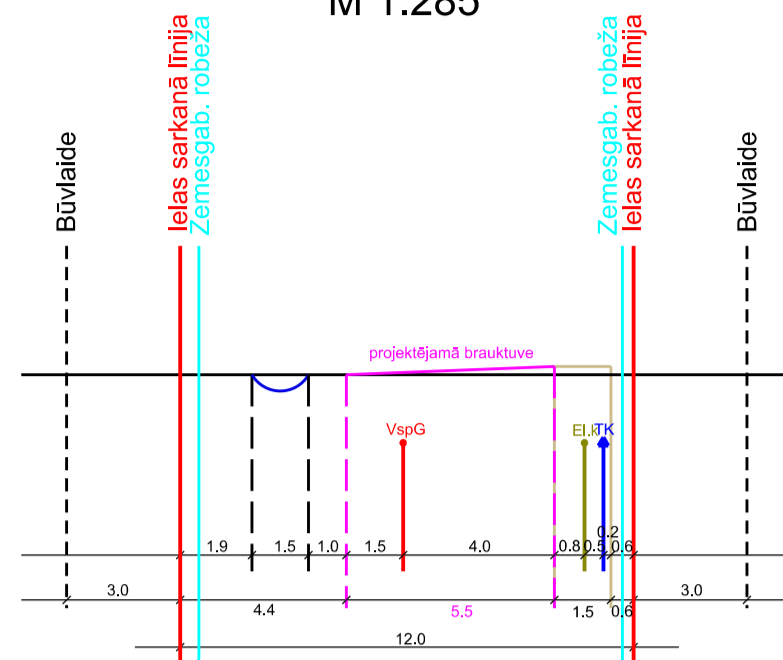
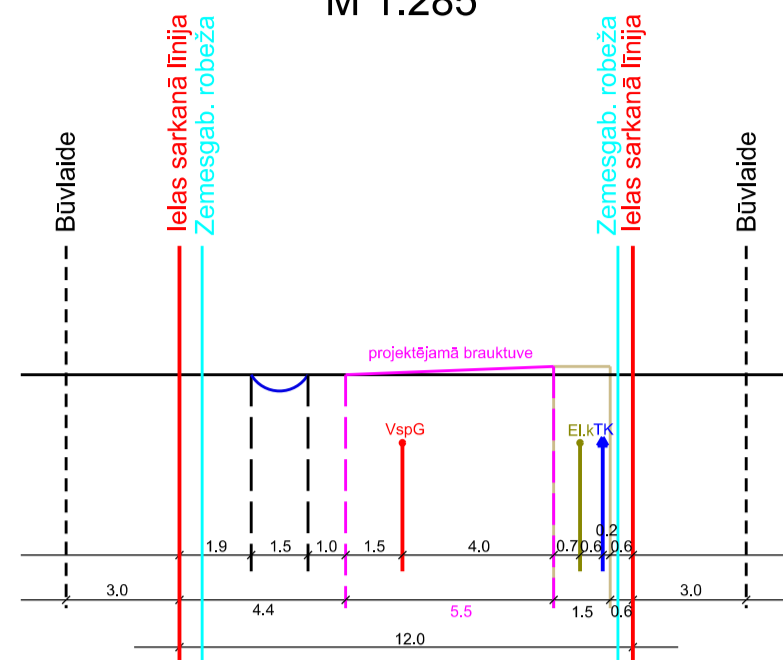


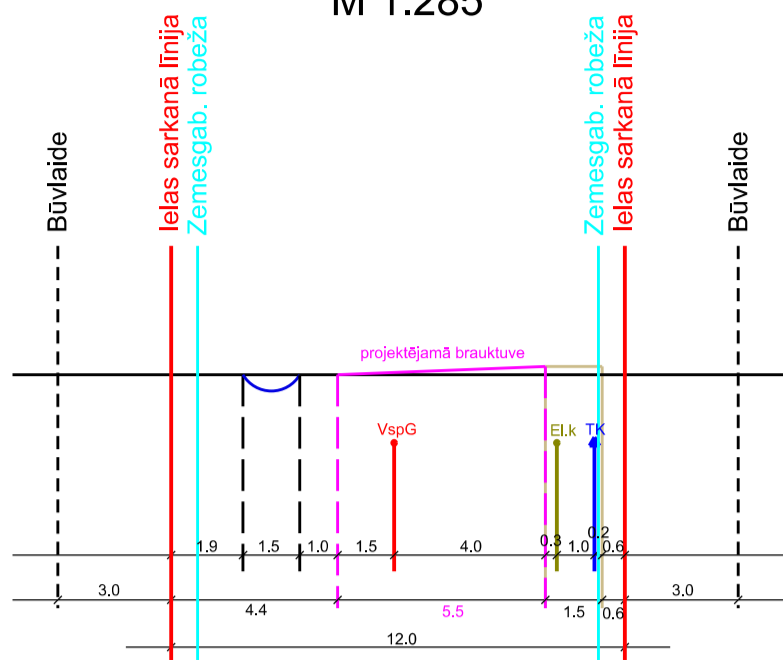
Ābolu ielas  
šķēršprofils 44-44  
M 1:285



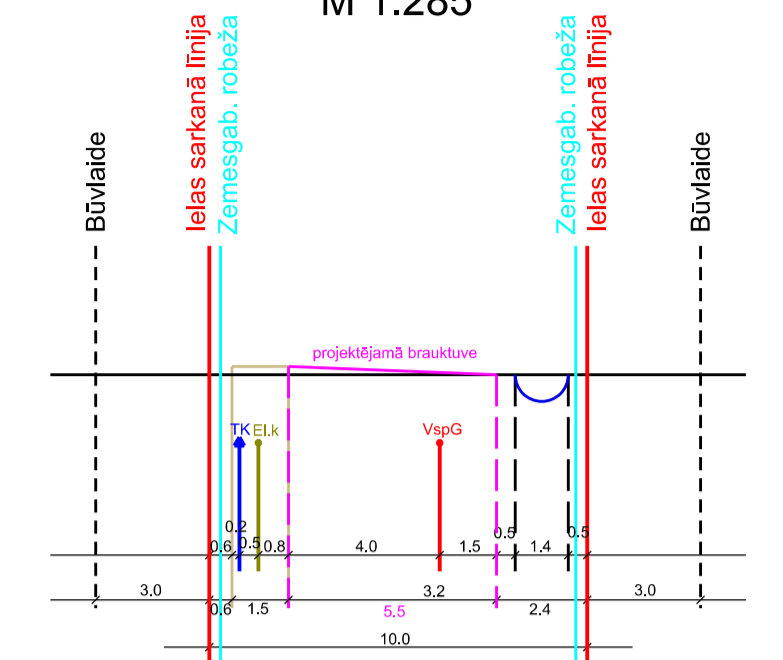
Ābolu ielas  
šķēršprofils 45-45  
M 1:285



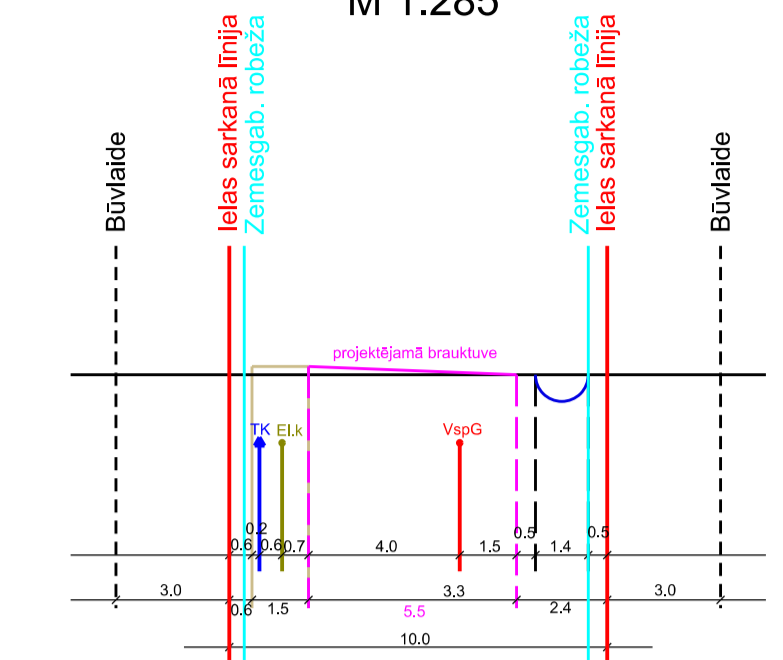
Ābolu ielas  
šķēršprofils 46-46  
M 1:285



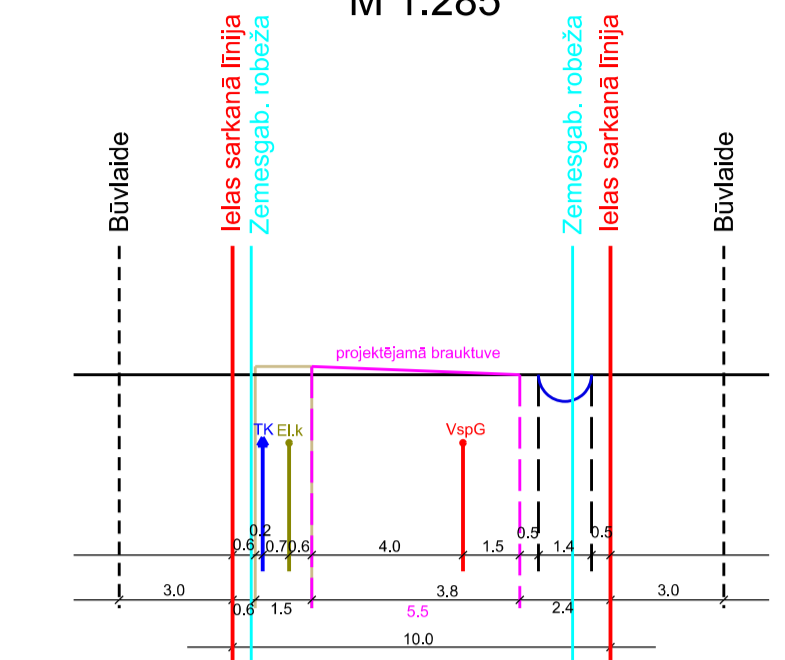
Tomātu ielas  
šķēršprofils 47-47  
M 1:285



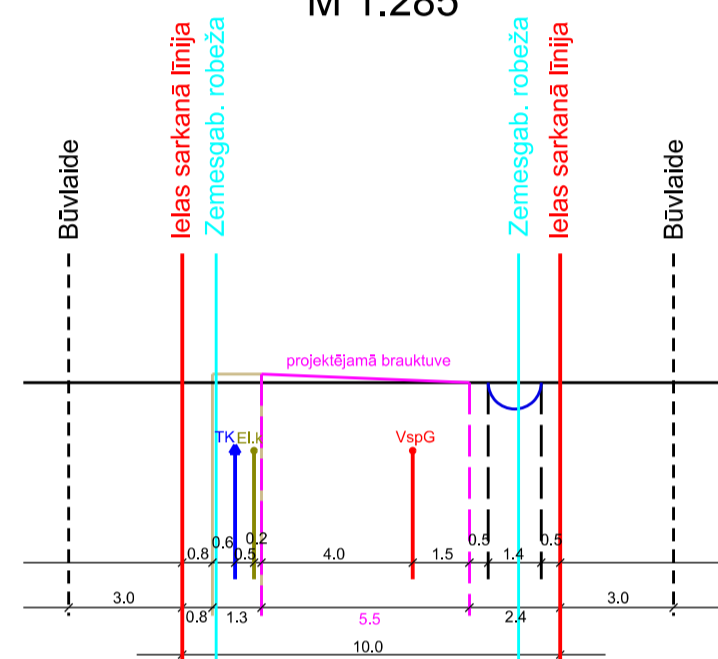
Tomātu ielas  
šķēršprofils 48-48  
M 1:285



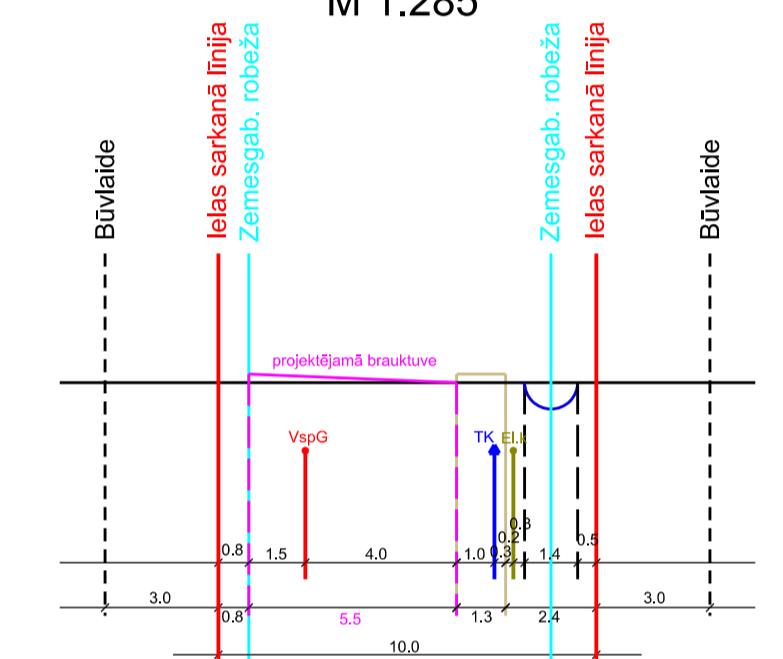
Tomātu ielas  
šķēršprofils 49-49  
M 1:285



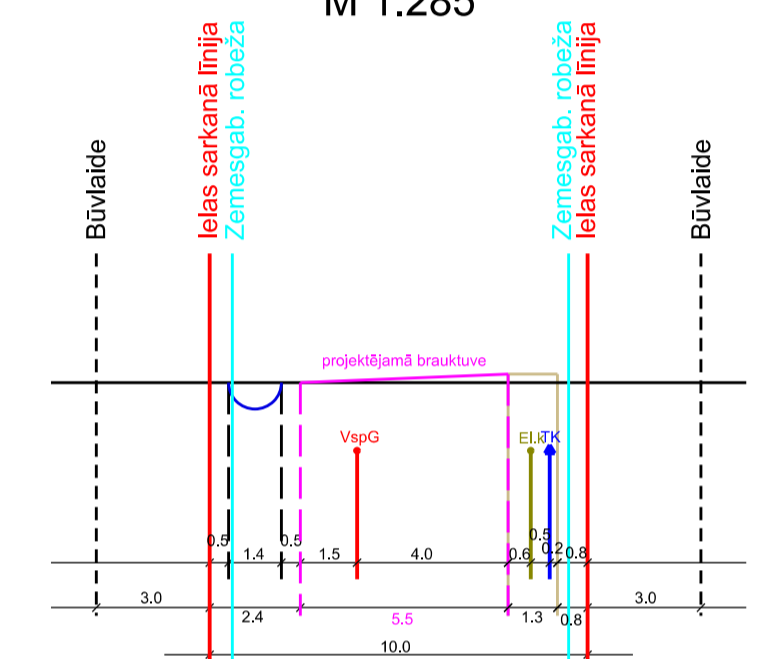
Saulespuķu ielas  
šķēršprofils 50-50  
M 1:285



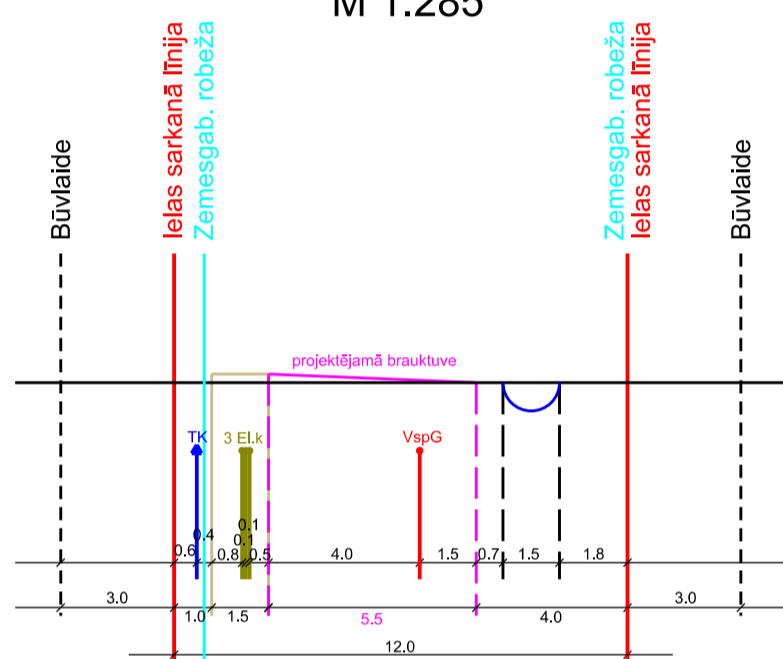
Saulespuķu ielas  
šķēršprofils 51-51  
M 1:285



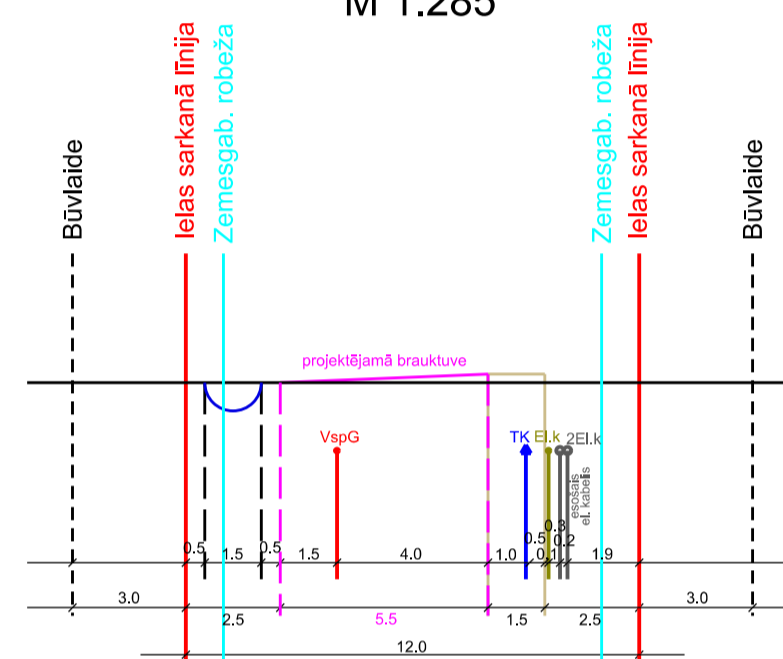
Saulespuķu ielas  
šķēršprofils 52-52  
M 1:285



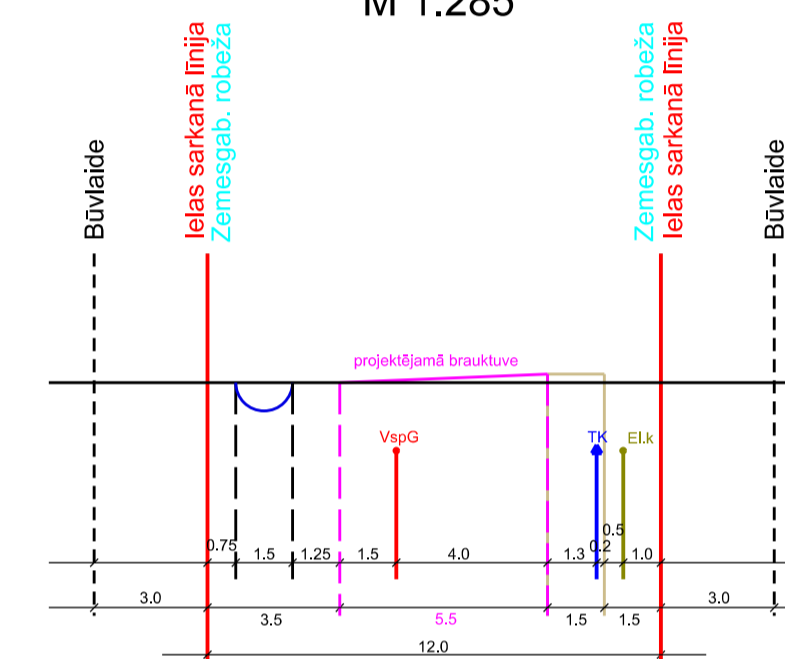
Saulespuķu ielas  
šķēršprofils 53-53  
M 1:285



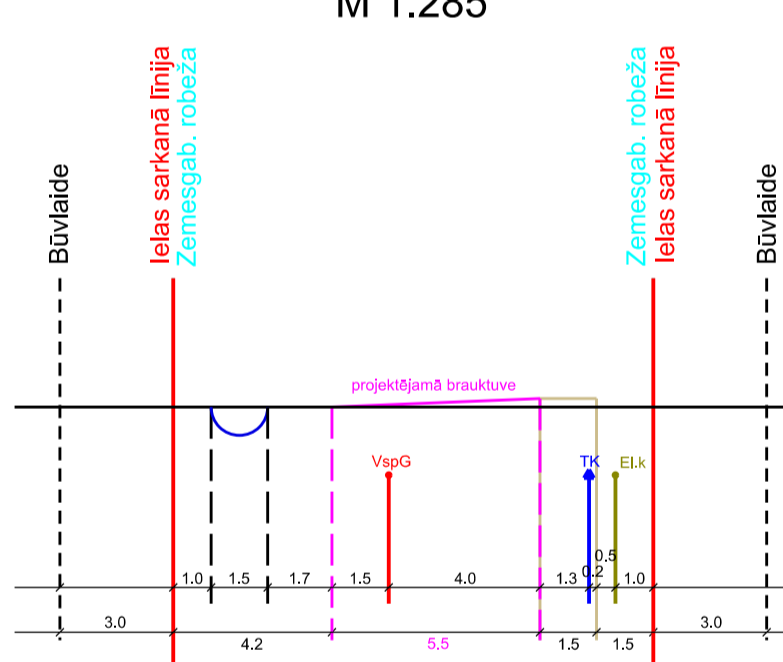
Saulespuķu ielas  
šķēršprofils 54-54  
M 1:285



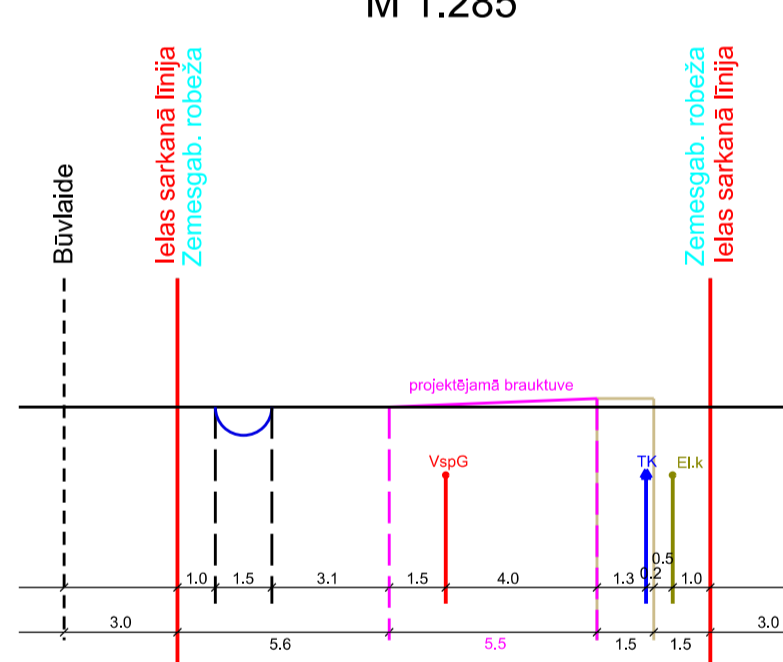
Bumbieru ielas  
šķēršprofils 55-55  
M 1:285



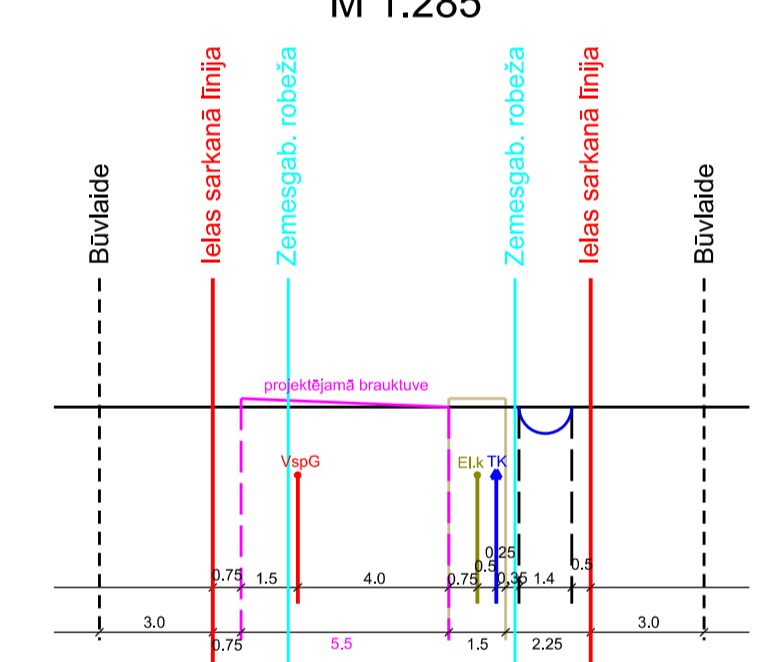
Bumbieru ielas  
šķēršprofils 56-56  
M 1:285



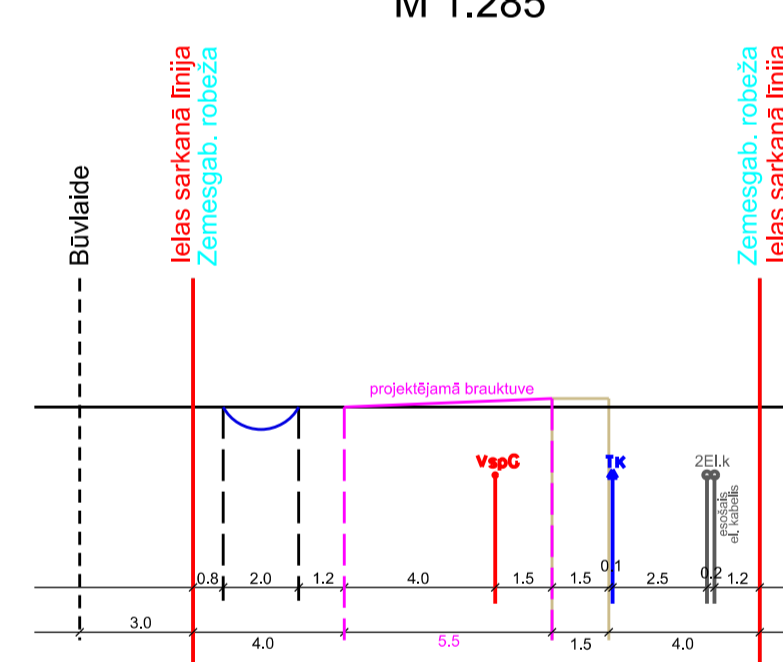
Bumbieru ielas  
šķēršprofils 57-57  
M 1:285



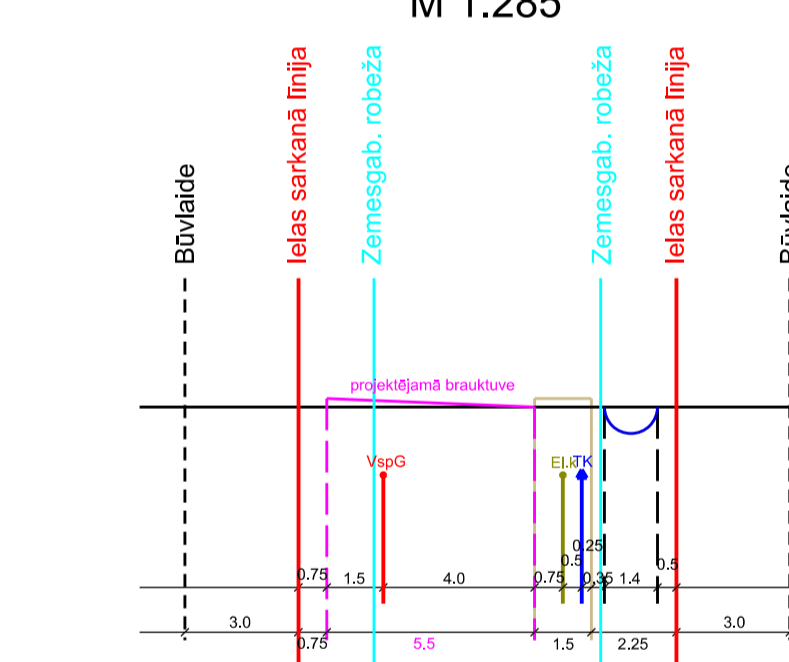
Bumbieru ielas  
šķēršprofils 58-58  
M 1:285



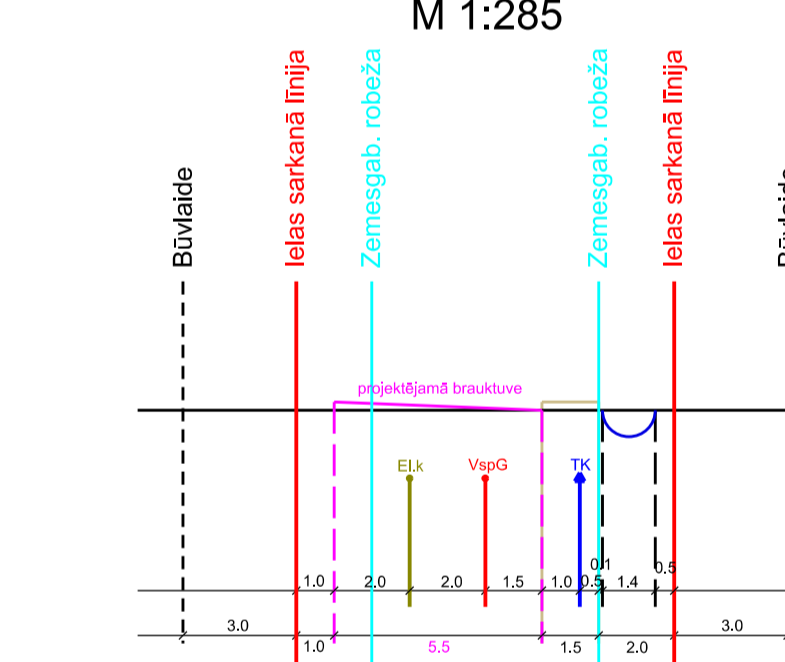
Bumbieru ielas  
šķēršprofils 59-59  
M 1:285



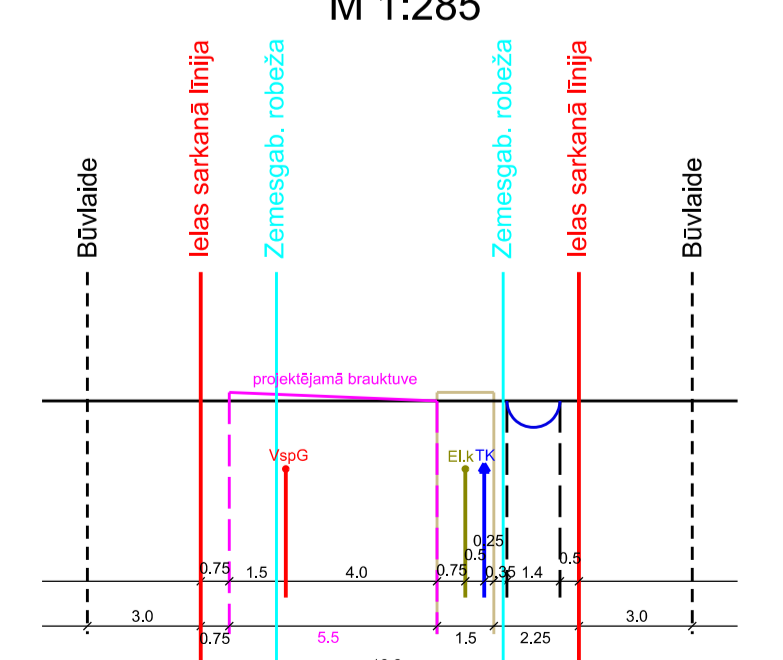
Bumbieru ielas  
šķēršprofils 60-60  
M 1:285



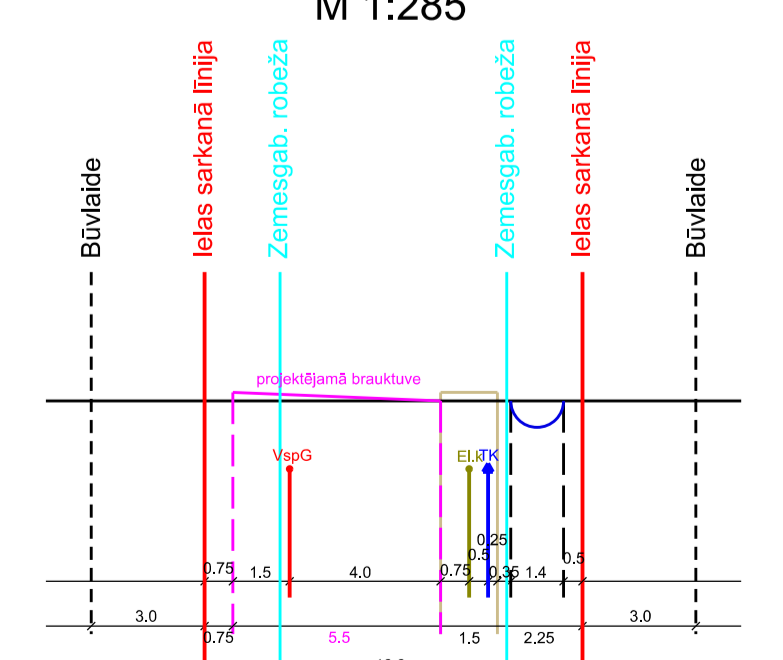
Bumbieru ielas  
šķēršprofils 61-61  
M 1:285



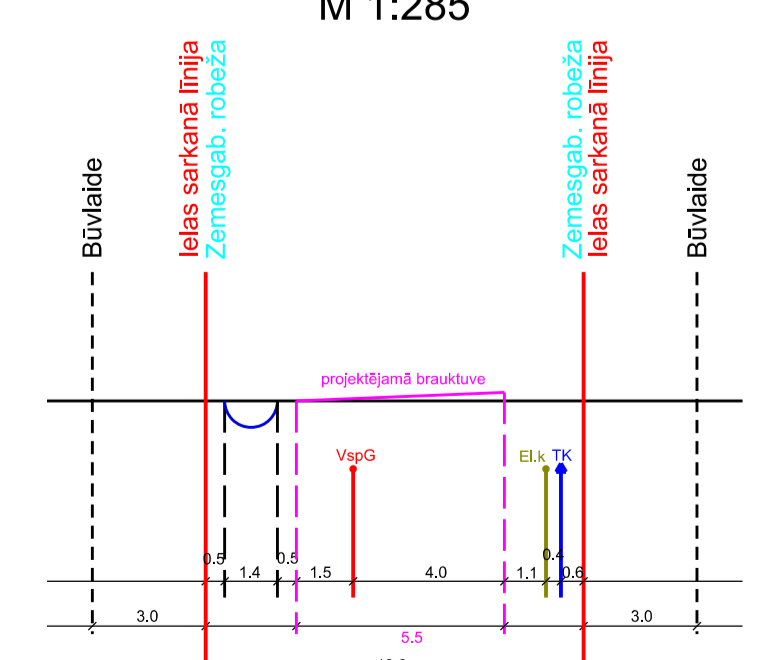
Bumbieru ielas  
šķēršprofils 62-62  
M 1:285



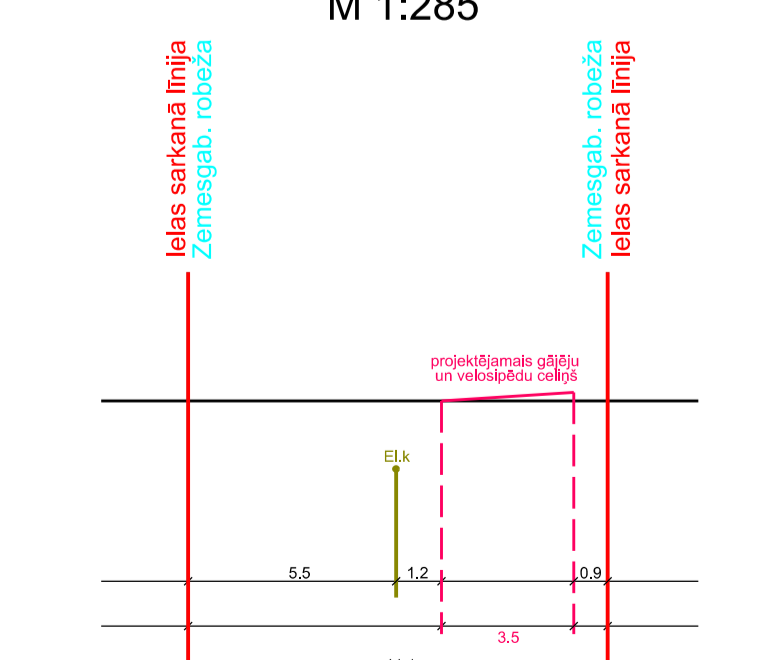
Bumbieru ielas  
šķēršprofils 63-63  
M 1:285



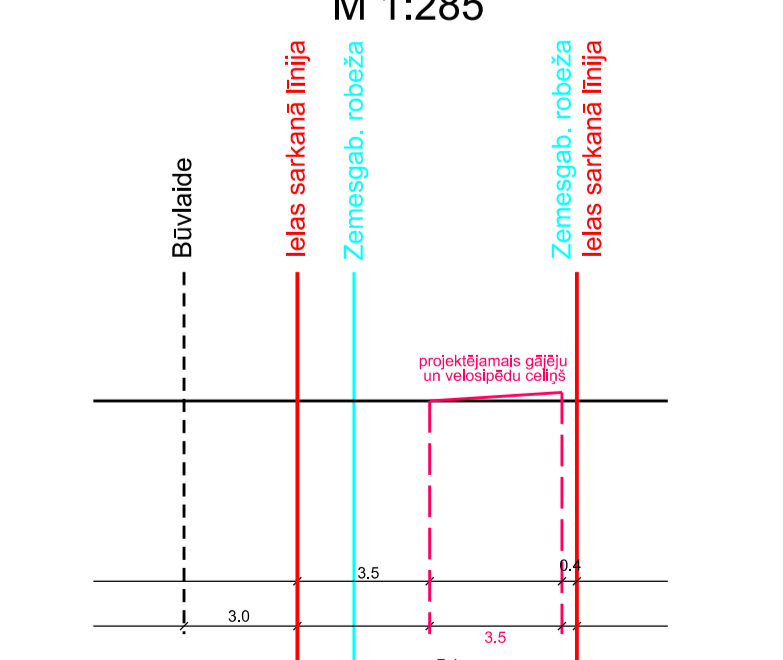
Saulespuķu ielas  
šķēršprofils 64-64  
M 1:285



Bumbieru ielas  
šķēršprofils 65-65  
M 1:285



Bumbieru ielas  
šķēršprofils 66-66  
M 1:285



- būvvalde
- projektētā ielas sarkanā līnija
- projektētās zemesgabalu robežas
- projektētā brauktuve
- projektētais gājēju un velosipēdu ceļš
- projektētais gājēju ceļš ar grants segumu
- projektējamā 0.4kv elektrības kabelu līnija
- projektējama vidēja spiediena gāzes vads
- projektējamā telefona kanalizācija

Detālplānojuma izstrādē paredzētie zemes ierīcības darbi atbilst normatīvo aktu prasībām, kas regulē zemes ierīcības projekta izstrādi.

Zemes ierīkotāja: Sanita Gailīte BA Nr.139

datums paraksts

Pasūtītājs: Jūrmalas pilsētas dome		LKS-92 TM koordinātu sistēma Baltijas augstumu sistēma	
Objekta adrese: "Bažciems 0112", Jūrmala		TM projekcijas mēroga koeficients m=0.9996075	
LĢuma pielikuma Nr:		Lapa Lapas	
Detālplānojums - 2. REDAKCIJA		8 13	
Parcelācijas, apgrūtinājumu un inženierkomunikāciju plāns		Valdes priekšsēdētājs Zemes ierīkotāja BA Nr.139	
		G.Linde	
		S.Gailīte	
		01.04.2015.	
		01.04.2015.	
		 A/S "Mēriņniecības Centrs MC" Jur. adrese: Bīķiemnieku iela 53-32, Rīga, LV-1039 Reģ. Nr. LV40003717132 Rīgas birojs: Zemgāļu iela 8-211, Rīga, LV-1006 Tālr.: 67536050, Fakss: 67536099 Siguldas birojs: Kr. Valdemāra iela 1A, 3. st., Sigulda, LV-2150, Tālr.: 29228932	