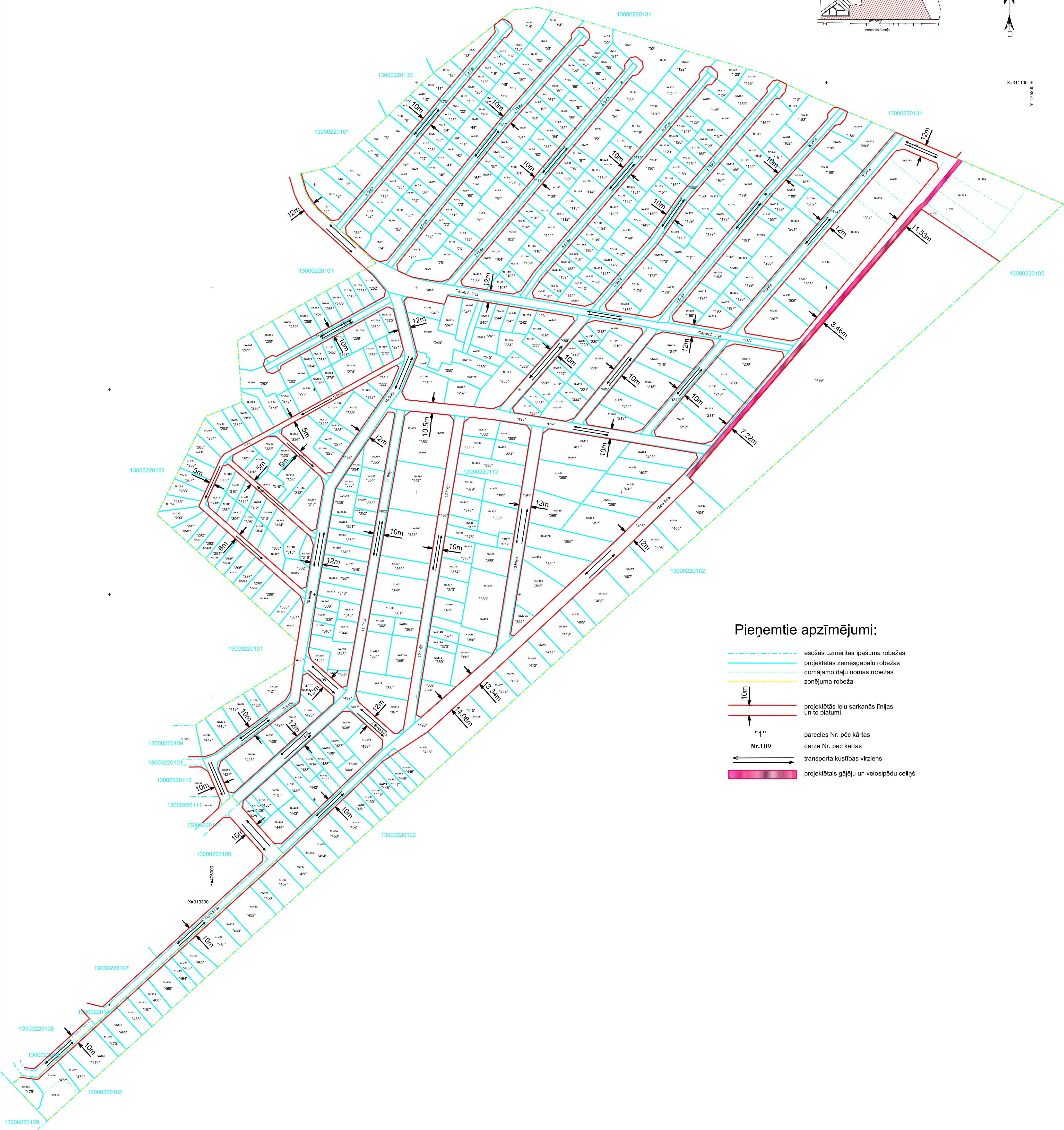
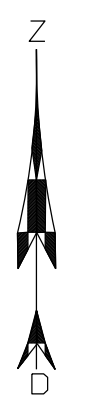
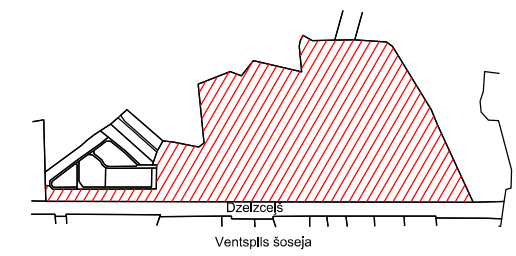


Objekta izvietojuma shēma




- Pieņemtie apzīmējumi:**
- esošās uzmērītās īpašuma robežas
 - projektētās zemesgabalu robežas
 - domājamo daļu nomas robežas
 - zonējuma robeža
 - 10m
 - projektētās ielu sarkanās līnijas un to platumi
 - "1"
 - Nr.109
 - darza Nr. pēc kārtas
 - transporta kustības virziens
 - projektētais gājēju un velosipēdu ceļš

Detālplānojuma izstrādē paredzētie zemes ierīcības darbi atbilst normatīvo aktu prasībām, kas regulē zemes ierīcības projekta izstrādi.

Zemes ierīkotāja: Sanita Gaiļiņa BA Nr.139

datums _____ paraksts _____

| | | | |
|------------------------------------------|-----------------------------------------|--------------------------------------------------------------------------------------------------------------------------------------------------------------------------------------------------------------------------------------------------------------------------------------------------------------------------------------------------------------------------------|--------|
| Pasūtītājs: Jūrmalas pilsētas dome | | LKS-92 TM koordinātu sistēma Baltijas augstumu sistēma | |
| Objekta adrese: "Bažciems 0112", Jūrmala | | TM projekcijas mēroga koeficients m=0.9996075 | |
| Līguma pielikuma Nr: | Detālplānojums - precizēta 1. REDAKCIJA | Lapa | Mērogs |
| Transporta kustības shēma | Valdes priekšsēdētājs BA Nr.139 | 10 | 13 |
| | G.Linde | Lapas | 13 |
| | S.Gaiļiņa | Mērogs | 1:1900 |
| | 01.04.2015. |  A/S "Mērniecības Centrs MC" Jur. adrese: Bīķiemu iela 53-32, Rīga, LV-1039 Reģ. Nr. LV40003717132 Rīgas birojs: Zemgāļu iela 8-211, Rīga, LV-1006 Tālr.: 67536059, Fakss: 67536099 Siguldas birojs: K. Valdemāra iela 1A, 3. st., Sigulda, LV-2150, Tālr.: 29228932 | |
| | 01.04.2015. | | |