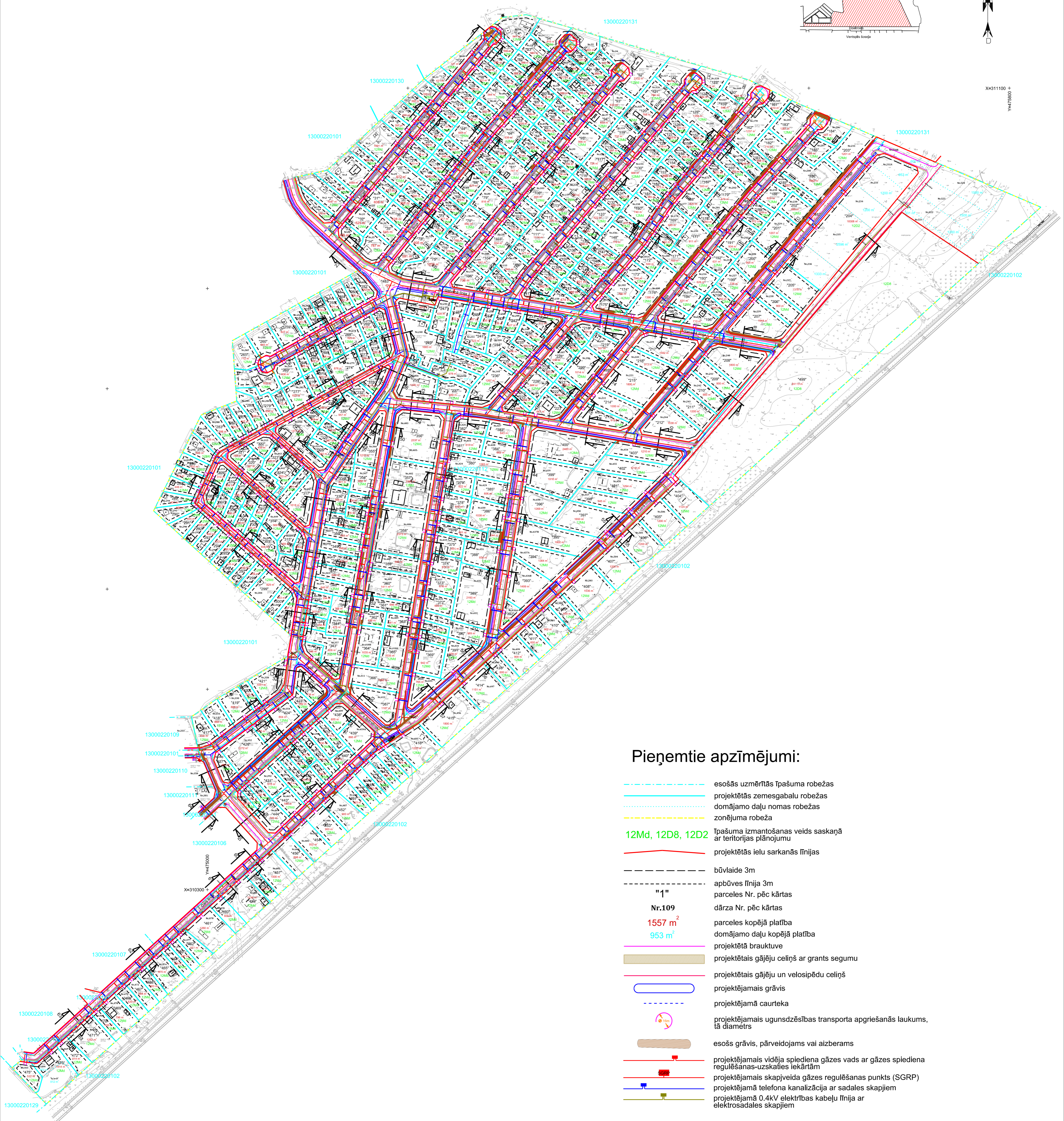
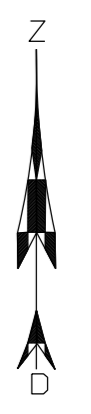
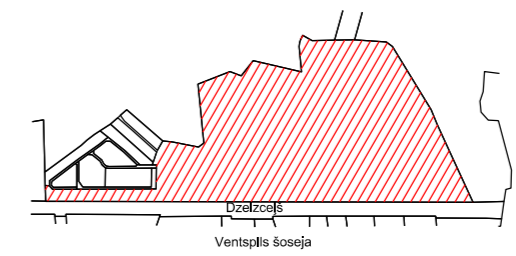


Objekta izvietojuma shēma



Pieņemtie apzīmējumi:

- esošās uzmērtās īpašuma robežas
- projektētās zemesgabalu robežas
- domājamo daļu nomas robežas
- zonējuma robeža
- 12Md, 12D8, 12D2 īpašuma izmantošanas veids saskaņā ar teritorijas plānojumu
- projektētās lielu sarkanās līnijas
- būvlaide 3m
- apbūves līnija 3m
- Nr.109
- 1557 m²
- 953 m²
- projektētā brauktuve
- projektētais gājēju celiņš ar grants segumu
- projektētais gājēju un velosipēdu celiņš
- projektējams grāvis
- projektējamā caurteka
- projektējams ugunsdzēsības transporta apgriešanās laukums, tā diametrs
- esošs grāvis, pārveidojams vai aizberams
- projektējams vidēja spiediena gāzes vads ar gāzes spiediena regulēšanas-uzskaites iekārtām
- projektējams skapjveida gāzes regulēšanas punkts (SGRP)
- projektējamā telefona kanalizācija ar sadales skapjiem
- projektējamā 0.4kV elektrības kabelu līnija ar elektrosadales skapjiem

Detālplānojuma izstrādē paredzētie zemes ierīcības darbi atbilst normatīvo aktu prasībām, kas regulē zemes ierīcības projekta izstrādi.

Zemes ierīkotāja: **Sanita Gaiļi BA Nr.139**

datums _____ paraksts _____

Pasūtītājs: Jūrmalas pilsētas dome		LKS-92 TM koordinātu sistēma Baltijas augstumu sistēma	
Objekta adrese: "Bažciems 0112", Jūrmala		TM projekcijas mēroga koeficients m=0.9996075	
Līguma pielikuma Nr:	Detālplānojums - precizēta 1. REDAKCIJA	Lapa	Mērogs
Parcelācijas un inženierkomunikāciju plāns	Valdes priekšsēdētājs G.Linde Zemes ierīkotāja BA Nr.139 S.Gaiļi	5	13 1:1900
	01.04.2015.	 A/S "Mērniecības Centrs MC" Jur. adrese: Bīķnieku iela 53-32, Rīga, LV-1039 Reģ. Nr. LV40003717132 Rīgas birojs: Zemgāļu iela 8-211, Rīga, LV-1006 Tālrunis: 67536059, Fakss: 67536099 Siguldas birojs: K. Valdemāra iela 1A, 3. st., Sigulda, LV-2150, Tālrunis: 29228932	
	01.04.2015.		