








TERITORIJAS PAŠREIZĒJĀ IZMANTOŠANA

APZĪMĒJUMU TABULA

-  Detālplānojuma teritorija
-  Esošā zemesgabala robeža
-  Mežainas piejūras kāpas 0.1ha
-  Savrupmāju apbūves teritorija krasta kāpu aizsargjoslā (9DzK)
-  Esošā apbūve
-  Sarkanā līnija - aizsargjoslas teritorija gar ielu
-  Saglabājami koki




Zemesgabala esošais blīvums 5.7%
 Zemesgrāmatā reģistrēta zemes vienība.
 Zemesgabala kadastra Nr. 1300 012 1103.
 Jaunveidojamā zemesgabala Nr.1 platība: 2262m² un Nr.2 platība: 2262m².
 Detālplānojuma teritorijā sarkanās līnijas netiek grozītas.
 Saskaņā ar Aizsargjoslu likumu abi jaunveidotie zemesgabali Jūrmalā, Iecavas ielā 2, Nr.1: 2262m² un Nr.2: 2262m² platībā atrodas:
 - Baltijas jūras un Rīgas jūras līča piekrastes aizsargjosla ierobežotas saimnieciskās darbības 5km aizsargjoslā;
 - Rīgas jūras līča piekrastes krasta kāpu aizsargjoslā;
 - Valsts nozīmes pilsēt būvniecības pieminekļa aizsargjoslas teritorijā.

- PIEZĪMES:
1. LKS-92 koordinātu sistēma.
 2. Baltijas augstumu sistēma.
 3. Mēroga koeficients 0.999605
 4. Uzmērīšana veikta 2014. gada janvārī
 5. Uzmērīšana veikta pie sniega segas biezuma 0.20 cm
 6. Topogrāfiska plāna platība 0.78ha
 7. Inženiertehniskās komunikācijas daļēji apsektas dabā un salīdzinātas apkalpojošajās organizācijās.
 8. Zemes vienību robežas ir attēlotas atbilstoši zemes kadastrālās uzmērīšanas un vietējā ģeodēziskā tīkla precizitātei un var nesakrist ar situāciju plānā.
 9. Ielu sarkanās līnijas un aizsargjoslas noteiktas atbilstoši Jūrmalas pilsētas domes 2012. gada 11. oktobra saistošajiem noteikumiem Nr. 42
 10. Uzmērīšanā izmantoti atbalstpunkti
 PP. Nr. 1514, X=313445.856, Y=483983.987, h=3.320
 PP. Nr. 7975, X=313371.218, Y=483599.553, h=3.127

Valsts zemes dienests	NIVKIS dati	D. Pelčere	27.01.2014	edok.nr. 326797
SIA Intra MTD		Pasūtītājs: Jūrmalas pilsēta, Iecavas iela 2		
Jasmīnu iela 20A, Jūrmala, reģ.Nr.000365106		Tālr. 29232907		
rīkotājdirektors	U.Gau	20.01.2014	Planšetes Nr. 4222-32-44.4	4222-32-44.2
ģeodēziests	Ē. Ādmiņis	20.01.2014	Topogrāfiskais plāns	
Ē. Ādmiņa sertifikāts Nr. BC-432 (derīgs no 09.07.2012 -08.07.2017)			Mērogs	1:500

SIA "GB studio"		DETĀLPLĀNOJUMS zemesgabalam Jūrmalā, Iecavas ielā 2			
būvproj.vad.	Gatis Gavars	adrese	Jūrmala, Iecavas iela 2	lapas nosaukums	Teritorijas pašreizējā izmantošana
arhitekts	Gatis Gavars	kad.nr.	1300 012 1103	sējuma nr.	S1
<i>sert.nr.</i>	<i>10 - 1130</i>	pasūtītājs	Ilze Šturca	lapas marka	DP-1
rasētājs	Liene Adumāne			lapas nr.	19.03.2014.
rasētājs	Oskars Vāvere				DP
projekta autoritātes pieder SIA "GB Studio" / e-mail: gbstudio@inbox.lv					



Lapas 1
Lapa 1