Ekspluatējošo organizāciju apliecinājums par gāzes un ūdens apgādes komunikāciju atbilstību šo organizāciju materiāliem				
Organizācija	apgādes komunik.	Datums	Uzvārds	Piezīme
SIA "Zemgales ūdens"	ūdensvads, kanalizācija	05.09.2013.	J.Jakāns	
SIA "Zemgales ūdens"	meliorācija	05.09.2013.	A.Kļaģisvs	
SIA "Zemgales siltums"	siltumtīkls	05.09.2013.	A.Siliņš	
AS "Latvijas gāze"	gāzes vads	05.09.2013.	H.Ķēmers	
SIA "Zemgales gāzene"	elektrokab.	05.09.2013.	Š.veiže	
AS "Sadales tīkls"	elektrokab.	05.09.2013.	A.Ķīkuļš	
SIA "Latteleком"	telekomk.	03.09.2013.	I.Šelovjova	
VAS "LVRTC"	telekomk.	29.08.2013.	H.Zvaigžņa	
SIA "LHT"	telekomk.	03.09.2013.	E.Rubins	
Valsts Zemes dienests	kadastrs	10.10.2013.	A.Miņņa	
AS Latvenergo	telekomk.	03.09.2013.	H.Paņķe	

Piezīme:
1. Koordinātu sistēma LKS-92 TM, mf = 0.9996.
2. Baltijas normālo augstumu sistēma.
3. Uzmērīšanai izmantotā punkti:
   PP 2003 X= 313100.224, Y=480331.348, H=3.260;
   PP 2001 X=313105.256, Y=480251.126, H=3.600.
4. Esošās pazemes komunikācijas uznestas plānā pēc ekspluatējošo organizāciju materiāliem un apsekojot dabā
5. Zemes vienību robežas ir attēlotas atbilstoši zemes kadastrālās uzmērīšanas un vietējā ģeodēziskā tīkla precizitātei un var nesakrist ar situāciju plānā.
6. Ielu sarkanās līnijas attēlotas atbilstoši pašvaldības teritorijas plānojumam.
7. Topogrāfiskie apzīmējumi un saīsinājumi atbilstoši MK noteikumu Nr.281 1.pielikumam.
8. Topogrātijas platība - 0.9 ha
9. Uzmērīšana veikta 21.08.2013.

Horizontālā piesaiste dota:

- Dzīvojamā māja novietota 22.05 m attālumā no ass "A" līdz robežpunktam Nr.166 un ass "1" 23,56 m attālumā no robežpunkta Nr.148
- Saimniecības ēka novietota 3.00 m attālumā no robežas un paralēli Tālivalža ielas sarkanajai līnijai un ass "A" 14.14m līdz robežpunktam Nr.5005.
- Par dzīvojamās mājas ±0.000 atzīmi pieņemta pirmā stāva tīrās grīdas atzīme kas atbilst augstuma atzīmei 4.90

D-1

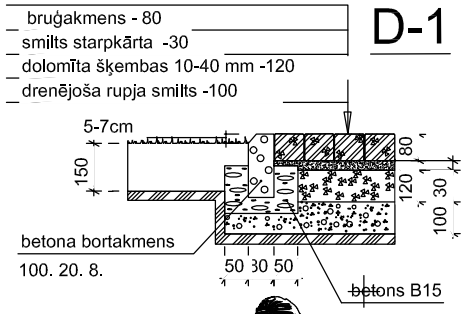

D-2

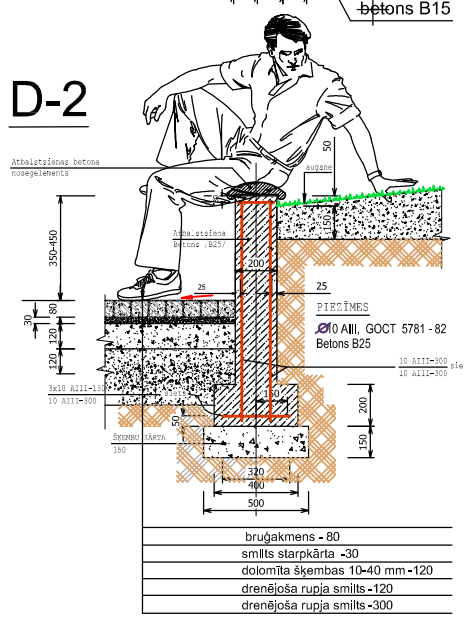

SIA "Hadlat Ģeodēzija" Sertif. pers. Valdis Dzenovskis Sertif. nr. AC000000089, der. no 10.03.2011 līdz 09.03.2016				Pasūtītājs : SIA Būvdizains		
Objekta adrese: Jūrmala, Kāpu iela 131/133				Topogrāfiskais plāns		
				Darba reģistrācijas Nr: 2892		
		Paraksts	Datums	Lapa 1	Lapas 1	Mērogs 1:500
Mērnieciības nodaļas vadītājs	V.Čekšs		22.08.2013.	Kr.Valdemāra iela 38-306/5 SIA "Hadlat Ģeodēzija" Reģ. Nr. 40103687455 Tālr. 67271760 Fakss 67275404		
Mērnieks	V.Dzenovskis		22.08.2013.			

Zāliena priekšlikums

M/4 - Dekoratīvais Smalks un skaists zāliens pilsētas un piemājas dārzu apzaļumošanai, daudzgadīgs. Izsējas norma 30 - 40 g/m2 Sastāvs Stīgojošā sarkanā auzene 25-30 % Sarkanā auzene 15-20 % Ganību airene 20-25 % Pļavas skarene 20-25 %

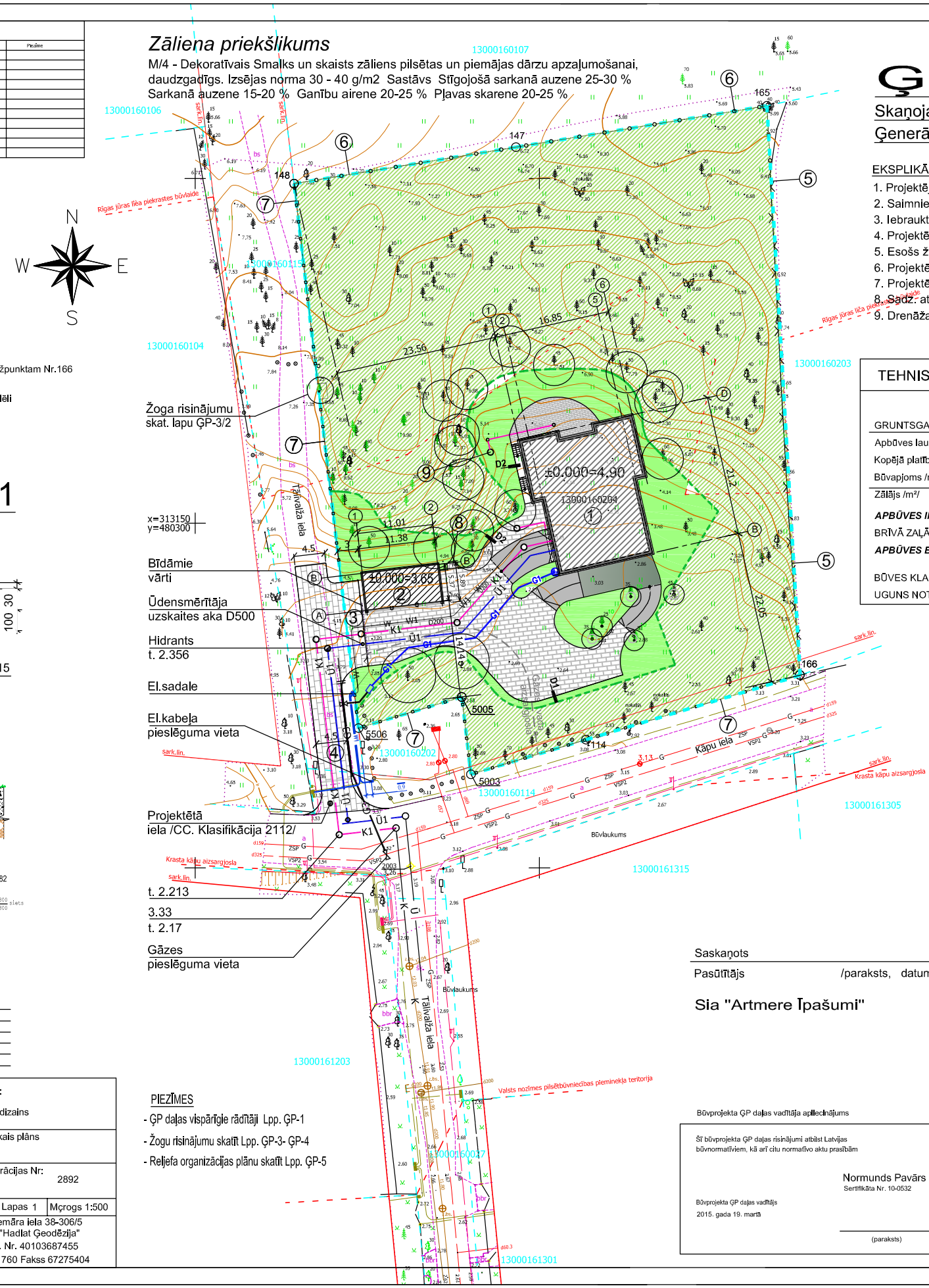

PIEZĪMES

- ĢP daļas vispārīgie rādītāji Lpp. ĢP-1
- Žogu risinājumu skatīt Lpp. ĢP-3- ĢP-4
- Reljefa organizācijas plānu skatīt Lpp. ĢP-5

Ģenerālplāns

Skaņojamo rasējumu saraksts

Ģenerālplāns ĢP-2

EKSPLIKĀCIJA

1. Projektējamā ēka
2. Saimniecības ēka
3. Iebrauktuve
4. Projektētā iela
5. Esošs žogs /metāla pinuma/
6. Projektētais žogs /metāla pinuma/
7. Projektētais žogs /metāla kaluma/
8. Sadz. atkritumu konteinera vieta
9. Drenāžas aka

TEHNISKIE RĀDĪTĀJI GRUNTSGABALA ROBEŽĀS

GRUNTSGABALA KOPĒJĀ PLATĪBA	Dz.māja Nr.1	Saimn. ēka Nr.2	Kopā 5627.00 m²
Apbūves laukums /m²/	351.00 m²	67.00 m²	418.00 m²
Kopējā platība /m²/	748.7m²	51.35 m²	800.05 m²
Būvapjoms /m³/	2268.00 m³	150.00 m³	2418.00 m³
Zālājs /m²/			4578.00 m²
APBŪVES INTENSITĀTE	***15.2 %***		
BRĪVĀ ZAĻĀ TERITORIJA	***82.35 %***		
APBŪVES BLĪVUMS	***8.42 %***		
BŪVES KLASIFIKĀCIJA	11100103	127402	
UGUNS NOTURĪBAS PAKĀPE	U2	U2	

Objekta izvietojuma shēma

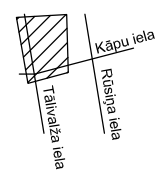

APZĪMĒJUMI

- 1 - dzīvojamā māja, jaunbūve
- 2 - saimniecības ēka, jaunbūve
- meža zeme
- zāliens
- bruģa segums
- projektētā iela /227.0 m²/
- gruntsgabala robeža
- iebrauktuves, laukumu kontūra
- esošs pinuma žogs
- projektētais žogs /H=1.8m/
- projektētais žogs /H=1.8m/
- esoši koki
- sark.lin. - sarkanā līnija
- Krasta kāpu aizsargjosla - krasta kāpu aizsargjosla
- Rīgas jūras līča piekrastes būvlaide - Rīgas jūras līča piekrastes būvlaide
- meža zemes robeža
- K1 - sadzīves kanalizācija. projektētā
- Ū1 - ūdensvads. projektētais
- G1 - gāzesvads. projektētais
- W - elektrokabelis. projektētais
- W1

Saskaņots

Pasūtītājs /paraksts, datums/

Sia "Artmere Īpašumi"

Būvprojekta ĢP daļas vadītāja apliecinājums

Šī būvprojekta ĢP daļas risinājumi atbilst Latvijas būvnormatīviem, kā arī citu normatīvo aktu prasībām

Normunds Pavārs
Sertifikāta Nr. 10-0532

Būvprojekta ĢP daļas vadītājs
2015. gada 19. martā

(paraksts)

Būvdizains PROJEKTI SIA "Būvdizains projekti",Ģertrūdes iela 2, 1. korp.,Rīga Tālrunis: +371 7315066; Fakss: +371 7315745				PASŪTĪTĀJS: Sia "Artmere Īpašumi"	PAS.ŠIFRS 2015
				OBJEKTS: Dzīvojamā māja -savrupmāja un saimniecības ēka	
				ADRESE: Kāpu iela 131, Jūrmala Kad.Nr.1300 016 0204	
BŪVPROJ.VAD.	N.PAVĀRS		19.03. 2015.	ZĪMĒJUMS: ĢENERĀLPLĀNS	LAPA
BŪVPROJ.D.VAD.	N.PAVĀRS		19.03. 2015.	MĒROGS: 1:500	ĢP-2
ARHITEKTS	N.PAVĀRS		19.03. 2015.		