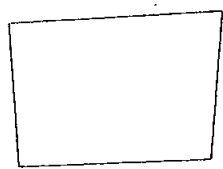
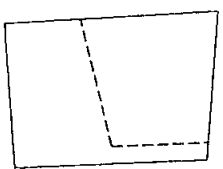


Pielikums Jūrmalas pilsētas domes
2015.gada 9.jūlija lēmumam Nr.284
(protokols Nr.12, 33.punkts)

X=313200
Y=480200

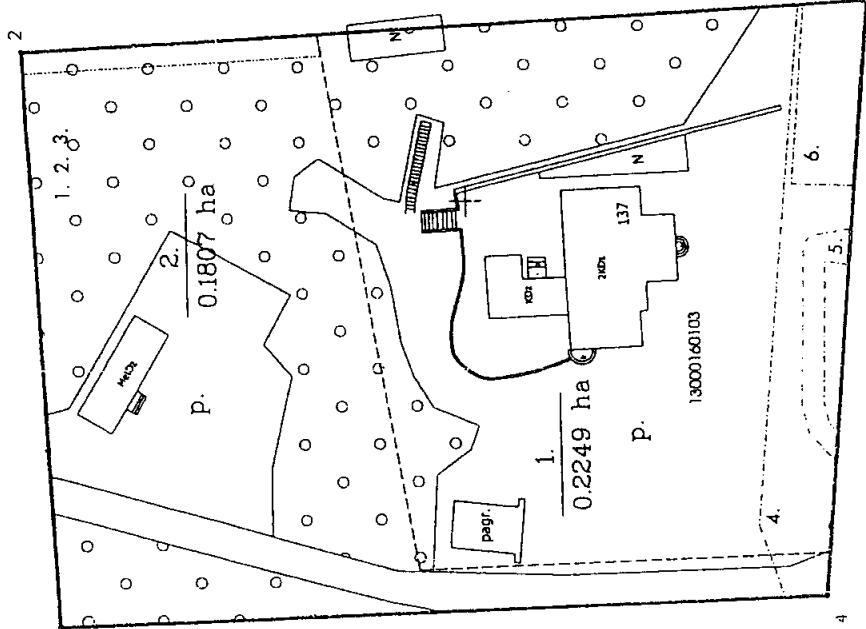
Projektiā teritorijas shēma pēc
zemes ierīcības projekta izstrādes

Projektiā teritorijas shēma pirms
zemes ierīcības projekta izstrādes



Esošās zemes vienības	
Kadastra apzīmējums	Platība
13000160103	0.4056 ha
Kopā	0.4056 ha

Projektiā zemes vienības platības un apgrūnājumi			
Nr.	Projektiā zemes vienības Platības no esošajām zemes vienībām	Apgrūnājumi	
		Kārtas Nr.	Klasifikācijas kods
1.	13000160103 - 0.2249 ha	1.	7311010100
		2.	7311010300
		3.	7314010602
		4.	7312030100
		5.	7312050201
		6.	7312010300
2.	13000160103 - 0.1807 ha	1.	7311010100
		2.	7311010300
		3.	7314010602
		4.	7312030100



Apzīmējumi:

- projektiā teritorijas robeža
- 91 — uzņēmīta zemes vienības robeža ar robežpunktu āka
- — — — — projektiā zemes vienību robežas robeža, kas tiks likvidēta
- — — — — nekustamo īpašumu apgrūnājuma robežas
- 1. — projektiā zemes vienības numurs un platība
- 0.2249 ha — teritorijas robeža, kas var kalpot reālservitūta tiesības nodibināšanai

Zemes ierīcības projekts
Jūrmalas pilsētā, Kapu ielā 137

Zemes ierīcības projekta grafiskās daļas mērogs 1:500	UKS-92 koordinātu sistēma	Mēroga koeficients 0,9996007
Kartogrāfiskā pamatne - SIA "INTRA MTD" topogrāfiskais plāns M 1:500 - 10.12.2012. planiāls 4222-31-31.3, 4222-31-31.4 4222-31-31.1, 4222-31-31.2 Zemes robežu plāni: Valsts zemes dienests - M1:500, 07.08.2001.		
Projekta pieņemšana, iebildumu nav, īpašuma īpašnieka Jūrmalas pilsētas pasvaldības pārstāvis		Aleksandrs Jeremejevs 21.07.2014
Projekta pieņemšana, iebildumu nav, īpašuma īpašnieka Jūrmalas pilsētas pasvaldības pārstāvis		Gailis Rūstina 21.07.2014
Āplacīnu, ko zemes ierīcības projekts izstrādājis obligātai normatīvo aktu prasībām, kas regulā zemes ierīcības projekta izstrādi		
Zemes ierīcītājs	Uldis Gau	25.05.2014
Zemes ierīcītāja sertifikāts Nr. AA00000074 (izsniegts 03.01.2011, derīgā līdz 02.01.2016)		

