Pielikums Jūrmalas pilsētas domes
2015.gada 9.jūlija lēmumam Nr.286
(protokols Nr.12, 35.punkts)

Projektētās teritorijas shēma pirms zemes ierīcības projekta izstrādes

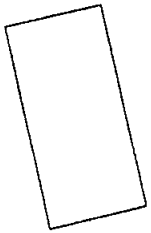

Projektētās teritorijas shēma pēc zemes ierīcības projekta izstrādes

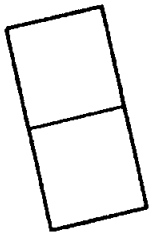

	SASKAŅOTS		
SIA "Jūrmalas gaisma"	V.Grīnbergs	04.06.2015.	(paraksts)
SIA "Lattelecom", Lielrīgas reģions	U.Skujiņš	21.05.2015	(paraksts)
CET Jūrmalas elektrisko tīklu rajons	A.Migla	04.06.2015.	(paraksts)
AS "Latvijas Gāze" Jūrmalas iecirknis	M.Ķemers	04.06.2015.	(paraksts)
SIA "Jūrmalas ūdens"	J. Līvčāns	04.06.2015.	(paraksts)
Jūrmalas pilsētas domes inženierbūvju un ģeodēzijas nodaļa			(paraksts)

Esošās zemes vienības	
Kadastra apzīmējums	Platība
13000211103	0.3083 ha
Kopā	0.3083 ha

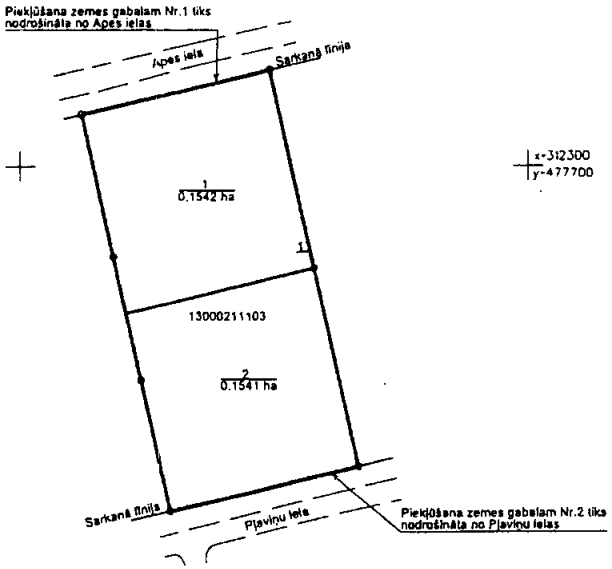

Apzīmējumi

- projektētās teritorijas robežas
- zemes vienības robeža ar robežpunktu
- projektēto zemes vienību robežas
- nekustamā īpašuma objekta apgrūtinājuma robežas
- 2 / 0.1541 ha projektētās zemes vienības numurs un platība
- 1. nekustamā īpašuma objekta apgrūtinājuma kārtas numurs

Projektētās zemes vienības un apgrūtinājumi				
Projektētās zemes vienības			Apgrūtinājumi	
Nr.	Platības no esošajām zemes vienībām	Platība	Kārtas Nr.	Klasifikācijas kods
1	13000211103 0.3083 ha	0.1542 ha	1.	7311010300
2	13000211103 0.3083 ha	0.1541 ha	1.	7311010300
Kopā		0.3083 ha		

SASKAŅOTS
Esošo zemes vienību robežas atbilst Nekustamā īpašuma valsts kadastra informācijas sistēmas datiem.
Nekustamā īpašuma objekta apgrūtinājumi atbilst normatīvajos aktos noteiktajām datu sagatavošanas tehniskajām prasībām.

Kadastra inženiere	Ija Beinarovica	09.06.2015.
(amats)	(vārds, uzvārds)	(datums)

Dokumenta elektroniski parakstīts Valsts zemes dienesta Rīgas reģionālajā nodaļā, izmantojot drošu elektronisko parakstu.
Dokumenta nosaukums 462259.edoc.

Zemes ierīcības projekts
Pļaviņu iela 3, Jūrmala

Zemes ierīcības projekta grafiskās daļas mērogs 1:1000 Koordinātu sistēma LKS- 92 TM Mēroga koeficients 0.999805	Kartogrāfiskā materiāla pamatne - zemes robežu plāns VZD Lielrīgas reģionālās nodaļas Mērniecības un topogrāfijas daļa M 1: 1000 Mērnieks V.Sardāko 24.04.2003.		
Projektam piekrītu, iebildumu nav, SASKAŅOTS, īpašuma Pļaviņu iela 3 īpašnieks		Kārlis Ķibermanis	
		Inese Brūkle	
Zemes ierīkotāja sertifikāta Nr.AA000000098, izdots 04.03.2014.,derīgs līdz 03.03.2019.			
Apliecinu, ka zemes ierīcības projekts izstrādāts atbilstoši normatīvo aktu prasībām, kas regulē zemes ierīcības projekta izstrādi		Ilze Jankava	
SIA Latvijasmērnieks,lv reģ.Nr.40003783960, Meža iela 4, Rīga, LV - 1048 Rīgas reģiona birojs, Meža iela 4, Rīga, LV- 1048, tālrunis 67038500, fakss 67038500			
Rīgas reģiona biroja vadītāja		Liene Bālode	