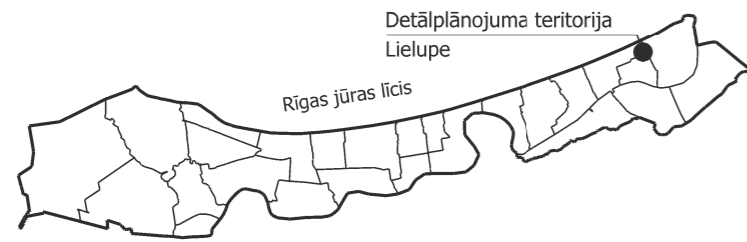


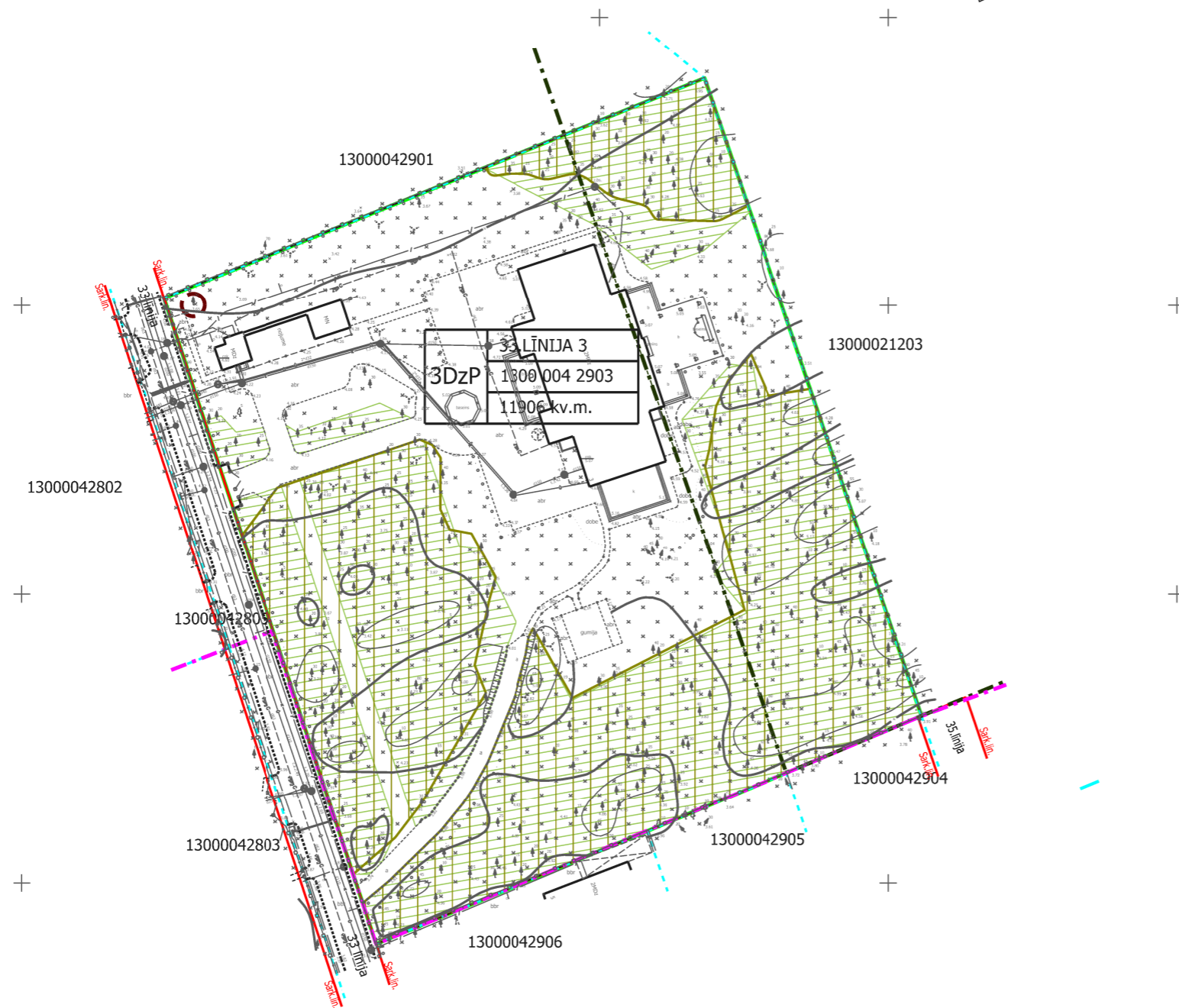
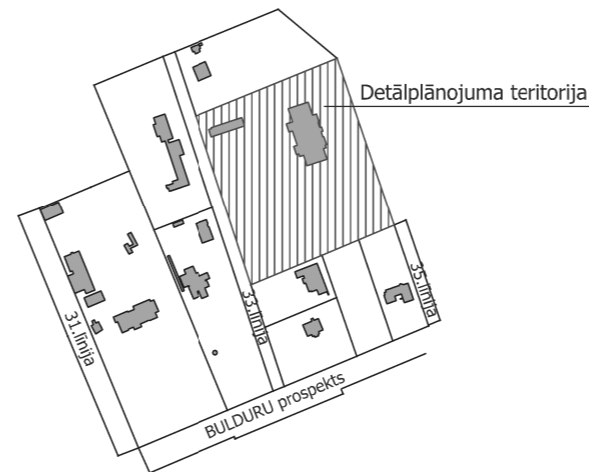


DETĀLPLĀNOJUMS zemesgabalam JŪRMALĀ, 33.līnijā 3 TERITORIJAS PAŠREIZĒJĀ IZMANTOŠANA

TERITORIJAS IZVIETOJUMS JŪRMALAS PILSĒTĀ



TERITORIJAS IZVIETOJUMS KVARTĀLĀ



PIENĒMTIE APZĪMĒJUMI

	Detālpilnplanojuma robeža		
	Zemesgabala robeža		
<table border="1"> <tr> <td>3DzP</td> <td>33.LĪNIJA 3 1300 004 2903 11906 kv.m.</td> </tr> </table>	3DzP	33.LĪNIJA 3 1300 004 2903 11906 kv.m.	Zemesgabala funkcionālais zonējums, adrese, platība un kadastra numurs
3DzP	33.LĪNIJA 3 1300 004 2903 11906 kv.m.		
3DzP	Priežu parka apbūves teritorija		
	Sarkanā līnija		
	Meža zeme		
	Mežainas piejūras kāpas		
	Aizsargjosla gar ielu - sarkanā līnija		
	Baltās jūras un Rīgas jūras līča krasta kāpu aizsargjosla		
	Rīgas jūras līča piekrastes būvīlaide		
	Saglabājama priede		

NEKUSTAMĀ ĪPAŠUMA 33.līnija 3 LIETOŠANAS TIESĪBU APROBEŽOJUMI

7311010100	Baltās jūras un Rīgas jūras līča krasta kāpu vides un dabas resursu aizsardzības aizsargjoslas teritorija
7311010300	Baltās jūras un Rīgas jūras līča ierobežotās saimnieciskās darbības joslas teritorija
7313090100	Būvniecības ierobežojumu teritorija, kas noteikta teritorijas attīstības plānošanas dokumentā - Rīgas jūras līča piekrastes būvīlaide

TERITORIJAS FUNKCIONĀLAIS ZONĒJUMS ATBILSTOŠI JŪRMALAS PILSĒTAS TERITORIJAS PLĀNOJUMAM



- Priežu parka apbūves teritorija (DzP)
- Savrupmāju apbūves teritorija (DzS)
- Dabas aizsardzības teritorija (D1)
- Dabas teritorija (D2)

PIEZĪMES:

- LKS-02 koordinātu sistēma.
- Baltijas augstumu sistēma.
- Mēroga koeficients 0,9998025
- Uzmērīšana veikta 2013. gada novembrī
- Topogrāfiska plāna platība 1,30 ha
- Izstrādājamās komunikācijas daļēji apsektas dabā un salīdzinātas ar apkārtējās vides organizāciju.
- Zemes robežas ir attēlotas atbilstoši zemes kadastrālās uzmērīšanas un vietējās geodētiskās tīkla precizitātes un var nesakrist ar situāciju plānā.
- Ielu sarkanās līnijas un aizsargjoslas noteiktas atbilstoši Jūrmalas pilsētas domes 2012. gada 11. oktobra izstrādātajam nolikumam Nr. 42
- Uzmērīšanā izmantoti atbilstoši punkti
- PP Nr. 1618 X-316727.617 Y=493902.676 H=3.70
STP Nr. 1710 X=316717.008 Y=493878.160 H=4.09

Valsts zemes dienests	NIVKIS dati	A. Klūģis	04.12.2013	edok.nr. 311925
STIA		Pasūtītājs: Jūrmala	33.līnija 3	
Jasminu iela 20A, Jūrmala, reģ. Nr. 000365106	Tālr. 29232907	Plānotājs: Jūrmala	33.līnija 3	
Projektdirektors: U. Gau	28.10.2013	Plānotājs Nr.:	422-44-24.4	Lapas 1
Ģeodēzists: E. Adminis	28.10.2013	Topogrāfiskais plāns		Lapa 1
E. Adminis sertifikāts Nr. BC-432 (derīgs no 09.07.2012-08.07.2017)	Mērogs: 1:500			

DETĀLPLĀNOJUMS - zemesgabalam JŪRMALĀ, 33.LĪNIJA 3 kadastra nr. 1300 004 2903; z/g platība 11906kv.m.			reģ.nr.40103480281 tālr. +37126439223 e_pasts: iveta.puuke@gmail.com		
īpašnieks	Rihards Rāvis	Lapas nosaukums			
vadītāja	I.Pūķe	2015.	TERITORIJAS PAŠREIZĒJĀ IZMANTOŠANA		
arhitekta	I.Pabērza	2015.			
plānotāja	L.Lankovska	2015.			
			Mērogs	Lapa	Lapu skaits
			M 1:1000	1	2
Jūrmala, 2015.gads					