



JŪRMALAS PILSĒTAS TERITORIJAS PLĀNOJUMA GROZĪJUMI

I daļa

Paskaidrojuma raksts

2015.gads

Saturs

1. Funkcionālā zonējuma un teritorijas izmantošanas un apbūves noteikumu saskaņošana ar MK noteikumiem Nr.240)	2
2. Teritorijas izmantošanas veidi VAN un Jūrmalas TIAN - savietotā tabula	26
3. Jūrmalas pilsētas detālplānojumu izvērtējums	40
4. No spēkā esošo detālplānojumu saraksta izslēdzamie detālplānojumi	72
5. Būtiskākie attīstības priekšlikumi, ko iesniegušas pašvaldības institūcijas un iedzīvotāji vai uzņēmumi	75

levads

Jūrmalas pilsētas teritorijas plānojuma grozījumi ir sagatavoti, atbilstoši Jūrmalas pilsētas domes 2014. gada 15. maija lēmumam Nr.236 "Par Jūrmalas pilsētas Teritorijas plānojuma grozījumu izstrādes uzsākšanu. Atbilstoši Darba uzdevumam teritorijas plānojumā veikti grozījumi, saskaņojot tos ar jauno normatīvo aktu prasībām (Ministru kabineta 2013. gada 30.aprīļa noteikumi Nr. 240 Vispārīgie teritorijas plānošanas, izmantošanas un apbūves noteikumi, u.c.) un izvērtējot atbilstību Jūrmalas pilsētas attīstības programmas 2014 – 2020. gadam mērķiem. Veikta arī līdz šim apstiprināto detālplānojumu inventarizācija un piedāvāts izslēgt no spēkā esošo detālplānojuma saraksta virkni aktualitāti zaudējušo dokumentu.

1. Funkcionālā zonējuma un teritorijas izmantošanas un apbūves noteikumu saskaņošana ar MK noteikumiem Nr.240)

Savrupmāju apbūves teritorijas (DzS)

Visā Jūrmalā savrupmāju apbūves teritoriju (DzS) atļautā izmantošana ir vienāda. Tajās atļauta vienīgi savrupmāju būvniecība, nav paredzēti nekādi publiskā rakstura objekti. Teritorijas plānojuma grozījumos prasības attiecībā uz atļauto izmantošanu netiek mainītas, ir veiktas tikai redakcionālas izmaiņas - koriģēts apbūves tipu nosaukums, atbilstoši MK noteikumos nr.240 lietotajam jēdzienam *savrupmāju un vasarnīcu apbūve*.

Jūrmalas pilsētas teritorijas plānojums	Priekšlikums, atbilstoši MK Vispārīgajiem teritorijas plānošanas, izmantošanas un apbūves noteikumiem
Savrupmāju apbūves teritorija (1DzS), (2DzS), (3DzS), (4DzS), (5DzS), (6DzS), (8DzS), (9DzS), (10DzS), (10DzS), (12DzS), (13DzS), (16DzS), (18DzS),	Savrupmāju apbūves teritorija (DzS1)
	Galvenais teritorijas izmantošanas veids
savrupmāja	savrupmāju un vasarnīcu apbūve
	Papildizmantošanas veids
	publiskā apbūve un teritorijas izmantošana:
	tirdzniecības un pakalpojumu objektu apbūve
	tūrisma un atpūtas iestāžu apbūve
	izglītības un zinātnes iestāžu apbūve
	veselības aizsardzības iestāžu apbūve
	sociālās aprūpes iestāžu apbūve
	dzīvnieku aprūpes iestāžu apbūve

	publiskā ārtelpa (ar vai bez labiekārtojuma)
	dārza māju apbūve

Priežu parka apbūves teritorijas (DzP)

Visā Jūrmalā Priežu parka apbūves teritoriju atļautā izmantošana ir vienāda. Tajās atļauta vienīgi savrupmāju būvniecība, nav paredzēti nekādi publiskā rakstura objekti. Teritorijas plānojuma grozījumos prasības attiecībā uz atļauto izmantošanu netiek mainītas, ir veiktas tikai redakcionālas izmaiņas - koriģēts apbūves tipu nosaukums, atbilstoši MK noteikumos nr.240 lietotajam jēdzienam- *savrupmāju un vasarnīcu apbūve*.

Jūrmalas pilsētas teritorijas plānojums	Priekšlikums, atbilstoši MK Vispārīgajiem teritorijas plānošanas izmantošanas un apbūves noteikumiem
Priežu parka apbūves teritorija (1DzP1), (1DzP2), (2DzP), (3DzP), (4DzP), (5DzP), (8DzP)	Savrupmāju apbūves teritorija (DzS2) (vai DzS1)
-	Galvenais teritorijas izmantošanas veids
savrupmāja	savrupmāju un vasarnīcu apbūve
-	Papildizmantošanas veids
-	publiskā apbūve un teritorijas izmantošana:
	tirdzniecības un pakalpojumu objektu apbūve
	tūrisma un atpūtas iestāžu apbūve
	izglītības un zinātnes iestāžu apbūve
	veselības aizsardzības iestāžu apbūve
	sociālās aprūpes iestāžu apbūve
	dzīvnieku aprūpes iestāžu apbūve
	publiskā ārtelpa (ar vai bez labiekārtojuma)
	dārza māju apbūve

Savrupmāju apbūves teritorijas krasta kāpu aizsargjoslā (DzK)

Jūrmalas plānojumā ir noteiktas divas Savrupmāju apbūves teritorijas krasta kāpu aizsargjoslā: josla no Jaundubultiem līdz Vaivariem (9DzK) un Kaugurciemā (13DzK). Teritorijā 9DzK atļautā izmantošana ir tāda pati kā citās savrupmāju grupas teritorijās – atļauta vienīgi savrupmāju būvniecība. Kaugurciemā, teritorijā 13DzK papildus dzīvojamai funkcijai atļauta viesu namu būvniecība un sabiedriskās ēdināšanas pakalpojumu attīstība. Abu teritoriju atļautā izmantošana atbilst MK noteikumu nr.240 prasībām.

Teritorijas plānojuma grozījumos dalījums ir saglabāts. Ir noteiktas divas teritorijas ar atšķirīgām prasībām.

Jūrmalas pilsētas teritorijas plānojums	MK Vispārīgie teritorijas plānošanas izmantošanas un apbūves noteikumi
Savrupmāju apbūves teritorija krasta kāpu aizsargjoslā (9DzK)	Savrupmāju apbūves teritorija (DzS2)
	Galvenais teritorijas izmantošanas veids
savrupmāja	savrupmāju un vasarnīcu apbūve
	Papildizmantošanas veids
	publiskā apbūve un teritorijas izmantošana:
	tirdzniecības un pakalpojumu objektu apbūve
	tūrisma un atpūtas iestāžu apbūve
	izglītības un zinātnes iestāžu apbūve
	veselības aizsardzības iestāžu apbūve
	sociālās aprūpes iestāžu apbūve

	dzīvnieku aprūpes iestāžu apbūve
	publiskā ārtelpa (ar vai bez labiekārtojuma)
	dārza māju apbūve

Jūrmalas pilsētas teritorijas plānojums	MK Vispārīgie teritorijas plānošanas, izmantošanas un apbūves noteikumi
Savrupmāju apbūves teritorija krasta kāpu aizsargjoslā (13DzK)	Savrupmāju apbūves teritorija (DzS3)
	Galvenais teritorijas izmantošanas veids
savrupmāja	savrupmāju un vasarnīcu apbūve
	Papildizmantošanas veids
	publiskā apbūve un teritorijas izmantošana:
sabiedriskās ēdināšanas objekts	tirdzniecības un pakalpojumu objektu apbūve
viesu nams	tūrisma un atpūtas iestāžu apbūve
	izglītības un zinātnes iestāžu apbūve
	veselības aizsardzības iestāžu apbūve
	sociālās aprūpes iestāžu apbūve
	dzīvnieku aprūpes iestāžu apbūve
	publiskā ārtelpa (ar vai bez labiekārtojuma)
	dārza māju apbūve

Mazstāvu daudzdzīvokļu māju apbūves teritorijas (DzM)

Mazstāvu daudzdzīvokļu māju apbūves teritorijas Jūrmalas plānojumā noteiktas vairākās pilsētas daļās: Bražciemā (1), Lielupe- Bulduri- Dzintari uz dienvidiem no dzelzceļa (4), Dzintari - Majori uz dienvidiem no dzelzceļa (5), Lielupe- Jaundubulti uz ziemeļiem no dzelzceļa (6), Jaundubulti - Vaivari uz dienvidiem no dzelzceļa, Druvciems- Valteri - Krastciems (8), Kauguri-Sloka- Bažciems (12) un Kūdra (17).

Atļautie dzīvojamās apbūves tipi teritorijās ir atšķirīgi. Papildus mazstāvu dzīvojamām ēkām vairākās teritorijās atļauta savrupmāju apbūve (4DzM, 5DzM, 17DzM), bet Bražciemā (1DzM) – daudzfunkcionāla ēka. Visās teritorijās atļauts noteikts pakalpojumu objektu klāsts. Atšķiras nosacījumi šo objektu izvietojumam: teritorijās 4DzM, 5DzM, 6DzM, 8DzM un 12DzM tos atļauts izvietot ēku pirmajos stāvos, bet teritorijās 1DzM un 17DzM šādu ierobežojumu nav.

Plānojuma grozījumos mazstāvu dzīvojamās apbūves teritorijas ietverta vienā grupā. Savrupmājas atļauts būvēt vienīgi tajos zemesgabalos, kas mazāki par minimāli nepieciešamo platību mazstāvu ēkas izvietošanai.

Jūrmalas pilsētas teritorijas plānojums	Priekšlikums, atbilstoši MK Vispārīgajiem teritorijas plānošanas izmantošanas un apbūves noteikumiem
Mazstāvu daudzdzīvokļu māju apbūves teritorija (1DzM), (6DzM), (8DzM), (12DzM), (4DzM), (5DzM), (17DzM)	Mazstāvu dzīvojamās apbūves teritorija (DzM1)
	Galvenais teritorijas izmantošanas veids
	savrupmāju apbūve
	rindu māju apbūve
mazstāvu daudzdzīvokļu māja	daudzdzīvokļu māju apbūve līdz trijiem stāviem
	Papildizmantošanas veids
	publiskā apbūve un teritorijas izmantošana:

	biroju ēku apbūve
tirdzniecības, sadzīves pakalpojumu vai sabiedriskās ēdināšanas objekts ēkas 1. stāvā	tirdzniecības un pakalpojumu objektu apbūve
	tūrisma un atpūtas iestāžu apbūve
Izglītības pakalpojumu objekts ēkas 1.stāvā	izglītības un zinātnes iestāžu apbūve
veselības aprūpes, objekts ēkas 1. stāvā.	veselības aizsardzības iestāžu apbūve
	sociālās aprūpes iestāžu apbūve
	dzīvnieku aprūpes iestāžu apbūve: <u>veterinārā prakse</u>
	kultūras iestāžu apbūve
	sporta būvju apbūve: <u>sporta zāle, sporta laukums bez skatītājiem</u>
	religisko organizāciju ēku apbūve
	publiskā ārtelpa (ar vai bez labiekārtojuma)

Daudzstāvu daudzdzīvokļu māju apbūves teritorijas (DZD)

Jūrmalas teritorijas plānojumā daudzstāvu daudzdzīvokļu māju apbūves teritorijas ir noteiktas lielākoties atbilstoši esošajai pilsētībūvnieciskajai struktūrai. Nelielas jaunas šī tipa apbūves teritorijas ir plānotas Kauguros, Dīķu ielā. (12DzD). Atļautās izmantošanas veidi teritorijās ir dažādi, bet to atšķirības nav lielas. Visās teritorijās atļauta Daudzstāvu un mazstāvu daudzdzīvokļu māju būvniecība, vairākās teritorijās - rindu māju būvniecība (4DzD), (5DzD), (12DzD) un savrupmāju būvniecība (4DzD), (5DzD), (6DzD), (12DzD). Atļauto izmantošanu klāstu papildina tirdzniecības, pakalpojumu un darījumu objekti dažādās kombinācijās. To izvietojumam visās teritorijās ir vienādi ierobežojumi – tie atļauti ēku pirmajos stāvos. Ņemot vērā to, ka šī funkcionālā zona aptver lielākoties jau apbūvētas teritorijas, šāds nosacījums ir lietderīgs. Tas ierobežo monofunkcionālu teritoriju izmantošanu un tai pat laikā nodrošina iespēju dažādot daudzdzīvokļu ēku funkcijas, nodrošināt pakalpojumu iespējas dzīves vietas tuvumā.

Lai saskaņotu šo zonu izmantošanas veidu atbilstību ar MK noteikumu Nr.240 prasībām, ir jāsamazina atļautās dzīvojamās apbūves spektrs – daudzstāvu dzīvojamās apbūves teritorijās ir atļauta tikai daudzstāvu daudzdzīvokļu māju apbūve un rindu māju apbūve. Teritorijas plānojuma grozījumos ierosinām izveidot vienu daudzstāvu dzīvojamās apbūves grupu, neierobežojot MK noteikumos nr.240 noteikto dzīvojamās apbūves spektru un nosakot vienādu vietējo pakalpojumu klāstu, tostarp, dalot objektus, kas izvietojami ēku pirmajos stāvos un tādus, kam var tikt būvētas arī atsevišķas, brīvstāvošas ēkas.

Jūrmalas pilsētas teritorijas plānojums	Priekšlikums, atbilstoši MK Vispārīgajiem teritorijas plānošanas izmantošanas un apbūves noteikumiem
Daudzstāvu daudzdzīvokļu māju apbūves teritorija (2DzD), (3DzD), (4DzD), (5DzD), (7DzD), (11DzD), (12DzD)	Daudzstāvu dzīvojamās apbūves teritorija (DzD)
	Galvenais teritorijas izmantošanas veids

<u>Dzīvojamā māja:</u>	
savrupmāja	
Rindu māja	rindu māju apbūve
daudzstāvu daudzdzīvokļu māja;	daudzdzīvokļu māju apbūve
mazstāvu daudzdzīvokļu māja;	
	Papildizmantošanas veids
	publiskā apbūve un teritorijas izmantošana:
darījumu objekts ēkas 1. stāvā;	biroju ēku apbūve, <u>izvietojot telpas ēkas 1.stāvā:</u>
tirdzniecības objekts ēkas 1. stāvā; sadzīves pakalpojumu objekts ēkas 1. stāvā; sabiedriskās ēdināšanas objekts ēkas 1. stāvā	tirdzniecības un pakalpojumu objektu apbūve, <u>izvietojot telpas ēkas 1.stāvā;</u>
	tūrisma un atpūtas iestāžu apbūve;
	izglītības un zinātnes iestāžu apbūve;
veselības aprūpes objekts ēkas 1. stāvā;	veselības aizsardzības iestāžu apbūve;
	sociālās aprūpes iestāžu apbūve;
	dzīvnieku aprūpes iestāžu apbūve – <u>veterinārā prakse;</u>
kultūras objekts ēkas 1. stāvā;	kultūras iestāžu apbūve;
	sporta būvju apbūve;
	religisko organizāciju ēku apbūve;
	publiskā ārtelpa (ar vai bez labiekārtojuma).

Jauktas dzīvojamās apbūves teritorijas (JDz). Jauktas dzīvojamās apbūves teritorijas krasta kāpu aizsargjoslā (JDzK).

Jauktas dzīvojamās apbūves teritorijas atrodas vairākās Jūrmalas pilsētas daļās. Savrupmāju apbūve ir tajās noteiktais dominējošais dzīvojamās apbūves tips (lielākajā daļā teritoriju – vienīgais). Vairums šo funkcionālo zonu atrodas pilsētībūvniecības pieminekļu teritorijās, daļa arī krasta kāpu aizsargjoslā. Tas ir galvenais iemels, kāpēc ir ierobežota cita veida dzīvojamās apbūves attīstība – šo ierobežojumu mērķis ir veidot vidi, kas harmonē ar vēsturisko pilsētībūvniecisko struktūru un nerada ievērojamu slodzi vidē. Visās teritorijās atļauts samērā plašs pakalpojumu funkciju klāsts, kas nosaka šo teritoriju jaukto raksturu.

Teritorijas plānojuma grozījumos, saskaņojot prasības ar MK noteikumiem nr.240, Jauktas dzīvojamās apbūves teritorijas ietverta Jauktas centra apbūves teritoriju grupā. JDz teritorijas iedalītas divās apakšgrupās, kas atšķiras ar dzīvojamās apbūves atļautajiem veidiem:

- 1) teritorijas, kur atļauta vienīgi savrupmāju apbūves attīstība;
- 2) teritorijas, kur atļauta arī mazstāvu dzīvojamo māju un rindu māju būvniecība.

Citu atļauto funkciju klāsts abās teritorijās ir vienāds.

Jūrmalas pilsētas teritorijas plānojums	MK Vispārīgie teritorijas plānošanas izmantošanas un apbūves noteikumi
Jaukta dzīvojamās apbūves teritorija (1JDz), (3JDz), (4JDz), (8JDZ – pilsētbūvniecības pieminekļa teritorijā), (9JDz – pilsētbūvniecības pieminekļa teritorijā), (14JDz)	Jauktas centra apbūves teritorija (JC1- 1)
	Galvenais teritorijas izmantošanas veids
savrupmāja;	savrupmāju apbūve
	rindu māju apbūve
	daudzdzīvokļu māju apbūve
	publiskā apbūve un teritorijas izmantošana:
darījumu objekts; pārvaldes objekts; konferenču centrs	biroju ēku apbūve
tirdzniecības objekts; sadzīves pakalpojumu objekts; sabiedriskās ēdināšanas objekts	tirdzniecības vai pakalpojumu objektu apbūve
kūrorta objekts; viesu izmitināšanas objekts	tūrisma un atpūtas iestāžu apbūve
kultūras un izklaides objekts	kultūras iestāžu apbūve
sporta un atpūtas objekts	sporta būvju apbūve
	aizsardzības un drošības iestāžu apbūve
izglītības pakalpojumu objekts	izglītības un zinātnes iestāžu apbūve
veselības aprūpes objekts	veselības aizsardzības iestāžu apbūve
sociālo pakalpojumu objekts	sociālās aprūpes iestāžu apbūve
	dzīvnieku aprūpes iestāžu apbūve
	religisko organizāciju ēku apbūve
	labiekārtota publiskā ārtelpa
	Papildizmantošanas veids
	ar vieglās rūpniecības uzņēmumiem saistīta apbūve
	ar transporta apkalpojošo infrastruktūru saistīta apbūve

Jūrmalas pilsētas teritorijas plānojums	MK Vispārīgie teritorijas plānošanas izmantošanas un apbūves noteikumi
Jaukta dzīvojamās apbūves teritorija (2Jdz), (5JDz), (6JDz), (6JDzK), (7JDz), (8JDz – ārpus pilsētbūvniecības pieminekļa), (9JDz – ārpus pilsētbūvniecības pieminekļa), (11JDz), (12JDz), (13JDz), (16JDz1), (16JDz2), (18JDz)	Jauktas centra apbūves teritorija (JC1-2)
	Galvenais teritorijas izmantošanas veids
savrupmāja;	savrupmāju apbūve
Rindu māja	rindu māju apbūve
mazstāvu daudzdzīvokļu māja	daudzdzīvokļu māju apbūve
	publiskā apbūve un teritorijas izmantošana:
darījumu objekts; pārvaldes objekts; konferenču centrs	biroju ēku apbūve
tirdzniecības objekts; sadzīves pakalpojumu objekts; sabiedriskās ēdināšanas objekts	tirdzniecības vai pakalpojumu objektu apbūve
kūrorta objekts; viesu izmitināšanas objekts	tūrisma un atpūtas iestāžu apbūve

kultūras un izklaides objekts	kultūras iestāžu apbūve
sporta un atpūtas objekts	sporta būvju apbūve
	aizsardzības un drošības iestāžu apbūve
izglītības pakalpojumu objekts; zinātnes un pētniecības objekts	izglītības un zinātnes iestāžu apbūve
veselības aprūpes objekts	veselības aizsardzības iestāžu apbūve
sociālo pakalpojumu objekts	sociālās aprūpes iestāžu apbūve
	dzīvnieku aprūpes iestāžu apbūve
	religīgo organizāciju ēku apbūve
	labiekārtota publiskā ārtelpa
	Papildizmantošanas veids
	ar vieglās rūpniecības uzņēmumiem saistīta apbūve
	ar transporta apkalpojošo infrastruktūru saistīta apbūve

Sabiedriskās apbūves teritorijas (SA)

Sabiedriskās apbūves teritorijas Jūrmalas plānojumā ir noteiktas gan esošu sabiedrisko objektu zemesgabalos, gan jaunās teritorijās, kas paredzētas publiskām funkcijām. Vairākām teritorijām ar esošiem objektiem ir noteikti ļoti ierobežoti teritorijas izmantošanas veidi, bet citām, lielākoties neapbūvētām teritorijām ir plašāks atļauto funkciju spektrs. Teritorijas plānojuma grozījumos Sabiedriskās apbūves teritorijas ietvertas Publiskās apbūves teritoriju kategorijā (P) un dalītas trīs grupās:

- 1) teritorijas, kurās atļauti nekomerciāli izmantošanas veidi;
- 2) teritorijas, kurās atļauti visi publiskās apbūves veidi.

Papildizmantošana nav paredzēta.

Jūrmalas pilsētas teritorijas plānojums	Priekšlikums, atbilstoši MK Vispārīgajiem teritorijas plānošanas izmantošanas un apbūves noteikumiem
Sabiedriskās apbūves teritorija (4SA), (7SA), (8SA), (9SA), (11SA-2), (12SA)	Publiskās apbūves teritorija (P1-1) Nekomerciāla izmantošana
	Galvenais izmantošanas veids
	publiskā apbūve un teritorijas izmantošana:
	biroju ēku apbūve
	tirdzniecības vai pakalpojumu objektu apbūve
	tūrisma un atpūtas iestāžu apbūve
kultūras objekts;	kultūras iestāžu apbūve
	sporta būvju apbūve
	aizsardzības un drošības iestāžu apbūve
izglītības pakalpojumu objekts;	izglītības un zinātnes iestāžu apbūve
veselības aprūpes objekts;	veselības aizsardzības iestāžu apbūve
sociālo pakalpojumu objekts;	sociālās aprūpes iestāžu apbūve

	dzīvnieku aprūpes iestāžu apbūve
	reliģisko organizāciju ēku apbūve
	labiekārtota publiskā ārtelpa.
	Papildizmantošanas veids
	rindu māju apbūve;
	daudzdzīvokļu māju apbūve.

Jūrmalas pilsētas teritorijas plānojums	Priekšlikums, atbilstoši MK Vispārīgajiem teritorijas plānošanas izmantošanas un apbūves noteikumiem
Sabiedriskās apbūves teritorija (5SA2), (6SA2), (13SA2), (16SA)	Publiskās apbūves teritorija (P1-2) <i>Nekomerciāla un komerciāla izmantošana</i>
	Galvenais izmantošanas veids
	publiskā apbūve un teritorijas izmantošana:
pārvaldes objekts;	biroju ēku apbūve
sabiedriskās ēdināšanas objekts;	tirdzniecības vai pakalpojumu objektu apbūve
viesnīca; kūrorta objekts;	tūrisma un atpūtas iestāžu apbūve
kultūras objekts;	kultūras iestāžu apbūve
	sporta būvju apbūve
	aizsardzības un drošības iestāžu apbūve
izglītības pakalpojumu objekts;	izglītības un zinātnes iestāžu apbūve
veselības aprūpes objekts;	veselības aizsardzības iestāžu apbūve
sociālo pakalpojumu objekts;	sociālās aprūpes iestāžu apbūve
	dzīvnieku aprūpes iestāžu apbūve
reliģisko ceremoniju objekts	reliģisko organizāciju ēku apbūve
	labiekārtota publiskā ārtelpa.
	Papildizmantošanas veids
	rindu māju apbūve;
	daudzdzīvokļu māju apbūve.

Jauktas darījumu apbūves teritorijas

Jauktu darījumu apbūves teritoriju grupa ir viena no lielākajām, raugoties no apakšgrupu skaita, kurās ir atšķirīgas prasības teritorijas izmantošanai. Šīs grupas kopīgās iezīmes – plašs komerciālo un nekomerciālo publiskās apbūves un teritorijas izmantošanas veidu klāsts, ierobežota dzīvojamā apbūve. Dažās teritorijās ir atļauta daudzfunkcionālu ēku būvniecība, bet pārējās vispār nav atļauta dzīvojamās apbūves attīstība. Nevienā teritorijā nav reliģisko ceremoniju ēku apbūves. Teritorijās

krasta kāpu aizsargjoslā ir salīdzinoši vairāk ierobežoti publiskās apbūves un izmantošanas veidi. Specifiska teritorijas – Lielupes tenisa centrs ar individuāliem noteikumiem un darījumu zonas Jaundubultos, Kauguros un Bažciemā (7JD), (12JD2), (18JD), kur atļauta ražošanas funkcija.

Teritorijas plānojuma grozījumos Jauktas darījumu apbūves teritorijas ir ietvertas Publiskās apbūves teritoriju kategorijā un sagrupētas četrās daļās:

- 1) teritorijas ar plašu izmantošanas veidu spektru, bez dzīvojamās apbūves;
- 2) teritorijas ar plašu izmantošanas veidu spektru un atļautu dzīvojamo apbūvi (daudzfunkcionāla ēka);
- 3) teritorijas krasta kāpu aizsargjoslā ar ierobežotu izmantošanas veidu klāstu, kas pakārtots specifiskajai teritoriju dislokācijai un zemesgabalu platībām.

Jāatzīmē, ka ražošana neietilpst MK noteikumos Nr.240 ietvertajiem Publiskās apbūves teritoriju izmantošanas veidiem, tāpēc šīs teritorijas ieteicams ietvert Rūpnieciskās apbūves teritoriju grupā (18JD) vai Jauktas centra apbūves teritoriju grupā (7JD). Teritorijā 1JD kā atļautā izmantošana ir noteikta transportlīdzekļu novietne. Tas neatbilst MK noteikumos noteiktajam Publiskās apbūves teritoriju atļauto izmantošanas veidu klāstam. Ja kādā no 1JD teritorijām ir nepieciešama šāda izmantošana, tad šī teritorija ietverama Jauktas centra apbūves teritoriju kategorijā.

Jūrmalas pilsētas teritorijas plānojums	MK Vispārīgie teritorijas plānošanas izmantošanas un apbūves noteikumi
Jaukta darījumu apbūves teritorija (2JD), (3JD3), (4JD-1), (5JD), (9JD2), (12JD1), (13JD2), (17JD), (18JD), (3JD1)	Publiskās apbūves teritorija (P2-1) <i>Bez dzīvojamās apbūves</i>
	Galvenais izmantošanas veids
	publiskā apbūve un teritorijas izmantošana:
pārvaldes objekts	biroju ēku apbūve
tirdzniecības objekts sadzīves pakalpojumu objekts sabiedriskās ēdināšanas objekts	tirdzniecības vai pakalpojumu objektu apbūve
kūrorta objekts	tūrisma un atpūtas iestāžu apbūve
kultūras un izklaides objekts	kultūras iestāžu apbūve
	sporta būvju apbūve
	aizsardzības un drošības iestāžu apbūve
izglītības pakalpojumu objekts zinātnes un pētniecības objekts	izglītības un zinātnes iestāžu apbūve
veselības aprūpes objekts	veselības aizsardzības iestāžu apbūve
sociālo pakalpojumu objekts	sociālās aprūpes iestāžu apbūve
	dzīvnieku aprūpes iestāžu apbūve
	relģisko organizāciju ēku apbūve
	labiekārtota publiskā ārtelpa.
	papildizmantošanas veids
	rindu māju apbūve
	daudzdzīvokļu māju apbūve

Jūrmalas pilsētas teritorijas plānojums	MK Vispārīgie teritorijas plānošanas izmantošanas un apbūves noteikumi
Jaukta darījumu apbūves teritorija (1JD1), (6JD2), (7JD), (11JD), (12JD1), (12JD2)	Publiskās apbūves teritorija (P2-2) <i>Ar dzīvojamo apbūvi</i>
	Galvenais izmantošanas veids
	publiskā apbūve un teritorijas izmantošana:
konferenču centrs darījumu objekts	biroju ēku apbūve
tirdzniecības objekts	tirdzniecības vai pakalpojumu objektu apbūve

sadzīves pakalpojumu objekts sabiedriskās ēdināšanas objekts	
kūrorta objekts viesu izmitināšanas objekts	tūrisma un atpūtas iestāžu apbūve
kultūras un izklaides objekts	kultūras iestāžu apbūve
sporta un atpūtas objekts	sporta būvju apbūve
	aizsardzības un drošības iestāžu apbūve
izglītības pakalpojumu objekts	izglītības un zinātnes iestāžu apbūve
veselības aprūpes objekts	veselības aizsardzības iestāžu apbūve
sociālo pakalpojumu objekts	sociālās aprūpes iestāžu apbūve
	dzīvnieku aprūpes iestāžu apbūve
	religisko organizāciju ēku apbūve
	labiekārtota publiskā ārtelpa.
	papildizmantošanas veids
	rindu māju apbūve
daudzfunkcionāla ēka	daudzdzīvokļu māju <u>apbūve</u> : <u>daudzfunkcionāla ēka.</u>

Jūrmalas pilsētas teritorijas plānojums	MK Vispārīgie teritorijas plānošanas izmantošanas un apbūves noteikumi
Jaukta darījumu apbūves teritorija (1JD2), (3JD2), (6JD1), (9JD1), (10JD), (13JD1), (14JD)	Publiskās apbūves teritorija (P2-3) <i>krasta kāpu aizsargjoslā</i>
	Galvenais izmantošanas veids
	publiskā apbūve un teritorijas izmantošana: biroju ēku apbūve
sabiedriskās ēdināšanas objekts pludmales centrs	tirdzniecības vai pakalpojumu objektu apbūve
kūrorta objekts	tūrisma un atpūtas iestāžu apbūve
kultūras objekts	kultūras iestāžu apbūve
	sporta būvju apbūve
glābšanas dienesti	aizsardzības un drošības iestāžu apbūve
	izglītības un zinātnes iestāžu apbūve
	veselības aizsardzības iestāžu apbūve
	sociālās aprūpes iestāžu apbūve
	dzīvnieku aprūpes iestāžu apbūve
	religisko organizāciju ēku apbūve
	labiekārtota publiskā ārtelpa.
	papildizmantošanas veids
	rindu māju apbūve
	daudzdzīvokļu māju apbūve: daudzfunkcionāla ēka.

Kūrorta teritorijas (K1)

Kūrorta teritorijas Jūrmalas plānojumā ir noteiktas gan esošo kūrorta objektu zemesgabalos, gan pašlaik neapbūvētās vietās, kas ir piemērotas nozīmīgu kūrorta objektu attīstībai. Šāda funkcionālā zona noteikta ar mērķi uzsvērt vienu no jūrmalas attīstības vadošajiem virzieniem un nostiprināt kūrorta pilsētas potenciālu. Lielākā daļa teritoriju atrodas krasta kāpu aizsargjoslā vai tās tuvumā pilsētas centrālajā daļā. Attālāk no jūras ir teritorijas Ķemeru un Jaunķemeru.

Kūrorta teritorijas var skatīt kā vienu ko darījumu apbūves teritoriju grupām, kurā ir salīdzinoši šaurs atļauto izmantošanas veidu spektrs. Kūrorta teritoriju raksturs un atļautā izmantošana atbilst MK noteikumos nr.240 definētajām Publiskās apbūves teritorijām. Jūrmalas plānojuma grozījumos visas

Kūrorta teritorijas K1 ietverta vienā Publiskās apbūves teritoriju apakšgrupā (P3). Saglabāti izmantošanas veidu ierobežojumu principi, bet visās teritorijās noteikta vienāda funkciju skala. Funkcionālā zona (10K1*) – komplekss “Kāpa” – noteikts kā teritorija ar īpašām prasībām.

Jūrmalas pilsētas teritorijas plānojums	MK Vispārīgie teritorijas plānošanas izmantošanas un apbūves noteikumi
Kūrorta teritorija (3K1) (6K1), (9K1), (10K1), (10K1*), (14K1), (16K1)	Publiskās apbūves teritorija (P3)
	Galvenais izmantošanas veids
	publiskā apbūve un teritorijas izmantošana:
	biroju ēku apbūve: <u>konferenču centrs</u>
	tirdzniecības vai pakalpojumu objektu apbūve
kūrorta objekts	tūrisma un atpūtas iestāžu apbūve
	kultūras iestāžu apbūve
	sporta būvju apbūve
	aizsardzības un drošības iestāžu apbūve
	izglītības un zinātnes iestāžu apbūve
veselības aprūpes objekts	veselības aizsardzības iestāžu apbūve
sociālo pakalpojumu objekts	sociālās aprūpes iestāžu apbūve
	dzīvnieku aprūpes iestāžu apbūve
	religisko organizāciju ēku apbūve
	labiekārtota publiskā ārtelpa.
	papildizmantošanas veids
	rindu māju apbūve
	daudzdzīvokļu māju apbūve

Jauktas Kūrorta teritorijas (K2)

Jauktas kūrorta teritorijas K2 veido kūrorta uzņēmējdarbības attīstības teritoriālo rezervi. Tajās līdz ar kūrorta objektiem un ar tiem saistītajiem izmantošanas veidiem ar noteiktiem ierobežojumiem atļauta dzīvojamās apbūves attīstība. Ņemot vērā kūrorta teritoriju (K1) un (K2) lielo kopējo platību, ekonomiskās attīstības tendences un attīstības procesu aktivitāti (tās trūkumu), jāsecina, ka teritorijas plānojuma grozījumos būtu jāsamazina ierobežojumi dzīvojamās apbūves attīstībai šajās teritorijās, jārada elastīgāki nosacījumi.

Kūrorta teritorijas K2 ir ietvertas Publiskās apbūves teritoriju kategorijā, saskaņojot funkcionālā zonējuma terminoloģiju un nosacījumus ar MK noteikumu Nr.240 prasībām. Visās teritorijās noteiktas vienādas izmantošanas prasības.

Jūrmalas pilsētas teritorijas plānojums	MK Vispārīgie teritorijas plānošanas izmantošanas un apbūves noteikumi
Kūrorta teritorija (1K2), (2K2), (3K2), (6K2), (9K2), (14K2), (16K2)	Publiskās apbūves teritorija (P4)
	Galvenais izmantošanas veids
	publiskā apbūve un teritorijas izmantošana:
darījumu objekts	biroju ēku apbūve
pārvaldes objekts	
tirdzniecības objekts;	tirdzniecības vai pakalpojumu objektu apbūve
sabiedriskās ēdināšanas objekts	
sadzīves	
kūrorta objekts	tūrisma un atpūtas iestāžu apbūve
viesu izmitināšanas objekts	
	kultūras iestāžu apbūve

	sporta būvju apbūve
	aizsardzības un drošības iestāžu apbūve
	izglītības un zinātnes iestāžu apbūve
	veselības aizsardzības iestāžu apbūve
	sociālās aprūpes iestāžu apbūve
	dzīvnieku aprūpes iestāžu apbūve
	religīzo organizāciju ēku apbūve
	labiekārtota publiskā ārtelpa.
	papildizmantošanas veids
dzīvojamā māja	rindu māju apbūve
	daudzdzīvokļu māju apbūve

Attīstības teritorijas (A)

Attīstības teritorijas Jūrmalas plānojumā ir noteiktas Priedainē (1), Slokā (11), Ķemerose (16), Kūdrā (17) un Bažciemā (18). Tās raksturo plašs atļauto izmantošanu spektrs, kas noteikts ar mērķi veicināt šo degradēto teritoriju revitalizāciju. Ir divas raksturīgas šo teritoriju grupas ar raksturīgām līdzīgām izmantošanām:

- 1) Orientētas galvenokārt uz ražošanas komercijas attīstību (lielākā teritorijas Slokā);
- 2) Teritorijas, kurās ir potenciāls arī dzīvojamās funkcijas attīstībai.

Teritorijas plānojuma grozījumos, saskaņojot funkcionālo zonējumu un TIAN ar MK noteikumu nr.240 prasībām, piedāvājam Attīstības teritorijas ietvert divu funkcionālo zonu grupas:

- 1) Rūpnieciskās apbūves teritorija (Slokā);
- 2) Jauktas centra apbūves teritorijas (Slokā, Ķemerose, Kūdrā, Bažciemā).

1A Priedainē – piedāvājam izslēgt no Attīstības teritoriju kategorijas. Pārveidot par Dabas teritoriju (pašlaik – D2). Teritorijas attīstības potenciāls ir ierobežots, jo nav iespēju izbūvēt centralizētās inženierkomunikācijas. Nav iesniegti reāli priekšlikumi tās attīstībai.

11A2 Slokā

Jūrmalas pilsētas teritorijas plānojums	Priekšlikums, atbilstoši MK Vispārīgajiem teritorijas plānošanas izmantošanas un apbūves noteikumiem
Attīstības teritorija (11A2)	Rūpnieciskās apbūves teritorija (R3)
	Galvenais teritorijas izmantošanas veids
ražošanas uzņēmums;	rūpnieciskā apbūve un teritorijas izmantošana;
noliktava;	tehniskā apbūve un teritorijas izmantošana
	Papildizmantošanas veids
	publiskā apbūve un teritorijas izmantošana:
pārvaldes objekts;	biroju ēku apbūve;
pakalpojumu objekts;	tirdzniecības un pakalpojumu objektu apbūve
	aizsardzības un drošības iestāžu apbūve
zinātnes un pētniecības objekts;	
dzīvnieku aprūpes objekts;	

11A1 Slokā; 16A Ķemerose; 17A Kūdrā; 18A Bažciemā:

Jūrmalas pilsētas teritorijas plānojums	Priekšlikums, atbilstoši MK Vispārīgajiem teritorijas plānošanas izmantošanas un apbūves noteikumiem
Attīstības teritorija (11A1); (16A); (17A); (18A)	Jauktas centra apbūves teritorija (JC2)
	Galvenais teritorijas izmantošanas veids

daudzfunkcionāla ēka;	dzīvojamā apbūve un teritorijas izmantošana: rindu māju apbūve; daudzdzīvokļu māju apbūve;
pakalpojumu objekts;	publiskā apbūve un teritorijas izmantošana
pārvaldes objekts;	publiskā apbūve un teritorijas izmantošana
zinātnes un pētniecības objekts;	“
tehniska rakstura pakalpojumu objekts;	“
dzīvnieku aprūpes objekts;	“
	labiekārtota publiskā ārtelpa
	Papildizmantošanas veids
noliktava;	ar vieglās rūpniecības uzņēmumiem saistīta apbūve
	ar transporta apkalpojošo infrastruktūru saistīta apbūve

Jauktas ražošanas un darījumu apbūves teritorijas (JRD)

Lielākās Jauktas ražošanas un darījumu teritorijas Jūrmalas plānojumā noteiktas Slokā (11) un Bažciemā (18). Atsevišķi ražošanas funkcijām paredzēti zemesgabali ir arī Jaundubultos (7) un Dzintaros (5). Atļautā izmantošana šajās teritorijās ir līdzīga. Visās teritorijās atļauta ražošanas uzņēmumu, atsevišķu pakalpojumu un darījumu objektu veidu attīstība. Slokā atļauto izmantošanas veidu klāstā ir arī dzīvojamā māja. Saskaņojot prasības ar MK noteikumu Nr.240 prasībām, ierosinām veidot divas ražošanas teritoriju veidus, nosakot atļautās izmantošanas, atbilstoši MK noteikumu prasībām, bet ierobežojot ražošanas uzņēmumu veidus, kas atļauti teritorijās Dzintaros un Jaundubultos. Šajās teritorijās atļauta tikai vieglās rūpniecības uzņēmumu attīstība.

Jūrmalas pilsētas teritorijas plānojums	Priekšlikums, atbilstoši MK Vispārīgajiem teritorijas plānošanas izmantošanas un apbūves noteikumiem
Jauktas ražošanas un darījumu apbūves teritorija (11JRD), (18JRD)	Rūpnieciskās apbūves teritorija (R1)
	Galvenais teritorijas izmantošanas veids
ražošanas uzņēmums	rūpnieciskā apbūve un teritorijas izmantošana
noliktava	tehniskā apbūve un teritorijas izmantošana
	Papildizmantošanas veids
	biroju ēku apbūve
pakalpojumu objekts pārvaldes objekts	tirdzniecības un pakalpojumu objektu apbūve
	aizsardzības un drošības iestāžu apbūve
dzīvojamā māja	
zinātnes un pētniecības objekts	

Jūrmalas pilsētas teritorijas plānojums	Priekšlikums, atbilstoši MK Vispārīgajiem teritorijas plānošanas izmantošanas un apbūves noteikumiem
Jauktas ražošanas un darījumu apbūves teritorija (5JRD), (7JRD)	Rūpnieciskās apbūves teritorija (R2) Vieglā ražošana
	Galvenais teritorijas izmantošanas veids
ražošanas uzņēmums	rūpnieciskā apbūve un teritorijas izmantošana: vieglās rūpniecības uzņēmumu apbūve
	tehniskā apbūve un teritorijas izmantošana
	Papildizmantošanas veids
tirdzniecības objekts; tehniska rakstura pakalpojumu objekts	tirdzniecības un pakalpojumu objektu apbūve
darījumu objekts	biroju ēku apbūve
	aizsardzības un drošības iestāžu apbūve

Tehniskās apbūves teritorijas (T)

Tehniskās apbūves teritorijas Jūrmalā atrodas dažādās pilsētas daļās. To pamata izmantošanas veids ir inženiertehniskā infrastruktūra. Atsevišķās teritorijās atļauti darījumu objekti (5T), transportlīdzekļu novietnes (4T), (5T), (6T), (12T) un noliktavas (12T), kas saskaņā ar MK noteikumiem Nr.240 ietilpst tehniskās apbūves un teritorijas izmantošanas grupā (14). Teritorijās (5T) un (12T) atļauta ražošanas apbūve, kas neatbilst MK noteikumu Nr.240 prasībām. Teritorijā (18T) atļauta vienīgi atkritumu pārkraušanas un šķirošanas stacija.

Ierosinām Tehniskās apbūves teritorijas dalīt trīs grupās: atkritumu pārkraušanas un šķirošanas stacijai paredzētā teritorija, dziedniecisko dūņu reģenerācijas teritorija un pārējās tehniskās apbūves teritorijas. Izvērtējot to teritoriju dislokāciju, kur atļauta ražošanas objektu attīstība, jāsecina, ka teritoriju 12T būtu iespējams ietvert arī Rūpnieciskās apbūves teritoriju kategorijā, jo ražošanas funkcija būtiski nekonfliktē ar apkārtējo apbūvi un izmantošanu.

Jūrmalas pilsētas teritorijas plānojums	Priekšlikums, atbilstoši MK Vispārīgajiem teritorijas plānošanas izmantošanas un apbūves noteikumiem
Tehniskās apbūves teritorija (1T), (2T), (3T), (4T), (5T), (6T), (7T), (8T), (10T), (12T)	Tehniskās apbūves teritorija (TA1)
	Galvenais teritorijas izmantošanas veids
	tehniskā apbūve un teritorijas izmantošana:
inženiertehniskās infrastruktūras objekts;	inženiertehniskā infrastruktūra;
transportlīdzekļu novietne;	transporta apkalpojošā infrastruktūra: transportlīdzekļu novietne
	noliktavu apbūve
	atkritumu apsaimniekošanas un pārstrādes uzņēmumu apbūve.
ražošanas objekts	

	Papildizmantošanas veids
darījumu objekts	biroju ēku apbūve;
	tirdzniecības un pakalpojumu objektu apbūve;
	aizsardzības un drošības iestāžu apbūve.

Jūrmalas pilsētas teritorijas plānojums	Priekšlikums, atbilstoši MK Vispārīgajiem teritorijas plānošanas izmantošanas un apbūves noteikumiem
Tehniskās apbūves teritorija (18T)	Tehniskās apbūves teritorija (TA2)
	Galvenais teritorijas izmantošanas veids
	tehniskā apbūve un teritorijas izmantošana: inženiertehniskā infrastruktūra
atkritumu pārkraušanas un šķirošanas stacija	atkritumu apsaimniekošanas un pārstrādes uzņēmumu apbūve.
	Papildizmantošanas veids
	biroju ēku apbūve;
	tirdzniecības un pakalpojumu objektu apbūve;
	aizsardzības un drošības iestāžu apbūve.

Jūrmalas pilsētas teritorijas plānojums	Priekšlikums, atbilstoši MK Vispārīgajiem teritorijas plānošanas izmantošanas un apbūves noteikumiem
Dziedniecisko dūņu reģenerācijas teritorija (TD)	Tehniskās apbūves teritorija (TA3)
Dziedniecisko dūņu reģenerācijas teritorijas paredzētas vienīgi specifiskai izmantošanai – dūņu reģenerācijai.	tehniskā apbūve un teritorijas izmantošana: <u>dziedniecisko dūņu reģenerācijai nepieciešamās būves un iekārtas</u>

Jahtu ostas apbūves teritorija (JO)

Jūrmalas plānojumā Lielupes krastā ir noteiktas piecu veidu Jahtu ostas teritorijas (1JO), (2JO), (3JO), (5JO). To atļautā izmantošana ir atšķirīga, bet šīs atšķirības ir nelielas. Prasības Jahtu ostu teritorijām atbilst MK noteikumos Nr.240 ietvertajiem nosacījumiem attiecībā uz Transporta infrastruktūras teritorijām (TR).

Teritorijas plānojuma grozījumos Jahtu ostu teritorijas ir noteiktas kā viena no Transporta infrastruktūras teritoriju apakšgrupām – TR3. Visās teritorijās noteikti vienādi teritorijas atļautās izmantošanas veidi.

Jūrmalas pilsētas teritorijas plānojums	Priekšlikums, atbilstoši MK Vispārīgajiem teritorijas plānošanas izmantošanas un apbūves noteikumiem
Jahtu ostas apbūves teritorija (1JO), (2JO), (3JO), (5JO)	Transporta infrastruktūras teritorija (TR3)
	Galvenais teritorijas izmantošanas veids
ūdenstransporta infrastruktūra	lidostu un ostu apbūve.
	Transporta apkalpojošā infrastruktūra: <u>ūdenstransporta un ūdensporta infrastruktūra</u>

hidrotehniska būve	inženiertehniskā infrastruktūra: <u>hidrotehniska būve</u> ;
	Papildizmantošanas veids
sporta un atpūtas inventāra nomas ēkas un būves sabiedriskās ēdināšanas objekts jahtklubs	tirdzniecības un pakalpojumu objektu apbūve: sporta un atpūtas inventāra nomas ēkas un būves; sabiedriskās ēdināšanas objekts; jahtklubs.
	aizsardzības un drošības iestāžu apbūve;
	biroju ēku apbūve;
	noliktavu apbūve.

Satiksmes infrastruktūras teritorija (iela, ceļš, laukums)

Ielu infrastruktūras teritoriju izmantošanas veidi ir vienādi visā Jūrmalā. Plānojuma grozījumos tie nav mainīti. Papildus MK noteikumos Nr.240 ietvertajām izmantošanām ir minēti arī ielu apstādījumi, jo tā ir nozīmīga ielas profila sastāvdaļa un svarīgs ielu vides kvalitātes faktors.

Jūrmalas pilsētas teritorijas plānojums	MK Vispārīgie teritorijas plānošanas izmantošanas un apbūves noteikumi
Satiksmes infrastruktūras teritorija (iela, ceļš, laukums)	Transporta infrastruktūras teritorija (TR1)
	Galvenais izmantošanas veids
	inženiertehniskā infrastruktūra;
iela, ceļš;	transporta lineārā infrastruktūra;
laukums;	transporta lineārā infrastruktūra;
transportlīdzekļu novietne;	transporta apkalpojošā infrastruktūra;
velonovietne;	transporta apkalpojošā infrastruktūra;
ielu apstādījumi;	
	lidostu un ostu apbūve.
	Papildizmantošanas veids
	aizsardzības un drošības iestāžu apbūve;
	tirdzniecības un pakalpojumu objektu apbūve;
	biroju ēku apbūve;
	noliktavu apbūve.

Satiksmes infrastruktūras teritorija (dzelzceļš)

Dzelzceļa infrastruktūras teritoriju izmantošanas veidi ir vienādi visā Jūrmalā. Plānojuma grozījumos tie nav mainīti.

Jūrmalas pilsētas teritorijas plānojums	MK Vispārīgie teritorijas plānošanas izmantošanas un apbūves noteikumi
---	--

Satiksmes infrastruktūras teritorija (dzelceļš)	Transporta infrastruktūras teritorija (TR2)
	Galvenais izmantošanas veids
dzelceļa infrastruktūra;	inženiertehniskā infrastruktūra; transporta lineārā infrastruktūra;
dzelzceļa stacijā arī ...	transporta apkalpojošā infrastruktūra; lidostu un ostu apbūve.
	Papildizmantošanas veids
	aizsardzības un drošības iestāžu apbūve;
tirdzniecības objekts	tirdzniecības un pakalpojumu objektu apbūve;
sabiedriskās ēdināšanas objekts	tirdzniecības un pakalpojumu objektu apbūve;
darījumu objekts	biroju ēku apbūve;
	noliktavu apbūve.

Lauksaimniecības teritorija (D7)

Lauksaimniecības teritorija D7 Jūrmalas plānojumā ir noteikta pilsētas nomalē – Brankciemā. Tā paredzēta retinātas savrupmāju apbūves attīstībai un lauksaimnieciskai darbībai. Šī funkcionālā zona saglabāta arī plānojuma grozījumos. Salāgojot atļauto izmantošanu ar Mk noteikumu Nr.240 prasībām, noteikts galvenais dzīvojamās apbūves tips – viensētu apbūve. Funkcijas papildinātas ar papildizmantošanas veidiem, kas iederīgi pilsētā.

Jūrmalas pilsētas teritorijas plānojums	MK Vispārīgie teritorijas plānošanas izmantošanas un apbūves noteikumi
Lauksaimniecības teritorija (D7)	Lauksaimniecības teritorija (L1)
	Galvenais izmantošanas veids
lauksaimnieciskā darbība	lauksaimnieciska izmantošana;
savrupmāju būvniecība	viensētu apbūve;
	lauksaimnieciskās ražošanas uzņēmumu apbūve;
	publiskā ārtelpa.
	Papildizmantošanas veidi
	mežsaimnieciska izmantošana;
	rūpnieciskā apbūve un teritorijas izmantošana:
	vieglās rūpniecības uzņēmumu apbūve;
	derīgo izrakteņu ieguve;
	atkritumu apsaimniekošanas un pārstrādes uzņēmumu apbūve;
	tehniskā apbūve un teritorijas izmantošana: transportlīdzekļu novietne, noliktava
	publiskā apbūve un teritorijas izmantošana:
	tirdzniecības un (vai) pakalpojumu objektu apbūve;
	tūrisma un atpūtas iestāžu apbūve;
	kultūras iestāžu apbūve;
	sporta būvju apbūve;

	reliģisko organizāciju ēku apbūve;
	veselības aizsardzības aprūpes iestāžu apbūve;
	sociālās aprūpes iestāžu apbūve;
	dzīvnieku aprūpes iestāžu apbūve;
	dzīvojamā apbūve un teritorijas izmantošana:
	vasarnīcu apbūve;
	dārza māju apbūve.

Mazdārziņu teritorijas (Md)

Jūrmalā ir divas mazdārziņu teritorija ar vienādiem izmantošanas noteikumiem – Slokā (12Md) un Kūdrā (17Md). Šādas funkcionālās zonas Mk noteikumos Nr.240 nav. Pašreizējiem Jūrmalas plānojuma nosacījumiem vislabāk atbilst dabas un apstādījumu teritorijās noteiktās prasības – vienīgi šajā zonā kā atsevišķs apbūves tips minēta dārza māju apbūve. Tā noteikta kā viens no papildizmantošanas veidiem. Teritorijas plānojuma grozījumos mazdārziņi Lauksaimniecības teritoriju grupā.

Jūrmalas pilsētas teritorijas plānojums	MK Vispārīgie teritorijas plānošanas izmantošanas un apbūves noteikumi
Mazdārziņu teritorija (Md)	Lauksaimniecības teritorija (L1)
	Galvenais izmantošanas veids
	lauksaimnieciska izmantošana;
	viensētu apbūve;
	lauksaimnieciskās ražošanas uzņēmumu apbūve;
	publiskā ārtelpa.
	Papildizmantošanas veidi
	mežsaimnieciska izmantošana;
	rūpnieciskā apbūve un teritorijas izmantošana:
	vieglās rūpniecības uzņēmumu apbūve;
	derīgo izrakteņu ieguve;
	atkritumu apsaimniekošanas un pārstrādes uzņēmumu apbūve;
	tehniskā apbūve un teritorijas izmantošana:
	publiskā apbūve un teritorijas izmantošana:
	tirdzniecības un (vai) pakalpojumu objektu apbūve;
	tūrisma un atpūtas iestāžu apbūve;
	kultūras iestāžu apbūve;
	sporta būvju apbūve;
	reliģisko organizāciju ēku apbūve;

	veselības aizsardzības aprūpes iestāžu apbūve;
	sociālās aprūpes iestāžu apbūve;
	dzīvnieku aprūpes iestāžu apbūve;
	dzīvojamā apbūve un teritorijas izmantošana:
	vasarnīcu apbūve;
zemes vienībās, kuru platība ir vismaz 600m ² – dārza māja	dārza māju apbūve.
dārzu ierīkošana un apsaimniekošana;	

Dabas aizsardzības teritorija (1D1)

Dabas aizsardzības teritorijas (D1) ir noteiktas Jūrmalas pilsētas īpaši aizsargājamajās dabas teritorijās. To atļautā izmantošana ir vienāda visā pilsētā, izņemot Ķemeru nacionālo parku kur dabas aizsardzības infrastruktūra papildināta ar rekreācijai un tūrisma attīstībai nepieciešamajām būvēm, ja šāds izmantošanas veids tiek ietverts dabas aizsardzības plānā. Plānojuma grozījumos šis princips nav mainījies.

Jūrmalas pilsētas teritorijas plānojums	MK Vispārīgie teritorijas plānošanas izmantošanas un apbūves noteikumi
Dabas aizsardzības teritorija (1D1), (2D1), (3D1), (4D1), (5D1), (6D1), (7D1), (14D1), (16D1), (17D1), (18D1)	Dabas un apstādījumu teritorija (DA1-1)
	Galvenais izmantošanas veids
Dabas aizsardzības infrastruktūra: celiņi, laipas stāvlaukums norādes, informācijas zīmes un stendi skatu platformas un skatu torņi u.c. dabas aizsardzības infrastruktūras būves, saskaņā 16.03.2010. MK noteikumiem Nr. 264 vai individuālajiem aizsardzības un izmantošanas noteikumiem.	publiskā ārtelpa (ar vai bez labiekārtojuma);
	mežs īpaši aizsargājamās dabas teritorijās.
	Papildizmantošanas veids
	publiskā apbūve un teritorijas izmantošana:
	tirdzniecības un pakalpojumu objektu apbūve;
	kultūras iestāžu apbūve;
	sporta būvju apbūve;
	tūrisma un atpūtas iestāžu apbūve;
	dārza māju apbūve.

Jūrmalas pilsētas teritorijas plānojums	MK Vispārīgie teritorijas plānošanas izmantošanas un apbūves noteikumi
Dabas aizsardzības teritorija (15D1)	Dabas un apstādījumu teritorija (DA1-2)
	Galvenais izmantošanas veids
Dabas aizsardzības infrastruktūra: celiņi, laipas stāvlaukums norādes, informācijas zīmes un stendi skatu platformas un skatu torņi u.c. dabas aizsardzības infrastruktūras būves, saskaņā 16.03.2010. MK noteikumiem Nr. 264 vai individuālajiem aizsardzības un izmantošanas noteikumiem.	publiskā ārtelpa (ar vai bez labiekārtojuma);
	mežs īpaši aizsargājamās dabas teritorijās.
	Papildizmantošanas veids
ietverot dabas aizsardzības plānā:	publiskā apbūve un teritorijas izmantošana:
kafejnīca;	tirdzniecības un pakalpojumu objektu apbūve;
sporta inventāra nomas punkts;	tirdzniecības un pakalpojumu objektu apbūve;
	kultūras iestāžu apbūve;
	sporta būvju apbūve;
kempings;	tūrisma un atpūtas iestāžu apbūve: kempings
	dārza māju apbūve.
glābšanas stacija	

Dabas teritorijas D2

MK noteikumos Nr. 240 dabas un apstādījumu teritorijās ir pieļaujama dažāda veids apbūve – papildizmantošana. Dabas un apstādījumu teritorijās DA2 teritorijas plānojuma grozījumos nav paredzēta apbūve, vienīgi teritorijas labiekārtošana.

Jūrmalas pilsētas teritorijas plānojums	MK Vispārīgie teritorijas plānošanas izmantošanas un apbūves noteikumi
Dabas teritorija (D2)	Dabas un apstādījumu teritorija (DA2)
	Galvenais izmantošanas veids
Dabas aizsardzības infrastruktūra: celiņi, laipas stāvlaukums norādes, informācijas zīmes un stendi skatu platformas un skatu torņi u.c. dabas aizsardzības infrastruktūras būves, saskaņā 16.03.2010. MK noteikumiem Nr. 264 vai individuālajiem aizsardzības un izmantošanas noteikumiem.	publiskā ārtelpa (ar vai bez labiekārtojuma);
gājēju kustības infrastruktūra: gājēju un velosipēdistu celiņi kāpnes, tiltiņi un takas; soli, galdi; atkritumu urnas; norādes, informāciju stendi; lapenes, nojumes, terases;	publiskā ārtelpa (ar vai bez labiekārtojuma);

Īslaicīgas lietošanas būve; sezonas būve	
brīvdabas atpūtas infrastruktūra: piebrauktuves, gājēju un velosipēdistu ceļi un transporta līdzekļu stāvvietas; skatu vietas; ugunsкура vieta; solī, galdi; atkritumu urnas; vieglas, bez pamatu konstrukcijas brīvdabas sporta spēlēm, kultūras un izklaides pasākumiem.	publiskā ārtelpa (ar vai bez labiekārtojuma);
pludmales infrastruktūra: solī, ģērbtuves, atkritumu urnas, pludmales sporta spēļu un rotaļu konstrukcijas, laipas un paaugstinājumi, dušas, tualetes,	publiskā ārtelpa (ar vai bez labiekārtojuma);
	mežs īpaši aizsargājamās dabas teritorijās.
	Papildizmantšanas veids
Īslaicīgas lietošanas būve; sezonas būve	tirdzniecības un pakalpojumu objektu apbūve;
	kultūras iestāžu apbūve;
	sporta būvju apbūve;
	tūrisma un atpūtas iestāžu apbūve;
	dārza māju apbūve
hidrotehniskas būves	

Apstādījumu un atpūtas teritorijas D3

Apstādījumu un atpūtas teritorijās D3 ir plašāks labiekārtojuma klāsts un pieļaujama arī nelielu ēku būvniecība. Šāds princips saglabāts arī teritorijas plānojuma grozījumos, nosakot atļauto izmantošanu Dabas un apstādījumu teritorijās DA3.

Jūrmalas pilsētas teritorijas plānojums	MK Vispārīgie teritorijas plānošanas izmantošanas un apbūves noteikumi
Apstādījumu un atpūtas teritorija (D3)	Dabas un apstādījumu teritorija (DA3)
	Galvenais izmantošanas veids
gājēju kustības infrastruktūra: gājēju un velosipēdistu ceļi kāpnes, tiltiņi un takas; solī, galdi; atkritumu urnas; norādes, informāciju stendi; lapenes, nojumes, terases; īslaicīgas lietošanas būve; sezonas būve	publiskā ārtelpa (ar vai bez labiekārtojuma);
brīvdabas atpūtas infrastruktūra: piebrauktuves, gājēju un velosipēdistu ceļi un transporta līdzekļu stāvvietas; skatu vietas;	publiskā ārtelpa (ar vai bez labiekārtojuma);

Jūrmalas pilsētas teritorijas plānojums	MK Vispārīgie teritorijas plānošanas izmantošanas un apbūves noteikumi
<p>ugunskura vieta; soli, galdi; atkritumu urnas;</p> <p>viegļas, bez pamatu konstrukcijas brīvdabas sporta spēlēm, kultūras un izklaides pasākumiem.</p>	
<p>Lielupes krastmalā – arī pludmales infrastruktūra, hidrotehniskas būves:</p> <p>soli, ģērbtuves, atkritumu urnas, pludmales sporta spēļu un rotaļu konstrukcijas, laipas un paaugstinājumi, dušas, tualetes,</p>	publiskā ārtelpa (ar vai bez labiekārtojuma);
<p>dabas aizsardzības infrastruktūra:</p> <p>celiņi, laipas stāvlaukums norādes, informācijas zīmes un stendi skatu platformas un skatu torņi</p> <p>u.c. dabas aizsardzības infrastruktūras būves, saskaņā 16.03.2010. MK noteikumiem Nr. 264 vai individuālajiem aizsardzības un izmantošanas noteikumiem.</p>	mežs īpaši aizsargājamās dabas teritorijās.
	Papildizmantošanas veids
sabiedriskās ēdināšanas objekts	tirdzniecības un pakalpojumu objektu apbūve;
tirdzniecības vieta (kiosks ar apbūves laukumu līdz 25 m ²)	tirdzniecības un pakalpojumu objektu apbūve;
tirgus (segts vai atklāts), tirgus laukums	tirdzniecības un pakalpojumu objektu apbūve;
Mellužu estrādes teritorijā - brīvdabas estrāde	kultūras iestāžu apbūve;
atklāts sporta laukums	sporta būvju apbūve;
sporta stadions	sporta būvju apbūve;
	tūrisma un atpūtas iestāžu apbūve;
	dārza māju apbūve.

Ūdeņi (D4)

Jūrmalas pilsētas teritorijas plānojums	MK Vispārīgie teritorijas plānošanas izmantošanas un apbūves noteikumi
Ūdeņi (D4)	Ūdeņu teritorija (Ū)

	Galvenais izmantošanas veids:
amatierzveja	ūdenssaimnieciskā izmantošana;
motorizētu peldlīdzekļu izmantošana ārpus peldvietu teritorijām	ūdens telpas publiskā izmantošana.
ūdenssports	ūdens telpas publiskā izmantošana.
būves ūdenī nelieliem tirdzniecības, sabiedriskās ēdināšanas vai rekreācijas pakalpojumu objektiem	ūdens telpas publiskā izmantošana.
Lielupē - Lielupes ostas darbībai nepieciešamā izmantošana	ūdens telpas publiskā izmantošana.
	transporta lineārās infrastruktūras apbūve;
peldlīdzekļu piestātnes	transporta apkalpojošās infrastruktūras apbūve;
hidrotehniskas būves	inženiertehniskās infrastruktūras apbūve;
	energoapgādes uzņēmumu apbūve;
	Papildizmantošanas veids
	dzīvojamā apbūve uz ūdens;
	derīgo izrakteņu ieguve.

Pludmale (D5)

Jūrmalas pilsētas teritorijas plānojums	MK Vispārīgie teritorijas plānošanas izmantošanas un apbūves noteikumi
Pludmale (D5)	Dabas un apstādījumu teritorija (DA4)
	Galvenais izmantošanas veids
Pludmales infrastruktūra: soli, ģērbtuves, atkritumu urnas, pludmales sporta spēļu un rotaļu konstrukcijas, laipas un paaugstinājumi, dušas, tualetes	publiskā ārtelpa (ar vai bez labiekārtojuma);
	Papildizmantošanas veids
vieglu konstrukciju īslaicīgas izmantošanas būves tirdzniecības objektiem,	tirdzniecības un pakalpojumu objektu apbūve;
vieglu konstrukciju īslaicīgas izmantošanas būves ēdināšanas objektiem	tirdzniecības un pakalpojumu objektu apbūve;
vieglu konstrukciju īslaicīgas izmantošanas būves pludmales inventāra nomai	tirdzniecības un pakalpojumu objektu apbūve;
vieglu konstrukciju īslaicīgas izmantošanas būves citiem atpūtnieku	kultūras iestāžu apbūve;

apkalpes objektiem	sporta būvju apbūve; tūrisma un atpūtas iestāžu apbūve;
	dārza māju apbūve.

2. Teritorijas izmantošanas veidi VAN un Jūrmalas TIAN - savietotā tabula

Grupas kods	Teritorijas izmantošanas veida grupas nosaukums	Veida kods	Teritorijas izmantošanas veida nosaukums	Teritorijas izmantošanas veida apraksts	Galveno ēku tipi, atbilstoši noteikumiem par būvju klasifikāciju
MK Vispārīgie teritorijas plānošanas, izmantošanas un apbūves noteikumi Nr.240					Jūrmalas pilsētas TIAN
1	2	3	4	5	
1. Apbūvēta teritorija					
11	Dzīvojamā apbūve un teritorijas izmantošana	11001	Savrupmāju apbūve	Dzīvojamā apbūve, ko veido savrupmājas (brīvi stāvošas individuālās dzīvojamās mājas) un dvīņu mājas (divas bloķētas, arhitektoniski vienotas un simetriskas individuālās dzīvojamās mājas ar identisku plānojumu), ietverot nepieciešamās palīgbūves un labiekārtojumu	viena dzīvokļa māja 1110 divu dzīvokļu māja 1121 vasarnīca 1110 dvīņu māja 1110, 1121
		11002	Vasarnīcu apbūve	Apbūve, ko veido sezonas rakstura apdzīvošanai paredzētas individuālas dzīvojamās ēkas otro māju statusā, ārpus pastāvīgās dzīvesvietas, ar nepieciešamajām palīgbūvēm un labiekārtojumu	vasarnīca 1110
		11003	Dārza māju apbūve	Apbūve, ko pārsvarā veido ģimenes dārziņi ar būvēm, kas paredzētas sezonas rakstura izmantošanai, tai skaitā dzīvošanai	Viena dzīvokļa māja ar apbūves alkumu līdz 40 m ² ; 1110 Vasarnīca ar apbūves laukumu līdz 40 m ² ; 1110
		11004	Viensētu apbūve	Savrupa apbūve lauku teritorijā, ko veido viena vai vairākas individuālās dzīvojamās ēkas ar saimniecības ēkām	viena dzīvokļa māja 1110 divu dzīvokļu māja 1121

Grupas kods	Teritorijas izmantošanas veida grupas nosaukums	Veida kods	Teritorijas izmantošanas veida nosaukums	Teritorijas izmantošanas veida apraksts	Galveno ēku tipi, atbilstoši noteikumiem par būvju klasifikāciju
				un palīgbūvēm, kas nepieciešamas mājāsaimniecības uzturēšanai vai saimnieciskai darbībai	vasarnīca 1110
		11005	Rindu māju apbūve	Dzīvojamā apbūve, ko veido trīs un vairāk lineāri bloķētas individuālās dzīvojamās mājas ar nepieciešamajām palīgbūvēm un labiekārtojumu	rindu māja 1110, 1121
		11006	Daudzdzīvokļu māju apbūve	Dzīvojamā apbūve, ko veido daudzdzīvokļu dzīvojamās mājas ar nepieciešamajām palīgbūvēm un labiekārtojumu	Daudzstāvu daudzdzīvokļu māja - daudzdzīvokļu māja, kurai ir vismaz 4 stāvi. 1122, 1130; Mazstāvu daudzdzīvokļu māja – daudzdzīvokļu māja, kuras stāvu skaits nav lielāks par 3,5 stāviem 1122
		11007	Dzīvojamā apbūve uz ūdens	Apbūve, ko veido peldbūves, kas pielāgotas mājokļa funkcijai vai dzīvojamās ēkas, kas nostiprinātas uz pāļiem	Mājoklis uz ūdens 1110, 1121, 1274
12	Publiskā apbūve un teritorijas izmantošana	12001	Biroju ēku apbūve	Apbūve, ko veido bankas, diplomātiskie dienesti, konferenču un kongresu centri, pašvaldības iestādes, valsts pārvaldes iestādes, tiesu nami, sakaru nodaļas, pasta, radiostaciju un televīzijas centri, studijas un citi uzņēmumi, organizācijas un iestādes	Birojs, Banka, Konferenču centrs, Pārvaldes objekts (Valsts un pašvaldību administrāciju ēkas, vēstniecības, tiesas)
		12002	Tirdzniecības vai pakalpojumu objektu apbūve	Apbūve, ko veido veikali, aptiekas, sabiedriskās ēdināšanas uzņēmumi, tirgus, tirgus paviljoni, sezonas rakstura tirdzniecības vai pakalpojumu objekti (tirdzniecības kioski un segtie tirdzniecības stendi), restorāni, bāri,	Tirdzniecības objekts: tirdzniecības objekts ar platību vairāk kā 600 m ² tirdzniecības objekts ar kopējo platību līdz 600 m ² tirdzniecības objekts ar platību līdz 100 m ² Tirdzniecības vieta (kiosks ar apbūves laukumu līdz 25 m ²)

Grupas kods	Teritorijas izmantošanas veida grupas nosaukums	Veida kods	Teritorijas izmantošanas veida nosaukums	Teritorijas izmantošanas veida apraksts	Galveno ēku tipi, atbilstoši noteikumiem par būvju klasifikāciju
				<p>kafejnīcas, kā arī sadzīves un citu pakalpojumu objekti, tai skaitā degvielas uzpildes stacijas un automobiļu un motociklu apkopes uzņēmumi, izņemot ražošanas objektus</p>	<p>tirgus (segts vai atklāts), tirgus laukums sporta un atpūtas inventāra nomas ēkas un būves; 1230, 1274</p> <p>Sadzīves pakalpojumu objekts: sadzīves priekšmetu izgatavošanas un labošanas darbnīca veļas mazgātava apavu un apģērbu šūšanas darbnīca, salons ķīmiskā tīrītava frizētava skaistumkopšanas salons, u.tml.; 1230, 1251, 1274</p> <p>Sabiedriskās ēdināšanas objekts: restorāns kafejnīca ēdnīca banketu zāle bārs vasaras āra kafejnīca; 1211, 1274, 2420</p> <p>Tehniska rakstura pakalpojumu objekts: degvielas un gāzes uzpildes stacijas transportlīdzekļu tehniskā apkope transportlīdzekļu remonts transportlīdzekļu mazgātava u.tml. rakstura objekti ar papildus vides un drošības prasībām; 1230, 1251, 1274</p> <p>Būves ūdenī: sabiedriskās ēdināšanas objekts; pirts, semināru telpa</p>

Grupas kods	Teritorijas izmantošanas veida grupas nosaukums	Veida kods	Teritorijas izmantošanas veida nosaukums	Teritorijas izmantošanas veida apraksts	Galveno ēku tipi, atbilstoši noteikumiem par būvju klasifikāciju
		12003	Tūrisma un atpūtas iestāžu apbūve	Apbūve, ko veido viesnīcas, moteļi, dienesta viesnīcas, jauniešu kopmītnes, viesu mājas un cita veida īslaicīgas apmešanās vietas (viesu nami, pansijas, lauku tūrismam izmantojamas mājas) un citi izmitināšanas pakalpojumu nodrošināšanai nepieciešamie objekti un infrastruktūra, ietverot kempingus, laukumus atpūtas transportlīdzekļiem un apdzīvojamām autopiekabēm	Viesu izmitināšanas objekts: viesu māja viesnīca (viesu izmitināšanas iestāde ar vismaz 10 numuriem) kempings hostelis; 1211, 1212 Kūrorta objekts: sanatorija kūrorta poliklīnika procedūru kabineti peldiēstāde (vannu māja) atklāti dūņu un ūdeņu baseini baseini atklātā ūdenī (norobežota akvatorijas daļa vai peldošs baseins) pludmales centrs; 1264, 2412, 1230, 1274
		12004	Kultūras iestāžu apbūve	Apbūve, ko veido ēkas mūzikas, deju un citiem izklaides pasākumiem, teātri, koncertzāles, apjuntas vasaras estrādes, kultūras nami, cirka ēkas, muzeji, arhīvu un bibliotēku ēkas, plašsaziņas līdzekļu centri, izstāžu zāles, citas mākslas, izklaides un atpūtas iestādes un to darbības nodrošināšanai nepieciešamie objekti un infrastruktūra	kultūras iestāde; izklaides centrs; Izklaides komplekss – kompleksa teritorijas apbūve, kurā ietilpst ēkas un telpas koncertiem, izstādēm, filmu demonstrēšanai, mūzikas un deju pasākumiem, kazino, restorāniem, kafejnīcām un citiem izklaides veidiem. Kompleksā var būt arī dažādas specializācijas viesnīcas un sporta būves. 1261, 1262 Būves ūdenī – kultūras objekts

Grupas kods	Teritorijas izmantošanas veida grupas nosaukums	Veida kods	Teritorijas izmantošanas veida nosaukums	Teritorijas izmantošanas veida apraksts	Galveno ēku tipi, atbilstoši noteikumiem par būvju klasifikāciju
		12005	Sporta būvju apbūve	<p>Apbūve, ko veido ēkas sporta nodarbībām un sporta pasākumiem (piemēram, arēnas, sporta manēžas, sporta zāles, slēgtie peldbaseini, segtie sporta laukumi), sporta un atpūtas būves (piemēram, sporta laukumi, tai skaitā golfa laukumi un laukumi jāšanas sportam, trases ar cieto vai mīksto segumu, stadioni, velotreki, atklātie peldbaseini, ūdenssporta būves)</p>	<p>Sporta un atpūtas objekts: atklāti sporta laukumi;</p> <p>atklāti sporta laukumi – kompleksi kuros ietilpst laukums, tribīnes, inventāra glabāšanas ēkas un administratīvās ēkas (kompleksi)</p> <p>Slēgts vai atklāts stadions, baseins, sporta zāles ar 200 un vairāk skatītāju vietām – kompleksi kuros ietilpst halle, sporta būve, peldbaseins, laukums, tribīnes, inventāra glabāšanas ēkas, administratīvās ēkas</p> <p>Sporta komplekss – sporta būves un nepieciešamie infrastruktūras objekti – inventāra glabāšanas ēkas, administratīvās ēkas, sportistu viesnīcas, telpas un ēkas ēdināšanas pakalpojumiem un veselības aprūpei, konferenču telpas un ēkas, citas ar kompleksa darbību saistītas būves.</p> <p>labiekārtojuma infrastruktūra aktīvai atpūtai un sportam brīvā dabā atklāti peldbaseini sauszemē norobežota ūdens akvatorijas daļa; 2411,2412, 1220, 1265;</p> <p>Ūdenssporta infrastruktūra: būves inventāra glabāšanai; būves sporta nodarbībām būves uz ūdens apmācības nodrošināšanai būves uz ūdens pasākumu nodrošināšanai; 1274, 1201, 2411, 2412;</p>

Grupas kods	Teritorijas izmantošanas veida grupas nosaukums	Veida kods	Teritorijas izmantošanas veida nosaukums	Teritorijas izmantošanas veida apraksts	Galveno ēku tipi, atbilstoši noteikumiem par būvju klasifikāciju
					Baseins: atklāts (t.sk. apsildāms) baseins, norobežota peldvieta ūdenī, trampīns, u.c.; 2411, 2412
		12006	Aizsardzības un drošības iestāžu apbūve	Apbūve, ko veido soda izciešanas iestādes, aizsardzības spēku, policijas, ugunsdzēsības un glābšanas dienesti un ugunsdzēsēju depo, kazarmas un citas valsts aizsardzības un drošības iestādes un to funkcijām nepieciešamās ēkas un būves	Drošības dienesti: valsts un pašvaldības policija glābšanas dienests, stacija ugunsdzēsēju depo; 1220; 1274
		12007	Izglītības un zinātnes iestāžu apbūve	Apbūve, ko veido jebkura līmeņa izglītības iestāžu (pirmsskolas aprūpes un izglītības, pamata un vidējās izglītības, profesionālās ievirzes, speciālās, interešu izglītības, augstākās, pieaugušo un tālākizglītības) vai zinātniskās pētniecības iestāžu, tai skaitā zinātniski pētniecisko institūtu, meteoroloģisko staciju, darbības nodrošināšanai nepieciešamie objekti un infrastruktūra	Izglītības pakalpojumu objekts: Pirmsskolas izglītības iestāde izglītības iestāde; 1263 Zinātnes un pētniecības objekts: Institūts izmēģinājumu stacijas laboratorija monitoringa stacijas; 1263
		12008	Veselības aizsardzības iestāžu apbūve	Apbūve, ko veido ārstu prakses, slimnīcas un veselības centri, sanatorijas, un citi ārstniecības	Veselības aprūpes objekts: slimnīca neatliekamās medicīniskās palīdzības stacija

Grupas kods	Teritorijas izmantošanas veida grupas nosaukums	Veida kods	Teritorijas izmantošanas veida nosaukums	Teritorijas izmantošanas veida apraksts	Galveno ēku tipi, atbilstoši noteikumiem par būvju klasifikāciju
				nolūkiem paredzēti objekti un tiem nepieciešamā infrastruktūra	sanatorija poliklīnika ģimenes ārsta prakse specializēto medicīnisko un kūrorta pakalpojumu kabineti; 1264;
		12009	Sociālās aprūpes iestāžu apbūve	Apbūve, ko veido sociālās aprūpes un rehabilitācijas iestādes, tai skaitā pansionāti, dienas centri, krīzes centri, patversmes un citi līdzīgi objekti, kā arī to darbības nodrošināšanai nepieciešamie objekti un infrastruktūra	Sociālo pakalpojumu objekts: sociālās palīdzības dienests, aģentūra. sociālās aprūpes iestāde, birojs. sociālās rehabilitācijas dienas centrs, kabinets u.c. sociālo terapiju centri, kabineti. aprūpē iesaistīto sabiedrisko organizāciju un iedzīvotāju pašpalīdzības grupu telpas un klubi nodarbinātības aģentūra pansionāti patversmes; 1220, 1130, 1264
		12010	Dzīvnieku aprūpes iestāžu apbūve	Apbūve, ko veido veterinārmedicīniskās prakses iestādes dzīvnieku aprūpei, dzīvnieku viesnīcas un patversmes, izņemot lauksaimniecības dzīvnieku vai savvaļas dzīvnieku turēšanai vai audzēšanai paredzētas būves	veterinārā prakse mājdzīvnieku viesnīca dzīvnieku patversme ēkas dzīvnieku turēšanai; 1101*, 1202*1274
		12011	Reliģisko organizāciju ēku apbūve	Apbūve, ko veido jebkuras reliģiskas kopienas kulta celtnes, tai skaitā baznīcas, klosteri, kā arī to apbūves kompleksā ietvertas reliģijas izglītības iestādes, darbinieku dzīvojamās ēkas un sociālo pakalpojumu ēkas	Tradicionālo konfesiju kulta ēkas lūgšanu nams klosteris u.c. baznīcu rituālu ēkas un zemes; 1272

Grupas kods	Teritorijas izmantošanas veida grupas nosaukums	Veida kods	Teritorijas izmantošanas veida nosaukums	Teritorijas izmantošanas veida apraksts	Galveno ēku tipi, atbilstoši noteikumiem par būvju klasifikāciju
13	Rūpnieciskā apbūve un teritorijas izmantošana	13001	Vieglās rūpniecības uzņēmumu apbūve	Tekstilizstrādājumu, apģērbu un ādas izstrādājumu ražošanas, pārtikas rūpniecības, mēbeļu ražošanas, poligrāfijas, industriālo un tehnoloģisko parku un citu vieglās rūpniecības uzņēmumu, kas nerada būtisku piesārņojumu, darbības nodrošināšanai nepieciešamā apbūve un infrastruktūra	Ražošanas uzņēmums: tipogrāfijas ceptuves darbnīcas komunālo pakalpojumu uzņēmumi u.c. uzņēmumi, kuri neveic piesārņojošu darbību vai kuram ir B vai C kategorijas piesārņojošās darbības atļauja; 1251
		13002	Smagās rūpniecības un pirmapstrādes uzņēmumu apbūve	Metālapstrādes un mašīnbūves, derīgo izrakteņu pārstrādes (ārpus derīgo izrakteņu ieguves vietām), gumijas rūpniecības, ādas, koksnes pārstrādes un celulozes ražošanas, būvmateriālu un sanitārtehnisko iekārtu ražošanas, kā arī ķīmiskās rūpniecības uzņēmumu, atkritumu pārstrādes uzņēmumu (ārpus atkritumu apglabāšanas poligoniem) un līdzīgu uzņēmumu, tai skaitā uzņēmumu, kuru darbība var radīt būtisku piesārņojumu, apbūve un infrastruktūra	?
		13003	Lauksaimnieciskās ražošanas uzņēmumu apbūve	Lauksaimnieciskās ražošanas, ietverot lauksaimniecības servisa uzņēmumu (tai skaitā mehāniskās darbnīcas, kaltes, pagrabi, noliktavas, saldētavas, kautuves), un līdzīgu darbību nodrošināšanai nepieciešamā apbūve un infrastruktūra	-
		13004	Derīgo izrakteņu ieguve	Derīgo izrakteņu ieguves karjeri, to ierīkošana un renovācija, ieguves	-

Grupas kods	Teritorijas izmantošanas veida grupas nosaukums	Veida kods	Teritorijas izmantošanas veida nosaukums	Teritorijas izmantošanas veida apraksts	Galveno ēku tipi, atbilstoši noteikumiem par būvju klasifikāciju
				rūpniecības vai iežu ieguves būves, ieguves rūpniecības uzņēmumi, noliktavas un cita derīgo izrakteņu ieguves darbības nodrošināšanai nepieciešamā apbūve un infrastruktūra	
		13005	Atkritumu apsaimniekošanas un pārstrādes uzņēmumu apbūve	Atkritumu (tai skaitā sadzīves, ražošanas un bīstamo atkritumu) savākšanas, pārkraušanas, šķirošanas, uzglabāšanas, reģenerācijas un apglabāšanas vietu apbūve	-
14	Tehniskā apbūve un teritorijas izmantošana	14001	Inženiertehniskā infrastruktūra	Virszemes, pazemes un zemūdens inženierkomunikācijas un inženiertīkli, hidrobūves (piemēram, moli un viļņlauži) siltumenerģijas, elektroenerģijas, gāzes, elektronisko sakaru, ūdens, naftas produktu un citu resursu pārvadei, uzglabāšanai, sadalei un pievadei, ietverot aprīkojumu, iekārtas, ierīces un citas darbībai nepieciešamās būves (piemēram, cauruļvadi un kabeļi)	Inženiertehniskās infrastruktūras objekts: elektroapgāde ūdensapgāde sadzīves kanalizācija gāzes apgādes tīkli lietus ūdeņu kanalizācija notekūdeņu savākšanas un attīrīšanas būves apgaismes būves elektroniskie sakari siltumapgāde meliorācijas sistēmas būves Inženiertehniskā infrastruktūra, kas paredzēta balneoloģisko resursu (minerālūdeņu un dūņu) ieguvei; 2212, 2222, 2153, 2223, 2224, 2420, 1241, 2213, 2214, 1251; Hidrotehniskas būves: moli, dambji, viļņlauži, piestātnes, krasta stiprinājumi, kuģu ceļi, kanāli, navigācijas ierīces; 2153, 2152, 2420, 2151, 1241
		14002	Transporta lineārā infrastruktūra	Autoceļi, ielas, dzelzceļš un citas kompleksas transporta inženierbūves,	Transporta būves: iela, ceļš

Grupas kods	Teritorijas izmantošanas veida grupas nosaukums	Veida kods	Teritorijas izmantošanas veida nosaukums	Teritorijas izmantošanas veida apraksts	Galveno ēku tipi, atbilstoši noteikumiem par būvju klasifikāciju
				tai skaitā tilti, estakādes, tuneļi un citas līdzīgas būves, kas veido lineāru transporta infrastruktūru	laukums satiksmes organizācijas tehniskie līdzekļi u.c. inženierbūves; 2112, 2141 Dzelzceļa infrastruktūra: sliežu ceļi, peroni, pārejas, piebrauktuves pie ēkām, Gājēju kustības infrastruktūra: gājēju un velosipēdistu celiņi
		14003	Transporta apkalpojošā infrastruktūra	Ēkas sauszemes, gaisa un ūdens satiksmes pakalpojumu nodrošināšanai, tai skaitā dzelzceļa pasažieru stacijas, autoostas, lidostas, ostas, garāžas, atsevišķi iekārtotas atklātās autostāvvietas, stāvparki, daudzstāvu autostāvvietas	Transports līdzekļu novietne: Stāvlaukums (stāvvietas atklātā laukumā); slēgta transportlīdzekļu novietne; (stāvvietas ēkā vai ēkas daļā) Velonovietne (Stāvvietas atklātā laukumā vai ēkā); 2112, 1242 Dzelzceļa infrastruktūra: dzelzceļa staciju un pieturas punktu ēkas u.tml.
		14004	Noliktavu apbūve	Apbūve, ko veido tirdzniecības un noliktavu ēkas, kas paredzētas materiālu, vielu un citu preču komplektēšanai, iesaiņošanai, pārdošanai, pagaidu uzkrāšanai vai uzglabāšanai vairumā (izņemot jebkādu preču ražošanu vai pārstrādāšanu un rūpniecības uzņēmumu teritorijā esošās noliktavas), kā arī loģistikas centri, preču stacijas un līdzīgas ēkas	Loģistikas centrs, vairumtirdzniecības bāze: uzņēmumu ēkas un teritorijas pārtikas un nepārtikas preču glabāšanai un pārdošanai mazumtirgotājiem vai arī pircējiem; Materiālu un gatavās produkcijas noliktava: būves un ēkas pārtikas un nepārtikas preču glabāšanai; Atklāts uzglabāšanas laukums: preču, kurināmā un izejvielu glabāšanai aprīkots laukums; 1251

Grupas kods	Teritorijas izmantošanas veida grupas nosaukums	Veida kods	Teritorijas izmantošanas veida nosaukums	Teritorijas izmantošanas veida apraksts	Galveno ēku tipi, atbilstoši noteikumiem par būvju klasifikāciju
		14005	Lidostu un ostu apbūve	Apbūve, ko veido lidostu, ostu termināļi un ar tiem saistītā infrastruktūra, tai skaitā hidrotehniskās būves, piestātnes, navigācijas iekārtas un ierīces lidostā un ostā, upju kuģu piestātnes	Hidrotehniskas būves: moli, dambji, viļņlauži, piestātnes, krasta stiprinājumi, kuģu ceļi, kanāli, navigācijas ierīces. Ūdenstransporta infrastruktūra: laivu, motorkuģu, jahtu piestātnes ūdens transportlīdzekļu novietne laivu, motorkuģu jahtu tehniskās apkalpes objekti „peldoša” DUS ūdensceļu drošības dienestu būves un iekārtas
		14006	Energoapgādes uzņēmumu apbūve	Enerģijas ražošanas un energoapgādes uzņēmumu (piemēram, hidroelektrostacijas, koģenerācijas stacijas, vēja elektrostacijas un vēja elektrostaciju parki) apbūve, neietverot lineāro inženiertehnisko infrastruktūru	-
Neapbūvēta teritorija (2)					
21	Mežsaimnieciska teritorijas izmantošana	21001	Mežsaimnieciska izmantošana	Meža ilgtspējīgai apsaimniekošanai, izmantošanai, aizsardzībai nepieciešamā meža infrastruktūra, ietverot rekreācijas objektus, savvaļas dzīvnieku dārzus, malkas meža, celulozes meža un lietaskoku, Ziemassvētku eglīšu un citu meža produktu audzēšanu un ciršanu	-
		21002	Mežs īpaši aizsargājamās dabas teritorijās	Meža apsaimniekošana atbilstoši normatīvo aktu prasībām īpaši aizsargājamās dabas teritorijās	-

Grupas kods	Teritorijas izmantošanas veida grupas nosaukums	Veida kods	Teritorijas izmantošanas veida nosaukums	Teritorijas izmantošanas veida apraksts	Galveno ēku tipi, atbilstoši noteikumiem par būvju klasifikāciju
22	Lauksaimnieciska teritorijas izmantošana	22001	Lauksaimnieciska izmantošana	Augkopība, dārzenkopība, dārzkopība (tai skaitā sakņu dārzi un ģimenes dārziņi), lopkopība, lauksaimniecībai alternatīvie saimniekošanas veidi (piemēram, sēņu audzēšana) un cita lauksaimnieciskā darbība, ietverot specializētos lopkopības kompleksus, dārzniecības un siltumnīcu kompleksus, kā arī nedzīvojamās ēkas un būves lauksaimnieciskās ražošanas nodrošināšanai	-
23	Ūdenssaimnieciska teritorijas izmantošana	23001	Ūdenssaimnieciska izmantošana	Dabiskas vai mākslīgas izcelsmes ūdens akvatorijas, kuras tiek izmantotas zivsaimniecībai, zvejniecībai un citiem ūdenssaimniecības veidiem	Ūdens uzkrāšana, novadīšana Ūdens transporta satiksme
24	Publiskā ārtelpa	24001	Labiekārtota publiskā ārtelpa	Labiekārtoti parki (piemēram, atrakciju un atpūtas parki), zooloģiskie un botāniskie dārzi, mežaparki, kapsētas, dzīvnieku kapsētas, pludmales laukumi, publiski pieejami pagalmi, ietverot apstādījumus un labiekārtojuma infrastruktūru (tai skaitā nedzīvojamās ēkas un būves) atpūtas, veselības un fizisko aktivitāšu nolūkam un citu publiskās ārtelpas funkciju nodrošināšanai	Dabas aizsardzības infrastruktūra: celiņi, laipas stāvlaukums norādes, informācijas zīmes un stendi skatu platformas un skatu torņi u.c. dabas aizsardzības infrastruktūras būves, saskaņā 16.03.2010. MK noteikumiem Nr. 264 vai individuālajiem aizsardzības un izmantošanas noteikumiem. Gājēju kustības infrastruktūra: kāpnes, tiltiņi un takas soli, galdi atkritumu urnas norādes, informāciju stendi lapenes, nojumes, terases

Grupas kods	Teritorijas izmantošanas veida grupas nosaukums	Veida kods	Teritorijas izmantošanas veida nosaukums	Teritorijas izmantošanas veida apraksts	Galveno ēku tipi, atbilstoši noteikumiem par būvju klasifikāciju
					<p>Īslaicīgas lietošanas būve sezonas būve</p> <p>Brīvdabas atpūtas infrastruktūra: Piebrauktuves, gājēju un velosipēdistu ceļiņi un transporta līdzekļu stāvvietas skatu vietas ugunsкура vieta solī, galdī atkritumu urnas vieglas, bez pamatu konstrukcijas brīvdabas sporta spēlēm, kultūras un izklaides pasākumiem.</p> <p>Pludmales infrastruktūra: solī ģērbtuves atkritumu urnas pludmales sporta spēļu un rotaļu konstrukcijas laipas un paaugstinājumi dušas, tualetes</p> <p>Vides dizaina objekti ūdenī: strūklakas, pieminekļi, u.c.; gājēju tilti un laipas.</p>
		24002	Publiskā ārtelpa (bez labiekārtojuma)	Dabas teritorijas bez apbūves un labiekārtojuma infrastruktūras, piemēram, dabiskas palieņu pļavas, pludmales, ūdensmalas	
		24003	Ūdens telpas publiskā izmantošana	Ūdens akvatorijas izmantošana publiskiem pasākumiem, pakalpojumiem, atpūtai, sportam un to nodrošināšanai nepieciešamā	ūdens sporta nodarbības amatierzveja peldvietu izveidošana un uzturēšana

Grupas kods	Teritorijas izmantošanas veida grupas nosaukums	Veida kods	Teritorijas izmantošanas veida nosaukums	Teritorijas izmantošanas veida apraksts	Galveno ēku tipi, atbilstoši noteikumiem par būvju klasifikāciju
				infrastruktūra, tai skaitā peldbūves vai uz pāļiem stiprinātas būves	

3. Jūrmalas pilsētas detālplānojumu izvērtējums

Ar sarkaniem burtiem atzīmētas neatbilstības Jūrmalas pilsētas teritorijas plānojumam.

Nr. p.k. kartē	Detālplānojuma nosaukums	Detālplānojuma teritorija (adrese un/vai kadastra Nr.)	Pašvaldības saistošo noteikumu Nr.	Detālplānojumā paredzētā izmantošana				Jūrmalas teritorijas plānojumā atļautā izmantošana				
				Atļautā izmantošana	Apbūves augstums	Apbūves blīvums	Zemesgabalu dalīšana	Atļautā izmantošana	Apbūves augstums	Apbūves blīvums	Zemesgabalu dalīšana	
2000.gads												
9.	Asaru prospekts 7	Asaros, starp Kāpu, Dzimtenes, Vārpu ielām un Asaru prospektu.	16.03.2000. Nr.237; 15.10.2003. Saistošie noteikumi Nr.12	J		12m (2st.)	15%	-	9DzS	12m (2,5st.)	25%	1500
13.	Teritorijai starp Cīruļu, Caunu un Rubeņu ielām	Vaivaros, starp Cīruļu, Caunu un Rubeņu ielām (kvartāla daļa)	14.12.2000., Saistošie noteikumi Nr.15			-	5%	-	8DzP	12m (2,5st.)	12%	3500
2001.gads												
14.	Jūrmalas ielu sarkano līniju korekcijas plāns	Visa pilsētas teritorija.	08.03.2001., Saistošie noteikumi Nr.3	NEVAJAG		-	-	-	-	-	-	-
15.	Teritorijai vasarnīcu īpašnieku kooperatīvai sabiedrībai "Vārnukrogs".	Vārnukrogā, starp „Balto kāpu”, Lielupi, Buļļupi un pilsētas robežu.	08.03.2001., Saistošie noteikumi Nr.4	Dz Savrupmāja, diviņu māja, privāts mājas bērnudārzs, telpas individuāla darba vajadzībām, pansijas un īres dzīvokļi P Savrupmāja, privāts mājas bērnudārzs, telpas individuāla darba vajadzībām, pansijas un īres dzīvokļi, sporta būve J Darījumu iestāde, tirdzniecības un/ vai pak. obj., atpūtas un/ vai izpriecu iestāde, sporta būve, savrupmāja, privāts mājas bērnudārzs, telpas individuāla darba vajadzībām, pansija un īres dzīvoklis, dzīvoklis kā palīgizm. D Darījumu iestāde, tirdzniecības un/ vai pak. obj., atpūtas un/ vai izpriecu iestāde, sporta būve, dzīvoklis kā palīgizm. T Inženiertehnisko komunikāciju objekts DP Rekreācija Iela, piebraucamais ceļš, laukums, atklāta autostāvvietā, gājēju iela, inženiertehniskās apgādes tīkli un būves, pagaidu būve	Dz = 2 st, 8 m P = 2st., 8 m J = darījumu un atpūtas – 3st.; Savrupmājai – 2st., 8 m D = 3st.	Dz = Kv.m.: Līdz 600 – 30%; 601-800 – 30%; 801-1200 – 25; 1201-1800 – 20; 1801-2400 – 15; 2401-4000 – 10; Virš 4000 – 8 P = kv.m. Līdz 4000 – 11; Virš 4000 – 10 J = darījumu un atpūtas – 20; Savrupmājai (tāpat kā Dz) D = 20	-	1DzP1 1JDz 1D4 1D2 1JO 1T	12m (2,5st.) 1D4 un 1D2 teritorijās 4m ievērojot īpašas prasības	15% 25%	3000 1200 1800 1T - nenosaka	
16.	Dāvja iela 88	13000173407	01.08.2001., Saistošie noteikumi Nr.13	Savrupmāju dzīvojamā teritorija (savrupmāju, diviņu māju apbūve)		2st.	17%	-	8DzS	12m (2,5st.)	25%	1200
17.	Poruka prospekts 8	13000123105	15.08.2001., Saistošie noteikumi Nr.15 04.12.2002., Saistošie noteikumi Nr.12 (grozījumi)	S Pārvaldes, reliģijas, izglītības, kultūras, zinātnes, ārstniecības un atpūtas vai sociālās iestādes, vasarnīcas, rindu mājas		-	P1-P4 – 12; P6-P9 – 15 P5 (rindu) - 25	-	9DzS	12m (2,5st.)	20%	1800
18.	Teritorijai starp Bulduru prospektu, 27. un 31. līniju, un pludmali	Lielupē, starp Bulduru prospektu, 27. un 31. līniju un pludmali	12.09.2001., Saistošie noteikumi Nr.12.	Z/g Nr.1-4 un Nr.7-13 – savrupmāja Z/g Nr. 5, 6 – tirdzniecības un/ vai pakalpojumu objekti; sporta un atpūtas būves Z/g Nr.14 – daudzstāvu daudzdzīvokļu ēka Bulduru prospekts 131, 133 – tirdzniecības un/vai pakalpojumu objekts; atpūtas vai izpriecu iestāde; sporta būve; ārstniecības iestāde Rotas iela 25 – savrupmāja 29.līnija-1- daudzdzīvokļu māja, pansija un īres dzīvoklis; tirdzniecības un/vai pakalpojumu objekts; atpūtas un izpriecu, sporta un ārstniecības iestāde	27.līnija Nr.5, Bulduru prospekts 127, 129, 29.līnija Nr.4, Rotas iela 20, 22, 24, 26, 21, 23 – 2 stāvi	15%, 20% - 40% Bulduru prospekts 131, 133 – 40% Rotas iela 25- 17% 29.līnija-1 - 22%	-	3DzP 3JDz	12m (2,5st.) 15m (3,5st.)	15% 20%	3000	

					Bulduru prospekts 131, 133 – 4 stāvi Rotasiela25-2stāvi 29.līnija-1 – 6 stāvi esošai daudzdzīvokļu mājai						
2002.gads											
19.	Upes iela 1	13000121003	8.05.2002., Saistošie noteikumi Nr.6	Jaukta atpūtas un dzīvojamā zona - JK	12m (2st.)	18%	-	9DzK	12m (2,5st.)	Atbilstoši TIAN (12%)	5000
20.	Teritorijai Jaunķemeri un Kaugurciema kāpu zonā no Brīzes līdz Peoniju ielai	Jaunķemeros, starp pludmali, Brīzes un Raga ielām kāpu zonā, Kaugurciemā starp pludmali Raga, Peoniju ielām un Talsu šoseju	06.11.2002., Saistošie noteikumi Nr.11	°-	-	-	-	14D2	Nav noteikts	Nav noteikts	Nav noteikts
21.	Baznīcas iela 2	13000101505	18.12.2002., Saistošie noteikumi Nr.13	Savrupmāja, atpūtas iestāde, pansija, kultūras iestāde, tirdzniecības un/vai pakalpojumu objekts	2 stāvi	15% - 25%	-	6JDz	12m (2,5st.)	20%	1200
22., 265.	Kāpu iela 111/113	13000160308	18.12.2002., Saistošie noteikumi Nr.14	JK Atpūtas iestāde, savrupmāja, ārstniecības iestāde kā palīgizmantošana; sezonas rakstura tirdzniecības un pakalpojumu objekts Dabas pamatne – DP Labiekārtojums	JK – 3 stāvi	JK: 10%-20%	-	-	-	-	-
23.	Slokas iela 89	13000131105	18.12.2002., Saistošie noteikumi Nr.15	Kvartāla daļa pie Slokas ielas = S Kvartāla daļa pie Lielupes = DP	2st., 8m	Zemes gabali: 1 – 20%; 2 – 20%; 3 – 25%; 4 – 20%; 5 – 20%; 6 – 10%; 7 – 10%	-	8DzS	12m (2,5st.)	20%	1500
2003.gads											
24.	Kvartālam starp E.Birznieka-Upīša ielu, 13. līniju, 17. līniju un pludmali	Lielupē, starp E.Birznieka-Upīša ielu, 13.līniju, 17.līniju un pludmali	08.01.2003., Saistošie noteikumi Nr.1	Jaukta darījumu, atpūtas un dzīvojamā teritorija – J	-	20%	-	3DzS	12m (2,5st.)	20%	2200
25.	Skolotāju iela 1	13000141008	19.02.2003., Saistošie noteikumi Nr.4	JK Savrupmāja, vasarnīca, pansija, atpūtas iestāde	2st. ar jumtu, 10 m	Nr.1 – 12% Nr.2 – 12% Nr.3 – 10%	-	9DzK	12m (2,5st.)	Atbilstoši TIAN (12%)	5000
26.	Turaidas iela 73	13000088906	19.02.2003., Saistošie noteikumi Nr.5	Savrupmāju dzīvojamās teritorijas – Dz Savrupmāja, diviņu māja Jauktas darījumu, atpūtas un dzīvojamās teritorijas – J Darījumu iestāde, kultūras iestāde, tirdzniecības un/vai pakalpojumu objekts, atpūtas un/vai izprieču iestāde, mazstāvu daudzdzīvokļu māja, savrupmāja Darījumu iestāžu teritorijas – D Darījumu iestāde, tirdzniecības un/vai pakalpojumu objekts, atpūtas un/vai izprieču iestāde Dabas pamatnes teritorijas – DP Vides aizsardzība, ar rekreāciju saistīta apbūve	Dz: 2 stāvi/ 12m J: mazstāvu dzīvokļu mājai un darījumu iestādei – 3 stāvi D: 3 stāvi	Dz: 8%-15% J: 10%-40% D: 40%	-	5D2	15m ievērojot papildus prasības	Nav noteikts	Nedalāms
27.	Teritorijai starp Kāpu, Rožu, Zaru ielām un pludmali	Mellužos, starp Kāpu, Rožu, Zaru ielām un pludmali	28.05.2003., Saistošie noteikumi Nr.7	-	-	-	-	9D2	Nav noteikts	Nav noteikts	Nedalāms
28.	Jūras iela 58	13000093320	17.09.2003., Saistošie noteikumi Nr.10	J Darījumu, tirdzniecības un/ vai apkalpes iestāžu, atpūtas iestāžu, mazstāvu dzīvojamo māju un savrupmāju apbūve	2 stāvi	20%	-	6JDz	12m (2,5st.)	30%	800

29.	Jūras iela 31 un Jūras iela 33	Jūras iela 31(1300009150 2) Jūras iela 33 (13000091504)	26.11.2003., Saistošie noteikumi Nr.14	JK Savrupmājas, atpūtas un prezentācijas centrs	3st., 13 m	9%	-	6JDzK	12m (2,5st.)	25%	5000
30.	33.līnija 2	13000042802	10.12.2003., Saistošie noteikumi Nr.15	„Priežu parka” rajons ar apbūvi – P	2.5 stāvi/ 12.7m	10.6%	-	3DzP	12m (2,5st.)	15%	3000
31.	Bulduru prospekts 107	13000043502	10.12.2003., Saistošie noteikumi Nr.16	P	2 stāvi	14.22%	-	3DzP	12m (2,5st.)	15%	3000
2004.gads											
32.	Dārzkopības iela 5	13000075503	17.03.2004., Saistošie noteikumi Nr.4	Daudzstāvu dzīvojamā teritorija – DzD	5 stāvi	35%	-	4DzD	20 m (5st.)	30%	1800
33.	Zigfrīda Meierovica prospektā 33, 35, Pūpolu iela 2, pieguļošā kāpu teritorija un Pūpolu iela	Zigfrīda Meierovica prospekts 33 13000101803 Pūpolu iela 2	25.08.2004., Saistošie noteikumi Nr.13	JK Z. Meierovica prosp. 33/35 -Atpūtas iestāde JK Pūpolu 1911 – sezonas rakstura tirdzniecības un pak. obj. DP Dubultu 0105 – gājēju takas, kāpas atbalsta siena	Z. Meierovica prosp. - 3st., 15 m; Pūpolu 1911 – 2st., 8 m;	Z. Meierovica prosp. – 20%; Pūpolu 1911 – 8%; Dubultu 0105 – 1%	-	6JDzK	15m (3,5st.)	25% 3%	5000
34.	Bražciems 0702	Bražciemā, zemesgabalam Bražciems 0702	08.09.2004., Saistošie noteikumi Nr.14	D Moteļa un atpūtas ēku komplekss	1 – 4st., 5 – 15 m	50%	-	1JD1	20 (5st.)	40%	3000
35.	Slokas iela 107	13000153306	20.10.2004., Saistošie noteikumi Nr.15	Dz Savrupmāja	12m (2st.)	Savrupmāja: Slokas 107 – 20%; Slokas 107A – 20%; Ganu 2 – 15%; Ganu 4 – 15% Pakalpojumu Slokas 107 – 40% Slokas 107A – 40%	-	8DzP/ 8DzS	12m (2,5st.)	3%	nedalāms
36.	Teritorija Bražciemā starp Babītes ielu, Bražciema ielu, dzelzceļu un Lielupi	Bražciemā starp Babītes ielu, Bražciema ielu, dzelzceļu un Lielupi	20.10.2004., Saistošie noteikumi Nr.17	(J) Vienģimenes dzīvojamā ēka; apkalpes iestāde, atpūtas iestāde	2 stāvi, 10 metri	Dzīvojamai mājai 20%; Tirdzniecības un pakalpojumu objektam 40%	-	1JDz 1D3 1D1 1D6 1T	12m (2,5st.) 4m ievērojot papildus prasības 1D3 zonā	3% 25%	1200 1T - nenosaka
37.	Rotas iela 7	13000042402	17.11.2004., Saistošie noteikumi Nr.20	P Savrupmāja	2st. + pagrabs, 12m	12%	-	DzP	12m (2,5st.)	15%	3000
38.	Bulduri 1001	Bulduros, kāpu zonā starp Krišjāņa Barona ielu, Vienības prospektu, Bulduru prospekta apbūves ziemeļu robežu un pludmali	1.12.2004., Saistošie noteikumi Nr.22	PK PK-1 – parks PK-2 – parks ar apbūvi: Parka būves bērnu atpūtai, tirdzniecības/ pakalpojumu objekts vai cita darījumu iestāde, dzīvoklis	2st., 10m, pie 5. līnijas 1,5st., 10 m	-	-	6D2 D6 6JD1 6K1	6JD1 teritorijā- 12m (2,5st)	6JD1 - 20%; 30% 6K1 - 40%	Nedalāms
2005.gads											
39.	Sabiedriskais centrs Vaivaros	Vaivaros, starp Vakara, Alkšņu, Atbalss, Skautu ielām, Asaru prospektu un pludmali	26.01.2005., Saistošie noteikumi Nr.4 13.04.2005. Saistošie noteikumi Nr.1	Jauktas darījumu, atpūtas un dzīvojamās teritorijas - J Darījumu, izglītības, kultūras iestāde, reitērijas centrs, ārstniecības un atpūtas iestāde, sporta būve Jauktas atpūtas un dzīvojamās teritorijas Rīgas līča krasta kāpu aizsargjoslā – JK Pārvaldes, izglītības, kultūras iestāde, viesnīca, sporta būve, dzīvojamā māja Tehniskās apbūves teritorija – T Pilsētas mežu, mežparku un parkmežu vides saglabāšanas josla – M Labiēkārtojums, rekreācija Rīgas līča krasta kāpu aizsargjosla bez apbūves – PK	J: 4 stāvi JK: 3.5 – 5.5 stāvi T: 8m PK: 2 stāvi	J: 25% JK: 40% T: 35%	-	10Dz 10K1 10SA 10JD	10K1 un 10SA zonās - 20m (5st.) 10SD zonā - 12m	30% 40%	10K1 zonā – risinājumu izstrādā DP 10SA – 5000

				Rekonstruējami pludmales apkalpes objekti							Pārējās zonās – nedalāms z.gab.
40.	Teritorijai, starp Latgales ielu, Tallinas ielu, Rūpniecības ielu un Raiņa ielu	Kauguros, starp Latgales ielu, Tallinas ielu, Rūpniecības ielu un Raiņa ielu	9.03.2005. Saistošie noteikumi Nr.7	Sabiedrisko iestāžu teritorija – S Raiņa iela 86: Ja notiek z/g dalīšana un adrešu maiņa, pieļaujamā izmantošana ir autostāvvietas; tirdzniecības un/vai pakalpojumu objekts kā palīgizmantošana Tallinas iela 33: Pārvaldes iestāde, reliģijas iestāde, izglītības iestāde, kultūras iestāde, zinātnes iestāde, ārstniecības un atpūtas iestāde, soc. Aprūpes iestāde, sporta būve Dabas pamatne – DP Tallinas 31: labiekārtojums	2 stāvi/ 12m Raiņa ielā 86 – 2 stāvi/ 8m Tallinas iela 33 stāvi/ 15m	Tallinas iela 33 - 35% Tallinas iela 31 - 5% Jaunveidojamās z/g – 20%-40%	-	12JDz	20m (5st.)	30%	1200 1800
41.	Upes ielā 1a	13000121002	9.03.2005. Saistošie noteikumi Nr.8	JK Savrupmāja, sporta būve kā palīgizmantošana	3st., 12 m Saimniec. ēkām 1,5st.	12%	-	9DzK	12m (2,5st.)	Atbilstoši TIAN (12%)	50000
42.	Sloka 7122	13000217122	9.03.2005. Saistošie noteikumi Nr.9		-	55%	-	11A2	20m (5st.)	50%	Nedalāms
43.	Teritorijai, starp Laidzes, Tirzas un Skolas ielām	Slokā, kvartāls starp Laidzes, Tirzas un Skolas ielām	27.04.2005. Saistošie noteikumi Nr.2	DP Mežaparks S Izglītības iestādes, kultūras iestāde, sporta būve, tirdzniecības un /vai pak. obj., sabiedriska garāža kā palīgizmantošana T Inženiertehnisko komunikāciju objekts, autostāvvietas	S - Slokas 3 – 3st.; Slokas 5 – 4st.; Skrundas 4 – 3st. T – 1st., 3,5 m	DP – Skrundas 3, tikai iesegumu izveidei 5 S = 40% T = 10	-	12SA 12D3	20m (5st.)	3% 30%	Nedalāms
44.	Zemesgabalam Jūrmalā, Slokas ielā 95/97	Druvciemā, z.gab. Slokas ielā 95/97, starp Slokas ielu un Lielupi	25.05.2005. Saistošie noteikumi Nr.4	P Savrupmāja, pansija un īres dzīvoklis kā rindu ēka	2st. Slokas 95, 95A un 97 – 10 m Slokas 97A, 97B, 95B, Ezeru 60 – 12 m	Slokas 95 – 8; Slokas 95A – 7; Slokas 95B – 25% Slokas 97 – 6; Slokas 97A – 8; Slokas 97B – 18 % (DP daļā 3); Ezeru 60 – 10	-	8DzP 8DzS 8D3	12m (2,5st.)	12%	1500
45.	Z.gab. Jūrmalā, Veidenbauma ielā 3	Slokā, z.gab. Veidenbauma ielā 3	08.06.2005., Saistošie noteikumi Nr.5	DzM – mazstāvu dzīvojamā teritorija. Mazstāvu daudzdzīvokļu māja, savrupmāja, rindu māja	Mazstāvu rindu – 3 stāvi, 15 m Savrupmāju 2 stāvi, 10 m	Mazstāvu daudzdzīvokļu- 40% Rindu- 35% Savrupmājas- 23%	-	8DzM	15m (3,5st.)	30%	2200
46.	Z.gab. Jūrmalā, Dāvja ielā 48/50	Asaros, z.gab. Dāvja ielā 48/50	6.07.2005. Saistošie noteikumi Nr.7	„Priežu parka” rajons ar apbūvi	2.5 stāvi/ 9m	9%-12%	-	8DzS	12m (2,5st.)	12% 25%	2200 1200
47.	Kūdras rajons	Kūdrā	3.08.2005. Saistošie noteikumi Nr.9	D Viegla ražošanas uzņēmums, ja tiek ievērotas vides aizsardzības prasības J Rindu māja DzS Dārza māja, saimniecības ēka, sezonas rakstura tirdzniec. un/ vai pak. obj., inženierbūves, īslaicīgas apmešanās ēkas Dz Savrupmājas I Iela, inženierbūves, autostāvvietas DP Kemeru dabas lieguma zona	D = 15 m J = 2st., 12 m DzS = 1st., 7m	DzS = 10% Dz = 15%	-	17A 17D1 17MD 17DzM 17JD	20m (5 st) 15m (3,5st.) 8m	50% 12% 20% 17D1 – netiek lietots	1200 200 17D1 – nedalāms z.gab.
48.	Z.gab. Jūrmalā, Dzintari 1510	Dzintaros, z.gab. Dzintari 1510	3.08.2005. Saistošie noteikumi Nr.10	Dabas pamatne – DP, plānots mežaparks Viegla konstrukcijas rekreācijas objekti: kafejnīca, sporta inventāra noma, tūrisma informācijas birojs, izstāžu paviljons, sabiedriskās tualetes, apmeklētāju autostāvvietas; labiekārtojums	2 stāvi, izņemot skatu torni, kura skatu platformai jāatrodas virs priežu galotnēm	10%	-	6D3	4m	3%	Nedalāms z.gab.
49.	Zemesgabali Jūrmalā, Kāpu ielā 131 un 133.	Kāpu ielā 131 (13000160204) Kāpu ielā 133	31.08.2005. Saistošie noteikumi Nr.xx	JK Savrupmāja, sporta būve kā palīgizmantošana	12m (2,5st.)	9,4%	-	9DzK	12m (2,5st.)	Atbilstoši TIAN (12%)	5000

50.	Teritorijai starp Rotas ielu, Bulduru prospektu, 23. un 25.līnijām.	Lielupē, starp Rotas ielu, Bulduru prospektu, 23. un 25.līnijām.	15.09.2005. Saistošie noteikumi Nr.14	Bulduru 117, Bulduru 177a, 23. līnija 1 = S Kultūras iestāde, ārstniecības un atpūtas iestāde, sporta būve, 1 un 2 ģimeņu dzīvojamā māja. Bulduru 119, 25. līnija 2 = P 1 un 2 ģimeņu dzīvojamā māja, vasarnīca. Rotas iela = Dabas pamatne	12m (2,5st.)	Bulduru 117 – 15%; Bulduru 117a – 10%; Bulduru 119 – 10%; 23.līnija 1 – 12%; 25.līnija 2 – 12%	-	3DzP	12m (2,5st.)	15%	3000
51.	Zemesgabali Jūrmalā, Silu ielā 35 un Kadiķu ielā 30. (Attīstības plāna grozījumi)	Silu ielā 35 (13000146118) Kadiķu ielā 30 (13000146111)	15.09.2005. Saistošie noteikumi Nr.15	P Savrupmāja	10m (2st.)	Kadiķu 30 un 30A – 9%; Silu 35 – 5%	-	8DzP	12m (2,5st.)	12%	1800
52.	Z.gab. Jūrmalā, Rotas ielā 21. (Detālplānojuma grozījumi)	Rotas ielā 21 (13000042606)	15.09.2005. Saistošie noteikumi Nr.16	Jaukta darījumu, atpūtas un dzīvojamā teritorija – J Darījumu iestāde, kultūras iestāde, atpūtas un/vai izpriecu iestāde	2.5 stāvi/ 14 m	33%	-	3DzP	12m (2,5st.)	15%	3000
53.	Zemesgabali Jūrmalā, Emīlijas ielā 13, 15, 17, Ķemeru ielā 16A un 16B. (Attīstības plāna grozījumi)	Emīlijas ielā 13 (13000085916) Emīlijas ielā 15 (13000085926) Emīlijas ielā 17 (13000085927) Ķemeru ielā 16A (13000080172u n 16B (13000085925)	15.09.2005. Saistošie noteikumi Nr.17	J Darījumu iestāde, tirdzniecības un/ vai pakalpojumu obj., atpūtas un/ vai izpriecu iestāde, mazstāvu daudzdzīvokļu māja, savrupmāja, ārstniecības, sociālās aprūpes iestāde, sporta būve, privāts mājas bērnu dārzs, telpas individuālā darba vajadzībām, pansija un īres dzīvoklis	Darījumu, atpūtas un pārējām iestādēm – 3st. ; Mazstāvu – 3 st; Savrupmājai – 2st.	Darījumu, atpūtas un pārējām iestādēm – 40; Mazstāvu – 40; Savrupmājai - 30	-	5DzS	12m (2,5st.)	30%	800
54.	Z.gab. Jūrmalā, Edinburgas prospektā 27. (Attīstības plāna grozījumi)	13000082406	15.09.2005. Saistošie noteikumi Nr.18	J-1: Darījumu iestāde, tirdzniecības un/vai pakalpojumu objekts, atpūtas un izpriecu iestāde, J-2: Savrupmāja Dabas pamatne – DP: labiekārtojums	2 stāvi/ 12m	J-1 – 15% J-2 – 9%	-	6JDz	12m (2,5st.)	20%	1500
55.	Teritorija Jūrmalā, starp Grīvas ielu un Lielupi, ietverot zemesgabalus Grīvas ielā 12, 18 un Ķīšu ielā 3, 4 (Attīstības plāna grozījumi)	Krastciemā, starp Grīvas ielu un Lielupi, ietverot zemesgabalus Grīvas ielā 12 (13000181702) 18 (13000180904) Ķīšu ielā 3 (13000181703) Ķīšu ielā 4	29.09.2005. Saistošie noteikumi Nr.20	Jaukta darījumu, atpūtas un dzīvojamā teritorija – J Z/g Nr.7 – tirdzniecības un/vai pakalpojumu objekts, Z/g Nr.2, 2a, 3, 4, 5, 6, 8, 9, 10, 11, 12, 12a, 13, 14, 15, 16, 17, 18, 19, 20, 21, 22, 25, 25a, 26, 27, 28, 29, 30, 32, 33, 34, 35, 36, 37, 38 – savrupmāja Apvienojot z/g Nr.2, 3, 4, 5, 6, 8, 9, 10, 11, 22 atļauta rindu māju apbūve Z/g Nr.2, 12 – atpūtas iestāde/ kempings Dabas pamatnes teritorija – DP Lielupes palienes ierobežotas saimnieciskās darbības josla – LD z/g Nr.24-sporta būve, ūdenssporta būve (laivu garāžas); tehniskās apbūves teritorijas – T ielas un maģistrāles – I	2 stāvi/ 10, 12m	12%-20%	-	11D3 8JDz 8D3 8T	12m (2,5st.) 4m 8T - nenosaka	30% 3% 8T - nenosaka	1500 1800 8T - nenosaka
56.	Jūrmalā, kvartālam starp Zigrīda Meierovica prospektu, Gončarova un Akas ielām un pludmalī.	Dubultos, kvartāls starp Zigrīda Meierovica prospektu, Gončarova un Akas ielām un pludmalī (detalizēti - Zigrīda Meierovica prospekts 11)	13.10.2005. Saistošie noteikumi Nr.21	Jauktas atpūtas un dzīvojamās teritorijas Rīgas līča krasta kāpu aizsargjoslā – JK Atpūtas iestāde, savrupmāja, vasarnīca, ar atpūtu saistīta kultūras iestāde, ar atpūtu saistīta darījumu iestāde	2.5 stāvi / 8.6m līdz dzegai Meierovica 11 iekškvartālā max augstums 4 stāvi/ 18m	Meierovica 7: 15% Meierovica 11: 25% Akas iela 2: 22%	-	6D2 6JDzK	12m (2,5st.) 6D2 - nenosaka	25%	5000 6D2 zonā – risina izstrādājot DP
57.	Jūrmalā, zemesgabalam Baznīcas ielā 5.	13000102108	27.10.2005. Saistošie noteikumi Nr.23	JK savrupmāja	Koka – 2st. bez jumta, 8m Mūra – 2st. ar jumtu, 12m	Baznīcas iela – 12% Parka iela – 17%	-	6JDz	12m (2,5st.)	20%	1200
58.	Jūrmalā, Dubultos teritorijai starp Slokas ielu, apbūvi Liedaga ielā, Baznīcas ielu un pludmalī.	Dubultos, teritorijai starp Slokas ielu, apbūvi Liedaga ielā, Baznīcas ielu un pludmalī.	22.12.2005. Saistošie noteikumi Nr.29	PK Dubulti 1508, Dubulti 1509 – parkmežs ar gājēju takām JK Baznīcas 2a – parkmežs ar gājēju takām, publiskā tualete JK Atklāta autostāvvietā I	-	-	-	6JD1 6D2	12m (2,5st.)	6JD1 - 40% Pārējā terit. Netiek noteikts	Nedalāms z.gab.

2006.gads												
59.	Zemesgabalam Jūrmalā, 33.līnijā 1.	13000042901	2.03.2006. Saistošie noteikumi Nr.4	P Savrupmāja	12m (2,5st.)	9%	-	3DzP	12m (2,5st.)	15%	3000	
60.	Zemesgabalam Jūrmalā, Medņu ielā 42	13000164740	2.03.2006. Saistošie noteikumi Nr.5	P Savrupmāja	2st., 12 m	12%	-	8DzP	12m (2,5st.)	12%	2200	
61.	Zemesgabalam Jūrmalā, Rubeņu ielā 100	13000216023	16.03.2006. Saistošie noteikumi Nr.7	Dz Savrupmāja, dvīņu māja	2st., 12 m	Rubeņu 100 – 25%; Rubeņu 100a – 10%; Rubeņu 100b – 20%; Rubeņu 100c – 20%; Rubeņu 100d – 20%; Rubeņu 100e – 20%	-	8DzS	12m (2,5st.)	25%	1200	
62.	Zemesgabalam Jūrmalā, Kāpu ielā 145	13000171506	13.07.2006. Saistošie noteikumi Nr.18	JK Atpūtas un/ vai pak. obj., savrupmāja PK	-	Zemesgab. A – 7,3%; Zemesgab. B – 13,9%	-	9DzK	12m (2,5st.)	Atbilstoši TIAN (12%)	5000	
64.	Zemesgabalam Jūrmalā, Iecavas ielā 4	13000121108	13.07.2006. Saistošie noteikumi Nr.20	JK Atpūtas iestāde, savrupmājas	Koka – 2st. bez jumta, 8m; Mūra – 2st. ar jumtu, 12 m	Savrupmāja – 12%; Atpūtas – 15%	-	9DzS	12m (2,5st.)	25%	1200	
65.	Zemesgabalam Jūrmalā, Dagnijas ielā 3	13000152502	27.07.2006. Saistošie noteikumi Nr.22	„Priežu parka” teritorija ar apbūvi – P Savrupmāja	12m (2,5st.)	9%	-	8DzP	12m (2,5st.)	12%	3600	
66.	Zemesgabalam Jūrmalā, Kaugurciema ielā 15	13000191903	10.08.2006. Saistošie noteikumi Nr.23	JK Savrupmāja	K – 2 stāvi/ 8m M – 2.5 stāvi/ 12m	17%	-	13DzK	10m (2st.)	Atbilstoši TIAN (15%)	1500	
2008.gads												
67., 333.	Zemesgabalam Jūrmalā, Oļģerta ielā 3	13000161202	17.01.2008. Saistošie noteikumi Nr.9	J Darījumu iestāde, tirdzniecības un/ vai pak. obj., atpūtas un/ vai izpriecu iestāde, mazstāvu daudzdzīvokļu māja	12m (2,5st.)	40%	-	9DzS	12m (2,5st.)	20%	1500	
68.	Zemesgabalam Jūrmalā, Mellužu prospektā 34	13000143307	01.02.2008. Saistošie noteikumi Nr.14	Dz Savrupmāja, pansija un trīs dzīvokļi, tirdzniecības un/ vai pak. obj.,	Koka – 2st. bez jumta, 8 m Mūra – 2st. ar jumtu, 10 m	Savrupmāju, pansija, trīs dz. – 10%; Tirdzniec./ pak. obj. – 30%	-	9JDz	12m (2,5st.)	25%	1200	
69.	Zemesgabalam Jūrmalā, Amatas ielā 1 un Amatas ielā 3A	Amatas ielā 1 (13000121601) un Amatas ielā 3A	17.01.2008. Saistošie noteikumi Nr.10	J Darījumu iestāde, atpūtas un/ vai izpriecu, mazstāvu daudzdzīvokļu, savrupmāja (1 vai 2 ģimeņu māja)	12m (2,5st.). akcentiem līdz 15 m	35%	-	9DzS	12m (2,5st.)	25%	1200	
70.	Zemesgabalam Jūrmalā, Oļģerta ielā 8	Oļģerta ielā 8 (13000161110)	01.02.2008. Saistošie noteikumi Nr.15	Jaukta darījumu, atpūtas un dzīvojamā teritorija – J Darījumu iestāde, tirdzniecības un/vai pakalpojumu iestāde, atpūtas un/vai izpriecu iestāde, mazstāvu daudzdzīvokļu māja	12m (2,5st.)	33%	-	9DzS	12m (2,5st.)	20%	1500	
71.	Zemesgabalam Jūrmalā, Alkšņu ielā 30, Alkšņu ielā 29 un Atbalss ielā 1	Alkšņu ielā 30 (13000171606) Alkšņu ielā 29 un Atbalss ielā 1	17.01.2008. Saistošie noteikumi Nr.8	-	-	-	-	10K1	12m (2,5st.)	20%	1500	
72.	Zemesgabalam Jūrmalā, Viņķu ielā 21	13000171106	17.01.2008. Saistošie noteikumi Nr.6	P Savrupmāja	2st., 12 m	9%	-	8DzP	12m (2,5st.)	12%	3000	
73.	Zemesgabalam Jūrmalā, Kapteiņa Zolta ielā 140	13000191802	17.01.2008. Saistošie noteikumi Nr.5	JK Atpūta un ar to saistīts pakalpojumu objekts, savrupmāja	2,5st., 10 m	25%	-	13JDz	10m (2st.)	25%	1500	
2007.gads												

74.	Zemesgabalam Jūrmalā, Dubultu prospektā 101	13000121303	27.12.2007. Saistošie noteikumi Nr.80	Jaukta darījumu, atpūtas un dzīvojamās apbūves teritorija - J Dubultu prospektā 101: Darījumu iestāde; tirdzniecības un/vai pakalpojumu iestāde; atpūtas vai izpriecu iestāde Dubultu prospektā 99, 103, Salacas 5: Darījumu iestāde; tirdzniecības un/vai pakalpojumu iestāde; atpūtas vai izpriecu iestāde, mazstāvu daudzdzīvokļu māja	Dubultu prosp. 101: 10 stāvi/ 32m Dubultu prosp. 99, 103: K – 2 stāvi/ 8m M – 2.5 stāvi/ 12m Salacas 5: 3 stāvi/ 12m	30%-40%	-	9K1	20m (5st.)	30%	Nedalāms z.gab.
75.	Zemesgabalam Jūrmalā, Bulduru prospektā 1	13000071105	06.12.2007. Saistošie noteikumi Nr.78	Jaukta darījumu, atpūtas un dzīvojamās apbūves teritorija - J Darījumu iestāde; atpūtas vai izpriecu iestāde; ārstniecības iestāde; savrupmāja, pansija, īres dzīvoklis	-	20%, 22%	-	6JDz	12m (2,5st.)	25%	1800
76.	Zemesgabalam Jūrmalā, Rembates ielā 2	13000095109	06.12.2007. Saistošie noteikumi Nr.77	Darījumu iestāžu teritorija – D Darījumu iestāde, tirdzniecības un/vai pakalpojumu objekts, sporta būve, dzīvojamā māja	12m (2,5st.)	16%	-	6JD2	12m (2,5st.)	40%	1800
77.	Zemesgabalam Jūrmalā, Caunu ielā 1/3	Caunu ielā 1/3	06.12.2007. Saistošie noteikumi Nr.76	P Savrupmāja (1 un 2 ģimeņu dzīvojamā māja, tirdzniecības un / vai pak. obj., privāts mājas bērnodārzs)	12m (2,5st.)	Caunu 1–15; Caunu 1A-12; Caunu 3 -12; Caunu 3A-12.	-	8DzP	12m (2,5st.)	12%	2200
78.	Zemesgabalam Jūrmalā, Cīruļu ielā 47	13000164703	06.12.2007. Saistošie noteikumi Nr.75	Savrupmāju dzīvojamā teritorija – Dz Savrupmāja, rindu māja; tirdzniecības un/vai pakalpojumu objekts	2 stāvi/ 10m	15% - 25% Tirdzniecības un/vai pakalpojumu objektam – 30%	-	8DzS	12m (2,5st.)	25%	1000
79.	Zemesgabalam Jūrmalā, Dāvja ielā 94	13000173404	06.12.2007. Saistošie noteikumi Nr.74	„Priežu parka” teritorija ar apbūvi - P Savrupmāja, pansija, īres dzīvoklis	12m (2,5st.)	9%	-	8DzP	12m (2,5st.)	12%	3000
80.	Zemesgabalam Jūrmalā, Tirgoņu ielā 9	13000092602	06.12.2007. Saistošie noteikumi Nr.73	Jaukta darījumu, atpūtas un dzīvojamās teritorijas – J Darījumu iestāde, tirdzniecības un/vai pakalpojumu objekts, atpūtas un/vai izpriecu iestāde, mazstāvu daudzdzīvokļu māja, savrupmāja, vasarnīca	2.5 stāvi Koka ēkām – 10m Mūra ēkām – 12m	25%-40%	-	6JDz	12m (2,5st.)	30%	800
81.	Zemesgabalam Jūrmalā, Dzintaru prospektā 41	13000081308	06.12.2007. Saistošie noteikumi Nr.72	JK Savrupmāja	Koka ēkām – 2 stāvi/ 8M	23%-25%	-	6JDz	12m (2,5st.)	25%	1800
82.	Zemesgabalam Jūrmalā, Brīvības prospektā 50	13000084009	06.12.2007. Saistošie noteikumi Nr.71	„Priežu parka” teritorija ar apbūvi – P Savrupmāja	2 stāvi/ 12m	10%	-	4DzP	12m (2,5st.)	12%	3600
83.	Zemesgabalam Jūrmalā, Prīmulu ielā 7	13000190037	06.12.2007. Saistošie noteikumi Nr.70	JK Atpūtas iestāde, savrupmāja	Atpūtas obj. – 3st., 12 m Savrupmāja – 2st., 12 m	Atpūtas obj. – 15%; Savrupmāju: 1841 kv.m. – 12%, 2496 kv.m. – 10%	-	13DzK	10m (2st.)	Atbilstoši TIAN (15%)	1500
84.	Zemesgabalam Jūrmalā, Miera ielā 27A	13000088402	06.12.2007. Saistošie noteikumi Nr.69	Savrupmāju dzīvojamā teritorija – Dz Savrupmāja, divīņu māja	12m (2,5st.)	15%	-	5DzS	12m (2,5st.)	25%	1200
85.	Zemesgabalam Jūrmalā, Kāpu ielā 155/157	13000171401	06.12.2007. Saistošie noteikumi Nr.68	JK Ārstniecības, atpūtas iestāde, savrupmāja	Koka – 2st. bez jumta, 8 m Mūra – 2st. ar jumtu, 12 m Pagalmos ēkas ne augstākas par 8 m	Savrupmājas – 10%; Atpūtas, ārstniecības – 15%	-	9K2	15m (3,5st.)	30%	Nedalāms z.gab.
86.	Zemesgabalam Jūrmalā, Viņķu ielā 32	13000174411	22.11.2007. Saistošie noteikumi Nr.65	P Savrupmāja, privāts mājas bērnodārzs, tirdzniecības un/ vai pak. obj.	2st., 12 m	Līdz 1800 kv.m. – 15%; 2401-4000 kv.m.- 9%	-	8DzP	12m (2,5st.)	12%	3000
87.	Zemesgabalam Jūrmalā, Salaspils ielā 5	13000050607	22.11.2007. Saistošie noteikumi Nr.64	Jaukta darījumu, atpūtas un dzīvojamā teritorija – J Atpūtas un/vai izpriecu iestāde, mazstāvu daudzdzīvokļu māja, savrupmāja, privāts mājas bērnodārzs, telpas individuālā darba vajadzībām, pansija un īres dzīvoklis	Sabiedriskajā m ēkām – 3 stāvi	25%	-	1JDz	12m (2,5st.)	20%	1200

					Savrupmāja – 2 stāvi						
88., 290.	Zemesgabalam Jūrmalā, Puķu ielā 1	13000140901	22.11.2007. Saistošie noteikumi Nr.63	Jauktas atpūtas un dzīvojamās teritorijas Rīgas līča krasta kāpu aizsargjoslā – JK savrupmāja	K – 2 stāvi/ 8m M – 2.5 stāvi/ 10m	12%	-	9DzK	12m (2,5st.)	Atbilstoši TIAN (12%)	5000
89.	Zemesgabalam Jūrmalā, Kāpu ielā 118	13000161108	22.11.2007. Saistošie noteikumi Nr.62	J Darījumu, kultūras iestāde, tirdzniecības un/ vai pak. obj., atpūtas un / vai izpriecu iestāde, savrupmāja, veselības aprūpes iestāde	12m (2,5st.)	38%	-	9DzS	12m (2,5st.)	20%	1500
90.	Zemesgabalam Jūrmalā, Kadiķu ielā 29	13000146220	22.11.2007. Saistošie noteikumi Nr.61	P Savrupmāja (1 vai 2 ģimeņu dzīvojamā māja)	12m (2,5st.)	9%	-	8DzP	12m (2,5st.)	12%	1800
91.	Zemesgabaliem Jūrmalā, Bulduru prospektā 52, Bulduru prospektā 54 un Vidus prospektā 51	Bulduru prospektā 52 (13000072601) Bulduru prospektā 54 (13000072603) Vidus prospektā 51 (13000072607)	22.11.2007. Saistošie noteikumi Nr.60	D Darījumu iestāde, tirdzniecības un/ vai pak. obj., pārvaldes, kultūras iestādes, sporta būve, dzīvoklis, dzīvojamā māja ar iespēju 1.st. izvietot darījumu vai tirdzniec. iestādi	3st., 12 m, bet Bulduru 52 un Vidus 51 līdz 14m un 3,5st.	Bulduru 52 – 68% Bulduru 54, Vidus 51 – 40%	-	6JD2	12m (2,5st.)	40%	1500
92.	Zemesgabalam Jūrmalā, Avenņu ielā 9	13000151402	12.11.2007. Saistošie noteikumi Nr.59	P Savrupmāja	12m (2,5st.)	12%	-	8DzP	12m (2,5st.)	15%	1800
93.	Zemesgabaliem Jūrmalā, Brīvības prospektā 26a un Brīvības prospektā 28a	Brīvības prospektā 26a (13000083724) Brīvības prospektā 28a (13000083721)	12.11.2007. Saistošie noteikumi Nr.57	P Savrupmāja, privāts mājas bērnudārzs, telpas individuāla darba vajadzībām, pansija un īres dzīvoklis	12m (2,5st.)	15%	-	5DzP	12m (2,5st.)	12%	2200
94.	Zemesgabaliem Jūrmalā, Bišu ielā 18 un Bišu ielā 18a	Bišu ielā 18 (13000264804) Bišu ielā 18a	12.11.2007. Saistošie noteikumi Nr.56	K Ārstniecības iestāde, atpūtas iestāde, kultūras iestāde, sporta būve, tirdzniec. un/ vai pakalpojumu objekts, dzīvojamā māja	Ārstniecības, atpūtas, kultūras iestādes, sporta būve, tirdzniec. un/ vai pakalpojumu objekts 4st., 15 m Mazstāvu daudzdzīvokļu mājas 3st., 12 m	35%	-	16K2	12m (2,5st.)	30%	800
95.	Zemesgabalam Jūrmalā, Vēju ielā 5	13000171816	12.11.2007. Saistošie noteikumi Nr.55	J Darījumu, atpūtas un/ vai izpriecu, mazstāvu daudzdzīvokļu māja, savrupmāja	Koka - 2st. bez jumta, 8 m Mūra – 2st. ar jumtu, 12 m	Savrupmāju1201 -1800 kv.m. – 20; 2401-4000 – 10 Pārējiem: 30	-	9DzS	12m (2,5st.)	20%	1500
96.	Zemesgabalam Jūrmalā, Salacas ielā 2	13000121203	12.11.2007. Saistošie noteikumi Nr.54	JK Atpūtas iestāde, savrupmāja, ārstniecības iestāde, sezonas rakstura tirdzniecības un/ vai pak. obj.	Dzīvojamām – 2st. Atpūtas, pak. – 3st. Koka – 2st. bez jumta, 8 m Mūra – 2st. ar jumtu, 12 m	Platībai 1201-1800 = 15%	-	9DzS	12m (2,5st.)	25%	1500
97.	Zemesgabalam Jūrmalā, Iecavas ielā 5	13000121211	12.11.2007. Saistošie noteikumi Nr.53	J Savrupmāja	K – 2 stāvi/ 8m M – 2.5 stāvi/ 12m	25%	-	9DzS	12m (2,5st.)	30%	1200
98.	Zemesgabalam Jūrmalā, Kaugurciems 41	Kauguros, Kaugurciems 41	12.11.2007. Saistošie noteikumi Nr.52	JK Atpūtas iestāde, savrupmāja, ārstniecības iestāde kā palīg izmantošana, sezonas rakstura tirdzniecības un pakalpojumu iestāde	K – 2 stāvi/ 8m M – 2.5 stāvi/ 12m	10%-20%	-	13DzK	10m (2st.)	Atbilstoši TIAN (15%)	1500
99.	Zemesgabalam Jūrmalā, Iecavas ielā 2	13000121103	12.11.2007. Saistošie noteikumi	JK Atpūtas iestāde, savrupmāja, ārstniecības iestāde, sezonas rakstura tirdzniecības un/ vai pakalpojumu objekts.	Koka – 2st. bez jumta, 8m;	Savrupmājai – 10%;	-	9DzK	12m (2,5st.)	Atbilstoši TIAN (15%)	1500

			Nr.51		Mūra – 2st. ar jumtu, 12 m	Atpūtas un pak. obj. – 15%					
100.	Zemesgabalam Jūrmalā, Vienības prospektā 2	13000071605	04.10.2007. Saistošie noteikumi Nr.47	D Darījumu iestāde, tirdzniecības un/ vai pakalpojumu objekts, pārvaldes, kultūras iestāde, sporta būve, dzīvoklis, kā palīgizm.	10st. ar jumta terasi un/ vai torni	40%	-	6K1	20m (5st.)	25%	Nedalāms z.gab.
101.	Zemesgabalam Jūrmalā, Bulduru prospektā 41	13000071704	13.09.2007. Saistošie noteikumi Nr.45	J Viesu nams, viesnīca	2.5 stāvi / 10.5 m	30%	-	6DzS	12m (2,5st.)	20%	1500
102.	Zemesgabalam Jūrmalā, Ausekļa ielā 34A	13000148521	13.09.2007. Saistošie noteikumi Nr.43	P Savrupmāja (1 vai 2 ģimeņu dzīvojamā māja)	12m (2,5st.)	15%	-	8DzP	12m (2,5st.)	25%	1800
103.	Zemesgabalam Jūrmalā, Mežsargu iela 43	13000147015	13.09.2007. Saistošie noteikumi Nr.42	„Priežu parka” rajons ar apbūvi – P Savrupmāja	12m (2,5st.)	9%	-	8DzP	12m (2,5st.)	12%	1800
104.	Zemesgabalam Jūrmalā, Žubītes ielā 55	13000148603	13.09.2007. Saistošie noteikumi Nr.40	P Savrupmāja, tirdzniecības un/ vai pak. obj.	12m (2,5st.)	9%	-	8DzP	12m (2,5st.)	12%	1800
105.	Zemesgabalam Jūrmalā, Rūdolfā Blaumaņa ielā 15	13000101401	30.08.2007. Saistošie noteikumi Nr.36	Jauktas atpūtas un dzīvojamās teritorijas Rīgas līča krasta kāpu aizsargjoslā – JK Atpūtas iestāde, savrupmāja, sezonas rakstura tirdzniecības un/vai pakalpojumu objekts	2.5 stāvi Savrupmājām: K – 2 stāvi/ 8m M – 2 stāvi/ 12m	15%-20%	-	6JDz	12m (2,5st.)	20%	1200
106.	Zemesgabalam, Jūrmalā Ceriņu ielā 4	13000101304	30.08.2007. Saistošie noteikumi Nr.35	J – savrupmāja	Koka ēkām – 2 stāvi / 8m Mūra ēkām – 2.5 stāvi / 8m	28%	-	6JDz	12m (2,5st.)	20%	1200
107.	Zemesgabalam Jūrmalā, Skolotāju ielā 3	13000141007	09.08.2007. Saistošie noteikumi Nr.31	Jauktas atpūtas un dzīvojamās teritorijas Rīgas līča krasta kāpu aizsargjoslā – JK Atpūtas iestāde, savrupmāja	2 stāvi/ 10m	15%	-	9DzK	12m (2,5st.)	Atbilstoši TIAN (12%)	5000
108., 329.	Zemesgabalam Jūrmalā, Pļaviņu ielā 3	13000211103	09.08.2007. Saistošie noteikumi Nr.30	Jaukta darījumu, atpūtas un dzīvojamā teritorija – J Darījumu iestāde, tirdzniecības un/vai pakalpojumu iestāde, rindu māja	2.5 stāvi/ 12m	35%	-	12JDz	15m (3,5st.)	30%	1200
109.	Zemesgabalam Jūrmalā, Kāpu ielā 115	13000160307	09.08.2007. Saistošie noteikumi Nr.29	JK Savrupmāja, atpūtas iestāde	Koka – 2st. bez jumta, 8m Mūra – 2st. ar jumtu, 12 m	Savrupmājai – 10%; Atpūtas – 15%	-	9DzK	12m (2,5st.)	Atbilstoši TIAN (12%)	5000
111.	Zemesgabalam Jūrmalā, Miera ielā 14	13000084507	09.08.2007. Saistošie noteikumi Nr.27	„Priežu parka” rajons ar apbūvi – P Savrupmāja	2 stāvi/ 12m	12%	-	5DzP	12m (2,5st.)	12%	2200
112.	Zemesgabalam Jūrmalā, Matrožu ielā 3	13000022208	09.08.2007. Saistošie noteikumi Nr.26	P Savrupmāja	12m (2,5st.)	9%	-	2DzP	12m (2,5st.)	12%	2200
113.	Z.gab. Jūrmalā, Zaķu ielā 3	13000050805	09.08.2007. Saistošie noteikumi Nr.25	„Priežu parka” rajons ar apbūvi – P Savrupmāja	2.5 stāvi/ 12m	12%	-	1DzP2	12m (2,5st.)	12%	1200
115.	Z.gab. Jūrmalā, Viņķu ielā 26	13000174115	09.08.2007. Saistošie noteikumi Nr.18	Savrupmāju dzīvojamās teritorijas- Dz savrupmāja	2 stāvi/ 10m	15%-25%	-	8DzS	12m (2,5st.)	25%	1000
116.	Z.gab., Jūrmalā Jūras ielā 49	13000091703	21.06.2007. Saistošie noteikumi Nr.14	JK Atpūtas iestāde, ārstniecības iestāde, kā palīgizmantošana, sezonas rakstura tirdzniecības un/ vai pak. objekts	Ēkas projektējamās nepārsniedzot esošo ēku augstumu: 6st., 20,85m (zona A) 3-5st., 12-18,60m (zona B)	24,2%	-	6JDzK	12m (2,5st.)	25%	5000
117.	Z.gab., Jūrmalā Viršu ielā 15	13000149104	21.06.2007.	P Savrupmāja	12m (2,5st.)	9%	-	8DzP	12m (2,5st.)	12%	1800

			Saistošie noteikumi Nr.12								
118.	Zemesgabalam Jūrmalā, Kaugurciema ielā 36	13000191703	25.01.2007. Saistošie noteikumi Nr.5	JK Savrupmāja	Koka ēkām – 2 stāvi/ 8m Mūra ēkām – 2.5 stāvi/ 12m	20%	-	13DzK	10m (2st.)	Atbilstoši TIAN (15%)	1500
119.	Zemesgabalam Jūrmalā, Rubeņu ielā 102a	13000216005	25.01.2007. Saistošie noteikumi Nr.4	„Priežu parka” rajons ar apbūvi – P Savrupmāja; atsevišķā zemesgabalā - tirdzniecības un/vai pakalpojumu objekts	2 stāvi/ 10m	Rubeņu iela 102A – 15% Rubeņu iela 102c – 8%	-	8DzP	12m (2,5st.)	15%	2200
120.	Zemesgabalam Jūrmalā, Gulbju ielā 4	13000152412	25.01.2007. Saistošie noteikumi Nr.3	P Savrupmāja (1 vai 2 ģimeņu dzīvojamā māja)	12m (2,5st.)	9%	-	8DzP	12m (2,5st.)	12%	3600
121.	Zemesgabalam Jūrmalā, Kāpu ielā 55a	13000140410	12.01.2007. Saistošie noteikumi Nr.1	JK Savrupmāja	Koka – 2st. bez jumta, 8 m Mūra – 2st. ar jumtu, 12 m	15%	-	9DzK	12m (2,5st.)	Atbilstoši TIAN (12%)	5000
122.	Zemesgabali Jūrmalā, Amulas ielā 2, Ventas ielā 1A, Jaundubulti 0102 un Jaundubulti 0104	Amulas ielā 2 (13000111313) Ventas ielā 1A (13000111314) Jaundubulti 0102 un Jaundubulti 0104	21.06.2007. Saistošie noteikumi Nr.15	Jaukta atpūtas un dzīvojamā teritorija Rīgas līča aizsargjoslā - JK Atpūtas iestāde, ārstniecības iestāde, sezonas rakstura tirdzniecības un/vai pakalpojumu objekts Ventas ielā 1a papildus savrupmāja	3 stāvi Amulas ielā 2 stāvi Ventas ielā	10%-35%	-	9DzS 9K2 9D2 6D2 9JD1	15m (3,5st.)	25% 30%	1200 5000
123.	Teritorijai Jūrmalā, starp Dzintaru prospektu, Gulbenes ielu, Piebalgas ielu un Piestātnes ielu	Dzintaru prospektā 36 (13000081605) Dzintaru prospektā 38, Dzintaru prospektā 40	12.11.2007. Saistošie noteikumi Nr.58	Jaukta darījumu, atpūtas un dzīvojamā teritorija – J Darījumu iestāde, tirdzniecības un/vai pakalpojumu objekts, atpūtas un/vai izpriecu iestāde, mazstāvu daudzdzīvokļu māja, pansija un īres dzīvoklis, savrupmāja	Sab. iestādēm: 3 stāvi Mazst. Daudzdzīv. Dzīv. mājai: 3.5 stāvi Savrupmājai: 2 stāvi/ 12m	Apvienotam z/g: 40% Savrupmājām: 8%-20%	-	6JDz	12m (2,5st.)	30%	1800
2008.gads (+daži 2007.g., 2006.g.)											
124.	Zemesgabalam Jūrmalā, Slokas ielā 101	13000131119	13.02.2008. Saistošie noteikumi Nr.23	P Savrupmāja, vasarnīca, palīgizmantošana	12m (2,5st.)	12%	-	8DzP 8D3	12m (2,5st.)	3% 12%	1500
125.	Zemesgabalam Jūrmalā, Rēzeknes pulka ielā 9	13000076103	13.02.2008. Saistošie noteikumi Nr.22	Jaukta darījumu, atpūtas un dzīvojamā teritorija – J Mazstāvu daudzdzīvokļu māja (z/g nr.1), savrupmāja (z/g Nr.2)	Z/g Nr.1 – 3 stāvi/ 12m Z/g Nr.2 – 2 stāvi/ 12m	Z/g nr.1 – 40% Z/g nr.2 – 15%	-	4DzM	15m (3,5st.)	30%	1800
126.	Zemesgabalam Jūrmalā, Grāvju ielā 38	13000147213	08.05.2008. Saistošie noteikumi Nr.34	P Savrupmāja, vasarnīca, palīgizmantošana	12m (2,5st.)	Grāvju 38 – 15; Ģertrūdes pr. 25 - 15	-	8DzS	12m (2,5st.)	25%	1000
127.	Zemesgabalam Jūrmalā, Kāpu ielā 120	13000171811	12.03.2008. Saistošie noteikumi Nr.21	J Mazstāvu daudzdzīvokļu māja	2st. ar mansardu	40%	-	9DzS	12m (2,5st.)	20%	1500
128.	Zemesgabalam Jūrmalā, Kāpu ielā 89	13000160702	24.04.2008. Saistošie noteikumi Nr.31	JK Savrupmāja DP Dabas pamatnes teritorija (gājēju takas, skatu laukums, atpūtas zonas)	Koka – 2st. bez jumta, 8 m; Mūra – 2st. ar jumtu, 12 m	15%	-	9DzK	12m (2,5st.)	Atbilstoši TIAN (12%)	5000
129.	Zemesgabalam Jūrmalā, Dārzu ielā 7	13000142241	22.05.2008. Saistošie noteikumi Nr.35	J Darījumu iestāde, atpūtas un/ vai izpriecu iestāde, privāts mājas bērnudārzs, pansija un īres dzīvoklis, mazstāvu daudzdzīvokļu māja, savrupmāja, apstādījumu ierīkošana, inženiertehniskās apgādes tīklu un būvju izvietojumam, transportlīdz. stāvvietu ierīkošanai, piebrauktuves izbūvei.	Mūra ēkām 2st. ar jumtu, 12 m; Koka ēkām 2st. ar jumtu, 10 m	Darījumu, atpūtas un pārējām iestādēm 40%; Mazstāvu daudzdzīvokļu ēkai 40%; Savrupmājai 10%	-	9JDz	12m (2,5st.)	20%	1200

130.	Zemesgabalam Jūrmalā, „Slokas darījumu parks” Graudu ielā 4	13000230210	22.05.2008. Saistošie noteikumi Nr.36	D Darījumu iestāde, tirdzniecības un pakalpojumu obj., dzīvojamā māja	Darījumu iestādēm 3st. ar jumtu, dzīvojamām mājām 2st. ar jumtu, 12 m	Savrupmāju apbūvei: Graudu 4-20%; Graudu 4A-20%; Graudu 4B-20%; Graudu 4C-10%; Graudu 4D-15%; Graudu 4E-15%; Rindu apbūvei: 30% Darījumu iestādes: 40%		18D7	12m (2,5st.)	Atbilstoši TIAN (12%)	5000
131.	Zemesgabalam Jūrmalā, Gulbju ielā 2	13000152501	05.06.2008., Saistošie noteikumi Nr.38	P Savrupmāja, pansija un īres dzīvoklis, atpūtas iestāde	2st., 12 m	Gulbju 2 – 9% Dagnijas 1 – 12%		8DzP	12m (2,5st.)	12%	3600
132.	Zemesgabalam Jūrmalā, Pils ielā 1	13000101601	05.06.2008., Saistošie noteikumi Nr.39	Sabiedrisko iestāžu teritorija – S Pārvaldes, reliģijas, izglītības, kultūras, zinātnes, ārstniecības un atpūtas, sociālās aprūpes iestāde, sporta būve Rīgas līča piekrastes krasta kāpu aizsargjosla bez apbūves – (PK) Labiekārtojums, pagaidu būves: ģērbtuvēs, wc, dušas; glābšanas stacija	3.5 stāvi 12m Atsevišķu ēku un būvju elementu izvirzījums virs 12m, bet ne augstāk par Dubultu ev. lut. baznīcas torni	40%		6SA2	20m (5st.)	30%	5000
133.	Zemesgabaliem Jūrmalā, Tallinas ielā 35 un Tallinas ielā 37	Kauguros, Tallinas ielā 35 un Tallinas ielā 37 (13000203205)	05.06.2008., Saistošie noteikumi Nr.40	DzD Dzīvojamā māja, sabiedriskā iestāde, darījumu iestāde	Daudzstāvu – 12st.; Mazstāvu – 4st.; Darījumu – 4st.; Sabiedriskām – 4st.	Daudzstāvu – 30%; Mazstāvu – 30%; Darījumu – 40%; Sabiedriskām – 35%	-	12DzD	37m (10st.)	30%	3000
134.	Zemesgabalam Jūrmalā, Bulduru prospektā 67	13000043002	03.07.2008. SN Nr.41	„Priežu parka” rajons ar apbūvi - P	2 stāvi / 8m	15%	-	3DzS	12m (2,5st.)	20%	2200
135.	Zemesgabalam Jūrmalā, Cīruļu ielā 51	13000173905	03.07.2008. SN Nr.42	„Priežu parka” rajons ar apbūvi –P	2 stāvi / 12 m	Cīruļu 51 un 51a – 12% Īves 6 – 15%	-	8DzP	12m (2,5st.)	12%	1800
136.	Zemesgabaliem Jūrmalā, Dzintaru prospektā 9 un Dzintaru prospektā 11	Dzintaru prospekts 9 (13000081103) un Dzintaru prospekts 11 (13000081104)	03.07.2008. SN Nr.43	Jauktas atpūtas un dzīvojamās teritorijas Rīgas līča krasta kāpu aizsargjoslā – JK; Dabas pamatne – DP(M)	Dzintaru prospekts 9: 2.5 stāvi/ 12 m Dzintaru prospekts 11: 2.5 – 9 stāvi/ 12m – 31.3m	Dzintaru prospekts 9 15% Dzintaru prospekts 11 – 30%	-	6JD2	20m (5st.)	30%	1800
137.	Zemesgabalam Jūrmalā, Ērgļu ielā 6	Majoros, Ērgļu ielā 6 (13000092002)	03.07.2008. SN Nr.44	Darījumu iestādes Mazstāvu daudzdzīvokļu apbūve Savrupmāju apbūve	2.5 stāvi/ 12m	10%-40%	-	6JDz	12m (2,5st.)	30%	800
138.	Zemesgabalam Jūrmalā, Ganību ceļš 5	Bulduri, Ganību ceļš 5 (13000077809)	03.07.2008. SN Nr.45	S Kultūras iestāde, zinātnes iestāde, ārstniecības un atpūtas iestāde, sporta būve, dzīvojamā māja	Sabiedrisko iestāžu un darījumu ter. apbūve – 3 ar jumtu; Savrupmāja – 2st. ar jumtu; Rindu māja - 2st. ar jumtu, 12 m	Sabiedrisko iestāžu un darījumu ter. apbūve – 30; Savrupmāja – 15; Rindu māja - 15	-	4JDz	12m (2,5st.)	25%	2200
139.	Zemesgabalam Jūrmalā, Jaunā ielā 64	13000097402	03.07.2008. SN Nr.46	S Izglītības, kultūras, zinātnes, ārstniecības un atpūtas iestāde, jahtu osta-laivu piestātne, dzīvojamā māja, apstādījumu ierīkošana, inženiertehniskās apgādes tīklu un būvju izvietošana, transportlīdzekļu stāvvietu ierīkošanai, piebrauktuves izbūvei, palīgizmantošanai.	Sab. iestāžu apbūvei – 3st. ar jumtu; Dzīvojamai – 2st. ar jumtu, 12 m	Sab. iestāžu apbūvei - 40; Dzīvojamai 801-1200 kv.m. – 25, 2400-4000 – 10;	-	5JDZ 5D3	12m (2,5st.)	30%	1800
140.	Zemesgabalam Jūrmalā, Kaugurciems 4	Kauguri, Kaugurciems 4	03.07.2008. SN Nr.47	JK Savrupmāja	Koka ēkām – 2 stāvi/ 8m Mūra ēkām – 2.5 stāvi/ 12m	Kaugurciems 4 - 10%, Kaugurciems 4a - 15%	-	13DzK	10m (2st.)	Atbilstoši TIAN (15%)	1500

141.	Zemesgabalam Jūrmalā, Kaugurciema ielā 39	13000191701	03.07.2008. SN Nr.48	JK Savrupmāja	Koka ēkām – 2 stāvi/ 8m Mūra ēkām – 2.5 stāvi/ 12m	12%	-	13DzK	10m (2st.)	Atbilstoši TIAN (15%)	1500
142.	Zemesgabalam Jūrmalā, Kāpu ielā 33	13000140701	03.07.2008. SN Nr.49	JK Atpūtas iestāde, savrupmāja, vienas ģimenes dzīvojamā māja, vasarnīca, ārstniecības iestāde, sezonas rakstura tirdziniec. un/ vai pak. obj.	Mūra – 2st. ar jumtu, 12 m; Koka – 2st. ar jumtu, 10 m	Kāpu 33: Atpūtas un sezonas rakstura iestādes – 15%; Savrupmāju – 10% Magoņu 1: Atpūtas un sezonas rakstura iestādes – 6%; Savrupmāju – 6%	-	9DzK	12m (2,5st.)	Atbilstoši TIAN (12%)	5000
143.	Zemesgabaliem Jūrmalā, Kreimeņu ielā 1 un Kreimeņu ielā 3	Kreimeņu iela 1 (13000191217) un Kreimeņu iela 3 (13000191214)	03.07.2008. SN Nr.50	J Darījumu, kultūras iestāde, tirdzniecības un/ vai pak. obj., atpūtas un/ vai izpriecu iestāde, ārstniecības iestāde, mazstāvu daudzdzīvokļu māja – rindu māja, savrupmāja	Savrupmāju – 2st.; Rindu māju – 2st. ar jumtu; Darījumu, atpūtas – 3st.	Savrupmāju: Kreimeņu 3 – 20%; Kreimeņu 1 – 10%; Kreimeņu 1A – 15%; Lefkoju 6 – 10%; Lefkoju 8 – 10% Darījumu, atpūtas – 30%; Rindu māju – 30%	-	13DzS	12m (2,5st.)	20%	1500
144.	Zemesgabalam Jūrmalā, Mārupes ielā 8A	13000051305	03.07.2008. SN Nr.51	„Priežu parka” rajons ar apbūvi – P Dzīvojamā māja	12m (2,5st.)	10%	-	1DzP2	12m (2,5st.)	12%	1500
145.	Zemesgabalam Jūrmalā, Medņu ielā 74	13000173703	03.07.2008. SN Nr.52	P Savrupmāja, tirdzniecības un/ vai pak. obj.	2st., 12 m	Medņu 74 – 12%; Medņu 74A – 9%; Cīruļu 73 – 9%	-	8DzP	12m (2,5st.)	12%	2200
146.	Zemesgabalam Jūrmalā, Melložu prospektā 19A	13000142242	03.07.2008. SN Nr.53	J Darījumu iestāde, atpūtas un/ vai izpriecu iestāde, privāts mājas bērnudārzs, pansija un īres dzīvoklis, mazstāvu daudzdzīvokļu māja, savrupmāja, apstādījumu ierīkošana, inženiertehniskās apgādes tīklu un būvju izvietošana, transportlīdzekļu stāvvietu ierīkošana, piebrauktuves izbūve	Koka – 2st. ar jumtu, 8 m Mūra – 2st. ar jumtu, 12 m	Darījumu, atpūtas – 40; Mazstāvu daudzdz. – 40; Savrupmāju - 10	-	9JDz	12m (2,5st.)	20%	1200
147.	Zemesgabalam Jūrmalā, Mērsraga ielā 7	13000201009	03.07.2008. SN Nr.54	Darījumu iestāžu teritorija – D Darījumu iestādes, tirdzniecības un/vai pakalpojumu iestāde, kultūras, zinātnes, pārvaldes iestāde, sporta būve, daudzstāvu daudzdzīvokļu māja, autostāvvietu, garāža	4 stāvi dzīvojamai ēkai 6 stāvi darījumu ēkai	40%	-	12JD1	20m (5st.)	30%	3000
148.	Zemesgabalam Jūrmalā, Noliktavas ielā 3	13000150906	03.07.2008. SN Nr.55	„Priežu parka” rajons ar apbūvi – P Savrupmāja	2 stāvi/ 12m	6%-12%	-	8DzP	12m (2,5st.)	12%	3000
149.	Zemesgabalam Jūrmalā, Parka ielā 2	13000102109	03.07.2008. SN Nr.56	JK Atpūtas iestāde, savrupmāja, vasarnīca, ārstniecības iestāde, sezonas rakstura tirdzniecības un/ vai pak. obj.	Koka – 2st. bez jumta, 8 m Mūra – 2st. ar jumtu, 12m Atpūtas, pak. obj. – 3st.	Parka 2 - savrupmājai – 24%; atpūtas, pak. – 24%. Parka 2A – savrupmājai – 20; atpūtas, pak. – 15%	-	6JDz	12m (2,5st.)	20%	1200
150.	Kvartālam Jūrmalā, starp Pērkona ielu, Viestura ielu, Vienības prospektu un Lielupi	Bulduri, Pērkona iela, Viestura iela, Vienības prospekts, Lielupe	03.07.2008. SN Nr.57	Darījumu iestāžu teritorija – D Darījumu iestāde, tirdzniecības un/vai pakalpojumu iestāde, pārvaldes, kultūras, zinātnes iestāde, sporta būve, dzīvojamā māja Sabiedrisko iestāžu teritorija – S Pārvaldes, izglītības, kultūras, zinātnes, ārstniecības un atpūtas, sociālās aprūpes iestāde, sporta būve, jahtu osta, dzīvojamā māja, atpūtas un/vai izpriecu iestāde, darījumu iestāde	3-21 stāvs	Viestura iela 22: 75% Viestura iela 24: 58% Vienības prospekts 36: 53%	-	4JD1	20m (5st.)	40%	3000
151.	Z.gab. Jūrmalā, Piekrastes ielā 44	13000153007	03.07.2008. SN Nr.58	J Apstādījumu ierīkošana, inženiertehniskās apgādes tīklu un būvju izvietošana, inženiertehnisko komunikāciju objekts, automašīnu novietošana Ja zemesgab. netiek dalīts: darījumu iestāde, tirdziniec. un/ vai pak. obj., atpūtas un/ vai izpriecu iestāde, ārstniecības iestāde, mazstāvu daudzdzīvokļu māja, savrupmāja, pansija un īres dzīvoklis, sezonas rakst. tirdziniec. obj.	Darījumu, atpūtas – 3st.; Mazstāvu daudzdz. – 3st.;	Darījumu, atpūtas – 40%; Mazstāvu daudzdz. – 40%; Savrupmājai	-	8DzS	12m (2,5st.)	25%	1500

				Ja zemesgab. tiek dalīts: savrupmāja DP Izdalītas: Lielupes palienes vides saglabāšanas josla, Pilsētas mežu, mežparku un parkmežu vides saglabāšanas josla, Apstādījumi I Iela, inženiertehniskās apgādes tīkli un būves	Savrupmājai – 2st., 12 m	801-1200 kv.m. – 25, 1201-1800 kv.m. – 20%					
152.	Z.gab. Jūrmalā, Rubeņu ielā 24	13000151303	03.07.2008. SN Nr.59	P Savrupmāja, inženiertehniskās apgādes tīklu un būvju izvietošana, transportlīdzekļu stāvvietu ierīkošana	2st., 12 m	15%	-	8DzP	12m (2,5st.)	12%	1800
153.	Z.gab. Jūrmalā, Slokas ielā 45	13000103518	03.07.2008. SN Nr.60	D Darījumu iestāde, tirdzniec. un/ vai pak. obj., pārvaldes, kultūras, reliģiska, zinātnes iestāde, sporta būve, dzīvoklis, dzīvojamā māja, apstādījumu ierīkošana, inženiertehniskās apgādes tīklu un būvju izvietošana, inženiertehnisko komunikāc. obj., automašīnu novietošana	Darījumu iestādei – 3-12st. Daudzst. mājai – 4st.	40%	-	7JD	20m (5st.)	40%	3000
154.	Z.gab. Jūrmalā, Vasaras ielā 72	13000145509	03.07.2008. SN Nr.61	P Savrupmāja, vasarnīca I Iela, piebraucamais ceļš, gājēju ielas, inženiertehniskās apgādes tīkli un būves, pagaidu būve	2st., 12 m	12%	-	8DzP	12m (2,5st.)	12%	3600
155.	Zemesgabali Jūrmalā, Vidus prospektā 40 un Meža prospektā 43	13000073601	03.07.2008. SN Nr.62	D Darījumu iestāde, tirdzniecības un/ vai pak. obj., pārvaldes, kultūras iestāde, sporta būve, dzīvoklis, kā palīgizm., dzīvojamā māja	12m (2,5st.)	Darījumu – 40%; Mazstāvu – 40%; Savrupmāja – 10% (ja visā terit. attīsta savrupm.)	-	6JD2	12m (2,5st.)	40%	1500
156.	Z.gab. Zigfrīda Meierovica prospektā 1	13000101607	03.07.2008. SN Nr.63	S Ārstniecības un atpūtas iestāde, dzīvojamā māja, vasarnīca, pārvaldes, izglītības, kultūras iestāde, zinātnes iestāde, ārstniecības un atpūtas iestāde, sociālās aprūpes iestāde, sporta būve, tirdzniecības un/ vai pak. obj., sabiedriska garāža, mazstāvu daudzdzīvokļu māja	Z.Meir. 1 – 2st. ar jumtu, koka – 8m, mūra-10m; Z. Meir. 1A – 3st., 12 m; Z. Meir. 1B – 2st. ar jumtu, 12 m	Z.Meir. 1 – 6%; Z. Meir. 1A – 35%; Z. Meir. 1B – 30%	-	6JDzK 6SA2	12m (2,5st.) 15m (3,5st.)	25% 30%	3000
157.	Zemesgabaliem Jūrmalā, Zīlīšu ielā 4 un Skultes ielā 3	Zīlīšu iela 4 (13000050704) Skultes iela 3 (13000050702)	03.07.2008. SN Nr.64	P Savrupmāja, telpas individuāla darba vajadzībām, inženiertehniskās apgādes tīklu un būvju izvietošana, transportlīdzekļu stāvvietu ierīkošana, piebrauktuves	2st., 12 m	3601-4000 kv.m. – 9; Virs 4000 kv.m - 6	-	1DzP2	12m (2,5st.)	12%	1500
158.	Zemesgabalam Jūrmalā, Babītes ielā 5A	Babītes iela 5A (13000061205)	17.07.2008. SN Nr.65	Darījumu iestāžu teritorija (D) Darījumu iestāde, tirdzniecības un/vai pakalpojumu iestāde, pārvaldes, kultūras, zinātnes, sporta iestāde; Dzīvojamā māja	Darījumu: 5-6 stāvi Dzīvojamai: 4 stāvi	40%	-	1JD1	20m (5st.)	40%	3000
159.	Zemesgabalam Jūrmalā, Jūras ielā 7	13000091402	17.07.2008. SN Nr.66	JK Atpūtas iestāde, savrupmāja, ārstniecības iestāde, sezonas rakstura tirdzniecības un pakalpojumu objekts	12m (2,5st.)	23%	-	6JDzK	12m (2,5st.)	25%	5000
160.	Zemesgabalam Jūrmalā, Pulkveža Brieža ielā 38	13000123215	17.07.2008. SN Nr.67	„Priežu parka” rajons ar apbūvi –P Savrupmāja,	2 stāvi/ 12m	9%	-	8DzP	12m (2,5st.)	12%	3600
161.	Zemesgabalam Jūrmalā, Dzintaru prospektā 24	13000081506	21.07.2008. SN Nr.69	Darījumu iestāžu teritorija – D Darījumu iestāde, tirdzniecības un pakalpojumu objekts, kultūras iestāde, sporta būve, zinātnes iestāde, mazstāvu daudzdzīvokļu māja	Mazstāvu daudzdzīvokļu – 3 stāvi; citiem objektiem – 2 stāvi K – 8m M – 12m	40%	-	6JDz	12m (2,5st.)	30%	1800
162.	Zemesgabalam Jūrmalā, Slokas ielā 70	13000103621	21.07.2008. SN Nr.70	D Darījumu iestāde, tirdzniec. un/ vai pak. obj., pārvaldes, kultūras, reliģiska, zinātnes iestāde, sporta būve, dzīvoklis, dzīvojamā māja, apstādījumu ierīkošana, inženiertehniskās apgādes tīklu un būvju izvietošana, inženiertehnisko komunikāc. obj., automašīnu novietošana	Slokas 70 – 5st.; Slokas 70a – 6st.; Slokas 70b – 8st.	Slokas 70 – 40%; Slokas 70a – 40%; Slokas 70b – 30%	-	7JD	20m (5st.)	40%	3000
163.	Zemesgabalam Jūrmalā, Mētru ielā 15	13000148904	07.08.2008. SN Nr.72	P Savrupmāja, vasarnīca, privāts mājas bērnudārzs, palīgizmantošana	12m (2,5st.)	10%	-	8DzP	12m (2,5st.)	12%	1800
164.	Zemesgabalam Jūrmalā, Rubeņu ielā 92	13000174201	07.08.2008. SN Nr.73	-	-	-	-	8DzP	12m (2,5st.)	12%	3000

165.	Zemesgabalam Jūrmalā, Slokas ielā 100	13000149304	21.08.2008. SN Nr.75	P Savrupmāja, vasarnīca, palīgizmantošana	12m (2,5st.)	10%	-	8DzP	12m (2,5st.)	12%	3600
166.	Zemesgabaliem Jūrmalā, Raga ielā 1, Dzintari 51F, Kaugurciems 1103, Jaunķemeri 0402 daļai un Raga ielai	Raga ielā 1 (13000191101) Dzintari 51F, Kaugurciems 1103, Jaunķemeri 0402 daļa, Raga iela	21.08.2008. SN Nr.77	K Ārstniecības iestāde, atpūtas, kultūras, darījumu iestāde, viesnīca, sporta būve, tirdzniecības un/ vai pak. obj. DP: PJ (Rīgas jūras līča piekrastes jūras aizsargjosla) Gājēju takas, pagaidu būves (ģērbtuves, WC, dušas) PK (Rīgas jūras līča piekrastes krasta kāpu aizsargjosla bez apbūves) Gājēju takas, pagaidu būves, vieglas konstrukcijas kafējnīcu un nomas punktu, apgaismojumu gar gājēju izejām, soliņus, atkritumu urnas, informācijas zīmes un norādes I Iela, t.sk. gājēju, piebraucamais ceļš, laukums, inženiertehniskās apgādes tīkli un būves, t.sk. jūras ūdens sūkņu stacija	Rekonstruējama sanatorijas kompleksam 8st. ar jumtu un/ vai torni, nepārsniedzot 12st. augstumu. Daudzstāvu autostāvvietai, SPA un pak. kompleksam 3st.	35%	-	14D1 14K1 8DzP	20m (5st.)	30%	Nedalāms z.gab.
167.	Z.gab. Jūrmalā, Avenu ielā 13	13000151306	04.09.2008., SN Nr.9	„Priežu parka” rajons ar apbūvi (P)	12m (2,5st.)	12%	-	8DzP	12m (2,5st.)	12%	1800
168., 325.	Zemesgabalam Jūrmalā, 20.līnijā 2	13000042102	21.12.2006. Saistošie noteikumi Nr.32	P Savrupmāja	2st., 12 m	9,5%	-	3DzS	12m (2,5st.)	20%	2200
169.	Zemesgabali Jūrmalā, Eduarda Veidenbauma ielā 2 un Gulbju ielā 91	Eduarda Veidenbauma ielā 2 (13000216025) Gulbju ielā 91 (13000216002)	21.06.2007. Saistošie noteikumi Nr.9	P Savrupmāja, privāts mājas bērnudārzs, telpas individuāla darba vajadzībām, pansijas un īres dzīvokļi	12m (2,5st.)	9%	-	8DzP	12m (2,5st.)	15%	2200
170.	Zemesgabalam Jūrmalā, Skautu ielā 14/16	13000173706	17.01.2008. Saistošie noteikumi Nr.7	„Priežu parka” rajons ar apbūvi – P Savrupmāja	2 stāvi/ 12 m	9%	-	DzP	12m (2,5st.)	12%	1500
171.	Zemesgabalam Jūrmalā, Mārupes ielā 2A	13000050312	16.10.2008., SN Nr.83	„Priežu parka” rajons ar apbūvi – P Savrupmāja	2.5 stāvi/ 12m	15%	-	1DzP2	12m (2,5st.)	12%	3600
172.	Zemesgabalam Jūrmalā, Pulkveža Brieža ielā 40	13000123214	16.10.2008., SN Nr.84	„Priežu parka” rajons ar apbūvi – P Savrupmāja	12m (2,5st.)	10%	-	8DzP	12m (2,5st.)	12%	2200
173.	Zemesgabalam Jūrmalā, Rudzu ielā 2	13000130601	16.10.2008., SN Nr.85	Savrupmāju dzīvojamā teritorija – Dz Savrupmāja, rindu māja, vasarnīca, apstādījumi, inženierkomunikācijas, autostāvvietas, piebrauktuve Dabas pamatnes teritorija – DP Rekreācija, labiekārtojums	12m (2,5st.)	12%	-	8DzS	12m (2,5st.)	25%	2200
174.	Zemesgabalam Jūrmalā, Tallinas ielā 26	13000205302	16.10.2008., SN Nr.86	Daudzstāvu dzīvojamās teritorijas – DzD Dzīvojamā māja, vietējas nozīmes sabiedriska iestāde, darījumu iestāde	Daudzstāvu daudzdzīvokļu mājai: 12 stāvi Mazstāvu daudzdzīvokļu mājai, darījumu un sab. iestādei: 4 stāvi	Dzīv. mājām: 30% Darījumu iestādēm: 40% Sab. iestādēm: 35%	-	12DzD	37m (10st.)	30%	2200
175.	Zemesgabalam Jūrmalā, Cīruļu ielā 37	13000164742	30.10.2008., SN Nr.88	P Savrupmāja, vasarnīca, palīgizmantošana	12m (2,5st.)	12%	-	8DzP	12m (2,5st.)	12%	1200
176.	Zemesgabalam Jūrmalā, Muižas ielā 22A	13000076915	30.10.2008., SN Nr.89	Jaukta darījumu, atpūtas un dzīvojamā teritorija – J Darījumu iestāžu un komerciāla rakstura ēka: viesnīca, atpūtas iestāde; dzīvojamā māja: mazstāvu daudzdzīvokļu māja, rindu māja, savrupmāja, vasarnīca	Darījumu ēkām – 3 stāvi/ 12m Dzīv. ēkām – 2.5 stāvi/ 12m	25%-30%	-	4JDz	12m (2,5st.)	40%	Z.gab. ir nedalāms
177.	Zemesgabalam Jūrmalā, Turaidas ielā 1	13000091901	30.10.2008., SN Nr.90	-	-	-	-	6SA1	Nenosaka	40%	
178.	Zemesgabaliem Jūrmalā, Bulduru prospektā 160, Bulduru prospektā 162,	Bulduru prospektā 160 (13000021401) Bulduru prospektā 162,	09.08.2007. Saistošie noteikumi Nr.32	PK, P Savrupmāja (1 vai 2 ģimeņu dzīvojamā māja)	12m (2,5st.)	4,7%	-	3DzP 3D1	12m (2,5st.)	12%	3600

	Bulduru prospektā 164, Meža prospektā 151, Meža prospektā 153	Bulduru prospektā 164, Meža prospektā 151, Meža prospektā 153									
179.	Teritorijai Dzintaros starp Meža prospektu, Edinburgas prospektu, Indras ielu un Krišjāņa Barona ielu	Dzintaros, teritorijai starp Meža prospektu, Edinburgas prospektu, Indras ielu un Krišjāņa Barona ielu	30.08.2007. Saistošie noteikumi Nr.37	-	-	-	-	6D2	4m	Nav noteikts	Nedalāms z.gab.
180.	Zemesgabali Jūrmalā, Bulduru prospektā 17, Bulduru prospektā 19 un Bulduru prospektā 21	Bulduru prospektā 17 (13000071203) Bulduru prospektā 19 (13000071301) Bulduru prospektā 21 (13000071302)	13.09.2007. Saistošie noteikumi Nr.44	JK Bulduru 21 – mazstāvu daudzdzīvokļu māja Bulduru 19 – sporta un atpūtas komplekss Bulduru 17 – darījumu iestāde, tirdzniec., pak. objekts, atpūtas un izpriecu iestāde, sporta būve, mazstāvu daudzdzīvokļu, privāts mājas bērnu dārzs, pansija, Īres dzīvoklis, rindu māja	Bulduru 21 – 3st. ar jumtu, 13 m Bulduru 19 – 3st. ar jumtu, 13 m Bulduru 17 – 3st., 13 m	Bulduru 21 – 40% Bulduru 19 – 40% Bulduru 17 – 40%, rindu mājai līdz 35%	-	6JDz	12m (2,5st.)	25%	1800
181.	Zemesgabaliem starp Kolkas ielu, Jaunķemeru ceļu, teritorijai piegulošo meža teritoriju un Jūrmalas pilsētas un Lapmežciema pagasta administratīvo robežu	Jaunķemeros, Zemesgabali starp Kolkas ielu, Jaunķemeru ceļu, teritorijai piegulošo meža teritoriju un Jūrmalas pilsētas un Lapmežciema pagasta administratīvo robežu	13.09.2007. Saistošie noteikumi Nr.41	Kūrorta teritorijas – K Ārstniecības, atpūtas, kultūras iestāde, sporta būve, tirdzniecības un pakalpojumu objekts, dzīvojamā māja, pamatota ar detālplānojumu, dzīvoklis kā palīgizmantošana Dabas pamatnes teritorijas - DP	K - 4 stāvi DP – 2 stāvi	35%	-	14K1 14D1	20m (5st.)	30%	Nedalāms z.gab., 14D1 daļas risinājumu var izstrādāt DP
182.	Zemesgabalam Jūrmalā, Augļu ielā 15	13000265001	13.11.2008., SN Nr.92	Dz Dzīvojamā māja, palīgizmantošana	12m (2,5st.)	25%	-	16DzS	12m (2,5st.)	25%	800
183.	Zemesgabalam Jūrmalā, Peldu ielā 5	13000142210	27.11.2008., SN Nr.94	Jauktas atpūtas un dzīvojamās teritorijas Rīgas līča krasta kāpu aizsargjoslā – JK Dzīvojamā māja	K – 10m (2st.) M – 12m (2,5st.)	12%	-	9DzK	12m (2,5st.)	20%	1200
4., 184.	Zemesgabalam Jūrmalā, Slokas ielā 92	13000130503	27.11.2008., SN Nr.95	P Savrupmāja, vasarnīca, palīgizmantošana S Slokas ielā 81A Atpūtas un sporta centrs, tirdzniecības un/ vai pak. obj., ūdenstransporta staciju ēka, palīgizmantošana	P = 2st. ar jumtu (3), 12 m S = 3st. ar jumtu	P = 12% S = 40%	-	8DzS 8DzP 8D2	12m (2,5st.)	25% 12%	1200 1800 3600
186.	Zemesgabalam Jūrmalā, Cīruļu ielā 31	13000164732	18.12.2008., SN Nr.98	D Īslaicīgas lietošanas būves – atpūtas mītne, vieglas konstrukcijas paviljons, tējas namiņš	1st., 8 m	5%	-	8DzP	12m (2,5st.)	12%	3000
187.	Zemesgabalam Jūrmalā, Otīlijas ielā 7	13000142205	18.12.2008., SN Nr.99	JK Atpūtas un ar to saistīts pakalpojumu obj., savrupmāja	2st. ar jumtu, 10 m	9,5%	-	9DzK	12m (2,5st.)	Atbilstoši TIAN (12%)	1800
188.	Zemesgabalam Jūrmalā, Kāpu ielā 25	13000140705	18.12.2008., SN Nr.100	JK Domājamā daļa nr.1 – darījumu iestāžu un komerciāla rakstura ēka: atpūtas iestāde, kempings, tūristu mītne, ēkas atpūtai un brīvdienu pavadīšanai, sezonas rakstura tirdzniecības un/vai pakalpojumu objekts, vasaras tipa kafejnīcas, bufetes un bāri ar vaļējām verandām Domājamā daļa Nr.2 – savrupmāja, vasarnīca. Īpašie noteikumi: esošā ēka – vēsturiskā fona apbūve, jāievēro atbilstošie noteikumi Domājamā daļa Nr.3 – savrupmāja, vasarnīca	2 stāvi	10%-15%	-	9DzK	12m (2,5st.)	Atbilstoši TIAN (12%)	5000
2009.gads											
189.	Zemesgabalam Jūrmalā, Ausekļa iela 2	13000148405	15.01.2009. SN Nr.1	„Prieku parka” rajons ar apbūvi – P Savrupmāja	12m (2,5st.)	15%	-	8DzP	12m (2,5st.)	20%	1800
190.	Zemesgabalam Jūrmalā, Kāpu ielā 79	13000140204	26.02.2009. SN Nr.13	JK Dzīvojamā māja, palīgizmantošana	12m (2,5st.)	8%	-	9DzK	12m (2,5st.)	Atbilstoši TIAN (12%)	5000

191.	Zemesgabalam Jūrmalā, Viņķu ielā 20	13000173907	26.02.2009. SN Nr.14	P Savrupmāja, vasarnīca, privāts mājas bērnudārzs, palīgizmantošana	12m (2,5st.)	15%	-	8DzP	12m (2,5st.)	12%	1800
192.	Zemesgabalam Jūrmalā, Dzintaru prospektā 35	13000081302	12.03.2009. SN Nr.15	Jaukta atpūtas un dzīvojamā teritorija Rīgas līča aizsargjoslā - JK Darījumu iestāžu un komerciāla ēka, atpūtas kultūras ēka, viesnīca, kempings, tūristu mītne, ēkas atpūtas un brīvdienu pavadīšanai, sezonas rakstura tirdzniecības un/vai pakalpojumu objekts, vasaras tipa kafejnīcas, bufetes un bāri ar vaļējām verandām	12m (2,5st.)	30% No esošā apbūves blīvuma 36%, samazinot neatbilstību apbūves noteikumiem	-	6JDz	12m (2,5st.)	25%	3000
193.	Zemesgabalam Jūrmalā, Rotas ielā 9	13000042403	12.03.2009. SN Nr.16	„Priežu parka” rajons ar apbūvi – P Savrupmāja	K – 10m (2st.) M – 12m (2,5st.)	15%	-	3DzP	12m (2,5st.)	15%	3000
8., 194.	Teritorijai Jūrmalā, Slokas ielā 115, „Vagari”29A un „Bērziņi” grozījumu zemesgabalam Jūrmalā, Lūšu ielā 1	13000153335	12.03.2009. SN Nr.17	Savrupmāju dzīvojamā teritorija – Dz Savrupmāja, rindu māja, vasarnīca, dārza māja	12m (2,5st.)	20%		8JDz 8DzS 8D2 8D3	12m (2,5st.) Daļā 8D3 teritorijā – 8m ievērojot īpašas prasības	12% 25%	1800
195.	Zemesgabalam Jūrmalā, Tallinas iela 39	13000202705	12.03.2009. SN Nr.18	Daudzstāvu dzīvojamā teritorija – DzD Dzīvojamā māja: daudzstāvu daudzdzīvokļu, mazstāvu daudzdzīvokļu, sociālā māja Atsevišķā z/g vai daudzstāvu daudzdzīvokļu mājas 1.stāvā viet. Nozīmes sabiedriska iestāde – pārvaldes, pirmsskolas bērnu, kultūras, ārstniecības un veselības aprūpes iestāde, sporta būve; Viet. Nozīmes darījumu iestāde – tirdzniecības un/vai pakalpojumu objekts, sadzīves pakalpojumu objekts, birojs Dabas pamatnes teritorijas – DP Rekreācija, labiekārtojums	Dzīvojamās mājas: 4-12 stāvi Darījumu un sab. iestādes: 4 stāvi	Dzīv. mājas: 30% Darījumu iestādes: 40% Sabiedriskās iestādes: 35%		12DzD	37m (10st.)	30%	3000
196.	Teritorijai Jūrmalā, starp Jūras ielu, Vanagu ielu, Tīroņu ielu un pludmali	Jūras iela 23/25 (13000091405) Omnibusa iela 1 (13000091406) Majori 1407 (13000091407)	27.03.2008. SN Nr.25	Jauktas atpūtas un dzīvojamā teritorija Rīgas līča krasta kāpu aizsargjoslā – JK Atpūtas iestāde, ārstniecības iestāde kā palīgizmantošana, sezonas rakstura tirdzniecības un pakalpojumu objekts Majori 1407 – labiekārtojums un apstādījumi, autostāvvietas apmeklētājiem	8 stāvi	Jūras iela 23/25 – 40% Omnibusa iela 1 – 45%	-	6K1	20m (5st.)	30%	Nedalāms z.gab.
197.	Zemesgabalam Jūrmalā, Babītes iela 17	13000061101	26.03.2009. SN Nr. 21	D Darījumu iestāžu un komerciāla rakstura ēkas, sabiedriskā iestāde, satiksmes un sakaru ēka, palīgizmantošana, apstādījumu ierīkošana, inženiertehniskās apgādes tīklu un būvju izvietošana, transportlīdzekļu stāvvietu ierīkošana, piebrauktuves izbūvei	Darījumu – 2-8st. Sabiedriskajai – 5st. Ēka ne garāka par 35 m	40%	-	1JD1	20m (5st.)	50%	3000
198.	Zemesgabalam Jūrmalā, Medņu ielā 84	13000173619	26.03.2009. SN Nr. 22	„Priežu parka” rajons ar apbūvi – P Savrupmāja, vasarnīca	12m (2,5st.)	11%	-	8DzP	12m (2,5st.)	12%	3000
199.	Zemesgabalam Jūrmalā, Liedaga ielā 7a	13000101506	26.03.2009. SN Nr. 23	JK Savrupmāja, palīgizmantošana	10m (2st.)	20%	-	6JDz	12m (2,5st.)	20%	1200
200.	Zemesgabalam Jūrmalā, Oškaina ielā 1	13000201402	26.03.2009. SN Nr. 24	DzD Daudzstāvu/ mazstāvu daudzdzīvokļu māja, pārvaldes iestāde, sporta būve, kultūras iestāde, ārstniecības un veselības aprūpes iestāde, tirdzniecības un/ vai pak. obj., sadzīves pak. obj., birojs, viesnīca	20m (5st.)	30%	-	12JDz	20m (5st.)	30%	3000
201.	Zemesgabalam Jūrmalā, Rotas ielā 1	13000042301	26.03.2009. SN Nr. 25	P Savrupmāja, vasarnīca, palīgizmantošana	2st. ar jumtu, 10 m, palīgēkām 1st. ar jumtu, 6 m	10%	-	3DzP	12m (2,5st.)	15%	3000
202.	Zemesgabalam Jūrmalā, Kāpu ielā 83	13000140201	09.04.2009. SN Nr.27	JK Savrupmāja	2 stāvi	8%	-	9DzK	12m (2,5st.)	Atbilstoši TIAN (12%)	5000
203.	Zemes gabaliem Jūrmalā, Dzintaru prospektā 26, 13000081601 Dzintaru prospektā 26, 28 un 32	Dzintaru prospektā 26, 13000081601 Dzintaru prospektā 28, 13000081602 Dzintaru prospektā 32, 13000081603	27.03.2008. SN Nr. 24	Dzintaru prospekts 26, 28: Darījumu apbūves teritorija – D Darījumu iestāde, tirdzniecības un/vai pakalpojumu objekts, pārvaldes iestāde, kultūras iestāde, sporta būve, mazstāvu daudzdzīvokļu ēka Jauktas darījumu, atpūtas, dzīvojamās teritorijas – J Darījumu iestāde, tirdzniecības un/vai pakalpojumu objekts, atpūtas vai izpriecu iestāde, ārstniecības iestāde, sporta būve, pārvaldes iestāde, mazstāvu daudzdzīvokļu māja, pansija un īres dzīvoklis, savrupmāja	Dzintaru prospekts 26, 28: 3.5 stāvi Dzintaru prospekts 32: 3 stāvi, savrupmājai 2.5 stāvi	Dzintaru prospekts 26, 28: 40% Dzintaru prospekts 32: 40%		6JDz	12m (2,5st.)	30%	1800

204.	Zemesgabalam Jūrmalā, Alkšņu ielā 31		14.05.2009. SN Nr. 30	JK Dzīvojamā māja, Palīgizmantošana	12m (2,5st.)	15%		10DzK	12m (2,5st.)	Atbilstoši TIAN (12%)	2200
205.	Zemesgabalam Jūrmalā, Braslas ielā 2e	13000121416	14.05.2009. SN Nr. 31	Jaukta darījumu, atpūtas un dzīvojamā teritorija – J Dzīvojamā māja, savrupmāja, vasarnīca	Koka – 10m Mūra -12m, 2.5 stāvi	25%		9DzS	12m (2,5st.)	25%	1200
206.	Zemesgabalam Jūrmalā, Caunu ielā 10	13000174206	14.05.2009. SN Nr. 32	Savrupmāju dzīvojamā apbūve – Dz Savrupmāja, rindu māja	12m (2,5st.)	25%	-	8DzS	12m (2,5st.)	25%	1200
207.	Zemesgabalam Jūrmalā, Kurzemes ielā 5a	13000204603	14.05.2009. SN Nr. 33	-	-	-	-	12DzS	12m (2,5st.)	25%	2200
208., 301.	Zemesgabalam Jūrmalā, Rīgas iela 51	13000083703	14.05.2009. SN Nr. 34	J Darījumu iestāžu un komerciāla rakstura ēka, dzīvojamā māja, palīgizmantošana	Darījumu, komerciāla – 3st.; Mazstāvu daudzdz. – 3st.; Rindu māju un savrupmāju – 2st. ar jumtu (3), viesām 12 m	Darījumu, komerciāla – 30; Mazstāvu daudzdz. – 30; Rindu māju – 30; Savrupmāju - 20		5DzM	15m (3,5st.)	20%	2200
209.	Zemesgabalam Jūrmalā, Slokas ielā 73A	13000103806	14.05.2009. SN Nr. 35	J Darījumu iestāžu un komerciāla rakstura ēka, saviedriskā iestāde, dzīvojamā māja, palīgizmantošana	Darījumu, sabiedriskajām – 3st., 12 m; Mazstāvu daudzdz. – 4st.; Rindu māju – 2st. ar jumtu (3); Savrupmājai – 2 st ar jumtu (3)	Darījumu, sabiedriskajām – 30; Mazstāvu daudzdz. – 30; Rindu māju – 30; Savrupmāju: 1501-1800 kv.m. – 15; 1801-2400 kv.m.- 12; 2401-3000 kv.m. – 11; Virš 4000 kv.m. - 8		7JD	20m (5st.)	40%	3000
210.	Jūrmalā, teritorijai starp Zigrīda Meierovica prospektu, Ērgļu, Jomas, Pūpolu ielām un pludmali daļas – Pūpolu iela 1 un Zigrīda Meierovica prospekts 43a	Ērgļu 2 (13000091202) Z.Meierovica pr. 43 (13000101909); 43a; 39; Pūpolu 1; Ērgļu 2a; Ērgļu 4; Ērgļu 6; Jomas 1/5.	31.03.2004. SN Nr. 5	Pūpolu iela 1 un Z. Meierovica 43a - jauktas atpūtas un dzīvojamās teritorijas Rīgas līča krasta kāpu zonā	12m (2,5st.)	15%-18%		6JDzK 6D3	12m (2,5st.)	3% 25%	
211.	Zemesgabalam Jūrmalā, Sloka 7109	13000217109	11.06.2009. SN Nr. 40	A-K (kapsētas teritorija) Kolumbārijs un mazās arhitektūras formas, apstādījumi un teritorijas labiekārtojums, piebraucamie ceļi un gājēju celiņi, kapavietas, kapliča, zvanu tornis, ēkas un būves kapsētas apsaimniekošanai, publiskas tualetes I Iela, piebrauktuve, laukums, kā izbūves terit., veloceliņš, inženiertehniskās apgādes tīkli un būves, apstādījumi	1st. ar jumtu	10%		8Kap 8D2	Netiek noteikts	Netiek noteikts	Nedalāms z.gab.
212.	Zemesgabalam Jūrmalā, Ezeru ielā 3	13000148402	11.06.2009. SN Nr. 41	„Priežu parka” teritorija ar apbūvi – P Savrupmāja	2.5 stāvi/ K - 10m,m - 12m Palīgēkām – 8m	10%		8DzP	12m (2,5st.)	12%	1800
213.	Zemesgabalam Jūrmalā, Valtera prospektā 25	13000146901	11.06.2009. SN Nr. 42	P Savrupmāja, vasarnīca, palīgizmantošana	Koka – 2st., 10 m Mūra – 2st. ar jumtu, 12 m	10%		8DzP	12m (2,5st.)	12%	3600
214.	Zemesgabalam Jūrmalā, Valtera prospektā 29	13000146902	11.06.2009. SN Nr. 43	P Savrupmāja, vasarnīca, palīgizmantošana	12m (2,5st.)	10%		8DzP	12m (2,5st.)	12%	3600

215.	Zemesgabalam Jūrmalā, O.Kalpaka prospektā 16	13000045718	11.06.2009. SN Nr. 44	Jaukta darījumu, atpūtas un dzīvojamā teritorija – J Darījumu iestāžu un komerciāla rakstura ēka, viesnīcas, tirdzniecības un pakalpojumu objekti, restorāni, kafējnīcas, u.c., sab. iestādes Sabiedrisko iestāžu teritorija-S Sabiedriska iestāde, izglītības un zinātniskās pētniecības iestāde, darījumu iestādes un komerciāla rakstura ēkas, satiksmes un sakaru ēkas Dabas pamatne – DP mežaparks	J – 3 stāvi/ 12m S – 5 stāvi	J, S – 39.3%		JD1	15m (3,5st.)	40%	Nedalāms z.gab.
216.	Zemesgabaliem Jūrmalā, Bārtas ielā 6/6a un Bārtas ielā 8	Bārtas ielā 6/6a, 13000121205 Bārtas ielā 8, 13000121216	11.06.2009. SN Nr. 45	Jaukta darījumu, atpūtas un dzīvojamā teritorija - J Darījumi: viesu nams; motelis; citas īslaicīgas apmešanās ēkas; tirdzniecības un/vai pakalpojuma objekts; atpūtas iestāde Dzīvojamā: savrupmāja; vasarnīca	Savrupmāja – 2.5 stāvi / K-10m, M-12m Darījumu – 3 stāvi / 12 m	25%		9DzS	12m (2,5st.)	25%	1200
217., 309.	Zemesgabalam Jūrmalā, Salacas iela 1/3	13000121301	11.06.2009. SN Nr. 46	J Dzīvojamā māja, palīgizmantošana	Koka – 2st. bez jumta, 10m Mūra – 2st. ar jumtu, 12 m	20%		9DzS	12m (2,5st.)	25%	1800
218.	Zemesgabalam Jūrmalā, Kaugurciema ielā 21	13000191804	25.06.2009. SN Nr. 50	JK Savrupmāja, vasarnīca, palīgizmantošana	2st. ar jumtu, 10 m	20%		13JDz	10m (2st.)	Atbilstoši TIAN (15%)	1500
219.	Zemesgabaliem Jūrmalā, Slokas ielā 56, Slokas ielā 56A, Slokas ielā 58, Slokas ielā 58A, Slokas ielā 60/62, Kapsētas ielā 1, Slokas ielā 64 un Skuju ielā 1	Slokas ielā 56, 1300 010 3404 Slokas ielā 56A, 1300 010 3412 Slokas ielā 58, 1300 010 3407 Slokas ielā 58A, 1300 010 3405 Slokas ielā 60/62, 1300 010 3406 Kapsētas ielā 1, 1300 010 3408 Slokas ielā 64, 1300 010 3409 Skuju ielā 1, 1300 010 3410	25.06.2009. SN Nr. 51	Jaukta darījumu, atpūtas un dzīvojamā teritorija – J Darījumu iestāžu un komerciāla rakstura ēka: viesnīca, motelis, citas īslaicīgas apmešanās ēkas; atpūtas iestāde, banka, konferenču, biroju un projektēšanas iestāžu ēka, restorāns, kafējnīca, bārs u.tml., sabiedriska iestāde, daudzdzīvokļu dzīvojamā māja Jaukta ražošanas teritorija – JR Tirdzniecības un/vai pakalpojumu iestāde, konferenču, biroju un projektēšanas iestāžu ēka Dabas pamatne – DP labiekārtojums	J: Sab. Ēkām - 3 stāvi/ 12m Daudzdzīv. Ēkām – 4 stāvi/ 12m JR: 3 stāvi/ 12m	J: 30% JR: 50%		7JD 7D2	20m (5st.)	50%	3000
220.	Zemesgabalam Jūrmalā, Zemgales ielā 78	13000173001	25.06.2009. SN Nr. 52	P Savrupmāja, vasarnīca, privāts mājas bēnudārzs, tirdzniec. un/ vai pak. obj., palīgizmantošana	2st., 12 m, saimniec. ēkām 1st. ar jumtu	11%		8DzP	12m (2,5st.)	12%	3000
221.	Zemesgabalam Jūrmalā, Viņķu ielā 9	13000163405	27.03.2008. SN Nr.26	P Savrupmāja, vasarnīca, palīgizmantošana	Koka – 2st. bez jumta, 8 m Mūra – 2st. ar jumtu, 12m	12%		8DzP	12m (2,5st.)	12%	1800
222.	Jūrmalā, teritorijai starp Vikingu, Matrožu ielām un Lielupi grozījumu projekta zemesgabaliem Jūrmalā, Matrožu ielā 1 un Matrožu ielā 1A	Matrožu ielā 1, 13000022206 Matrožu ielā 1A 13000022243	27.03.2008. SN Nr.27	P Savrupmāja	12m (2,5st.)	12%		2DzP	12m (2,5st.)	12%	2200
223.	Zemesgabalam Jūrmalā, 21. līnija 1a	13000042303	13.08.2009. SN Nr. 56	P Savrupmāja, vasarnīca, privāts mājas bēnudārzs, palīgizmantošana	12m (2,5st.)	10%		3DzP	12m (2,5st.)	15%	3000
224.	Zemesgabalam Jūrmalā, Jēkaba ielā 6	13000140805	13.08.2009. SN Nr. 57	Jauktas atpūtas un dzīvojamās teritorijas Rīgas līča krasta kāpu aizsargjoslā – JK Darījuma iestāžu un komerciāla rakstura ēka; dzīvojamā māja	K – 2.5 stāvi/ 10m M – 2.5 stāvi/ 12m	15%		9DzK	12m (2,5st.)	Atbilstoši TIAN (12%)	5000
225.	Jūrmalā, kvartālam starp Rīgas ielu Lielupi		02.03.2006. SN Nr. 3	J Rīgas ielā 2A Darījumu iestāde, tirdzniecības un/ vai pakalpojumu objekts, atpūtas un/ vai izprieču iestāde, sporta būve, sezonas rakstura tirdzniec. objekts Rīgas ielā 6A	Koka 2st. bez jumta, 8 m	Rīgas 2A – 11; Neiznomātā platība – 5; Iznomātā platība – 20; Rīgas 4 – 32;		5JDz 5JO	12m (2,5st.)	30%	800

				Tirdzniecības un/ vai pakalpojumu objekts, sporta būve, sezonas rakstura tirdzniecības un/ vai pakalpojumu obj. Rīgas ielā 4A Mazstāvu daudzdzīvokļu māja, darījumu iestāde, tirdzniecības un/ vai pakalpojumu objekts, atpūtas un/ vai izpriecu iestāde, sporta būve, sezonas rakstura tirdzniecības objekts	Mūra 2st. ar jumtu, 12 marts Rīgas 6A 1st. ar jumtu, 8 m	Rīgas 4A – 60; Rīgas 6 – 32; Rīgas 6A - 5					
226.	Zemesgabaliem Jūrmalā, Edinburgas prospektā 15, Edinburgas prospektā 15a un pieguļošajai teritorijai pie Edinburgas prospekta un Meža prospekta	Edinburgas prospektā 15, 1300 008 2305 Edinburgas prospektā 15a, 13000082307	12.02.2006. SN Nr.1	Jaukta darījumu, atpūtas un dzīvojamā teritorija – J	Edinburgas 15: 2 stāvi/ 10m Edinburgas 15a: 2 st	Edinburgas 15: 32% Edinburgas 15a: 100%		6JDz	12m (2,5st.)	30%	1500
227.	Pludmales labiekārtošana un kāpu zonas nostiprināšana	Jūrmalā, starp jūru un tauvas joslu visā pilsētas garumā	01.10.2009. SN Nr.63	PL (Rīgas jūras līča pludmale) Kāpu nostiprināšana ar stādījumiem vai inženiertehniskajiem risinājumiem, auto un velo transporta piebrauktuvi renovācija, rekonstrukcija un jaunu veidošana, labiekārtotu gājēju ceļu renovācija, jūras un upju pasažieru transporta pieturas vietu izveidošana, ūdens motociklu un citu kuģošanas līdzekļu iebraukšanas vietu labiekārtošana, glābšanas stacija renovācija un jaunu izvietošana, sauļošanās zonu ierīkošana, apkalpes zonas ierīkošana, sporta zonas ierīkošana (īslaicīgas lietoš. būves), bērnu spēļu sektora ierīkošana, izvietojot rotaļu laukumu Ū (Ūdensteces un to krasta joslas) Ūdens novadīšana	-	-	-	6D5 10D5 13D5 9D5 14D1 6D5 14D5 3D5	Netiek noteikts	Netiek noteikts	Nedalāms z.gab.
228.	Zemesgabalam Jūrmalā, Miera iela 8	13000085402	01.10.2009. SN Nr.64	P Dzīvojamā māja, palīgizmantošana	12m (2,5st.)	12%		5DzP	12m (2,5st.)	15%	2200
229.	Zemesgabalam Jūrmalā, Ziedu iela 2	13000160309	01.10.2009. SN Nr.65	Jauktas atpūtas un dzīvojamās teritorijas Rīgas līča krasta kāpu aizsargjoslā – JK Atpūtas iestāde, viesnīca, tūristu mītne, ēkas atpūtai un brīvdienu pavadīšanai, sezonas rakstura tirdzniecības un/vai pakalpojumu objekts, vasaras tipa kafējnīcas, bufetes, bāri ar valējām verandām; dzīvojamā māja	-	12%-20%		9DzK	12m (2,5st.)	Atbilstoši TIAN (12%)	5000
230.	Par „Slokas darījumu parka” detālpilnojuma grozījumu zemesgabalam Jūrmalā, Brankciema ielā 6	13000220617	01.10.2009. SN Nr.66	(D) darījumu; Viesnīca. Motelis, citas īslaicīgas apmešanās ēkas – tūristu mītne, ēka atpūtai un brīvdienu pavadīšanai; tirdzniecības pakalpojumu objekts; sabiedriska iestāde; automašīnu garāža	4 stāvi	40%		18JD	20m (5st.)	40%	3600
231.	Zemesgabalam Jūrmalā, Rubeņu iela 78	13000174401	15.10.2009. SN Nr. 68	P Savrupmāja, vasarnīca, privāts mājas bērnudārzs. Atsevišķā zemesgrāmatā: tirdzniecības un/ vai pak. obj.	2st. ar jumtu (3), 12 m	11%	Saskaņā ar “Jūrmalas pilsētas z.gab. veidošanas noteik.”	8DzP	12m (2,5st.)	12%	3000
232.	Zemesgabalam Jūrmalā, Garkalnes ielā 1A	13000213611	12.11.2009. SN Nr. 72	Jaukta darījumu, atpūtas un dzīvojamā teritorija – J Mazstāvu daudzdzīvokļu māja	4 stāvi, ieskaitot jumta stāvu; Max stāva augstums – 3.5m	30%	Nav minēts	12DzM	15m (3,5st.)	30%	1200
233., 320.	Zemesgabalam Jūrmalā, Kāpu ielā 135	13000160104	12.11.2009. SN Nr.73	JK Savrupmāja, vasarnīca, palīgizmantošana	Koka – 2st. ar jumtu, 10 m Mūra – 2st. ar jumtu, 12 marts Palīgēkām – 1st. ar jumtu, 6 m	8%	Nedalāms z.gab.	9DzK	12m (2,5st.)	Atbilstoši TIAN (12%)	5000
234.	Zemesgabalam Jūrmalā, Ernesta Birznieka–Upīša ielā 19/21	13000041901	03.12.2009. SN Nr.75	P Dzīvojamā māja (savrupmāja, vasarnīca, privāts mājas bērnudārzs), palīgizmantošana	2st. ar jumta izbūvi (3st.), 12 m Palīgēka – 1st., 6 m	E. Birz. 19 – 11 E. Birz. 21 – 11 E. Birz. 23 – 15 18. līn. 2 - 18	Nedalāms z.gab.	3DzS	12m (2,5st.)	20%	2200
235.	Zemesgabalam Jūrmalā, Dāvja ielā 8	13000164614	03.12.2009. SN Nr.76	P Savrupmāja, palīgizmantošana	12m (2,5st.)	11%	Saskaņā ar z.gab. sadalījuma plānu	8DzP	12m (2,5st.)	12%	3000

236.	„Slokas darījumu parka” detālplānojuma grozījumu zemesgabalam Jūrmalā, Ventspils šosejā 47	13000220408	03.12.2009. SN Nr.77	JR Rūpniecības ēkas, rūpniecības transporta un citu uzņēmumu noliktavas, nojumes, lauksaimnieciskās ražošanas produkcijas noliktavas, pagrabī ar kopējo platību virs 40 kv.m., darījumu iestāžu un komerciāla rakstura ēkas, konferenču, biroju un projektēšanas iestāžu ēkas Papildus atļauts visā teritorijā: Apstādījumus, inženiertehniskās apgādes tīklus un būves, transportlīdzekļu stāvvietas, vietējas nozīmes ielas un piebrauktuves	3,5st., 12 m	50%	Atļauts dalīt, ievērojot TIAN nosac.	18JRD	20m (5st.)	40%	3600
237.	Detālplānojums Jūrmalā, teritorijai starp Kāpu ielu, Rožu ielu, Zaru ielu un pludmali	Rožu ielā 4, kadastra Nr.13000140512 Kāpu ielā 45, kadastra Nr.13000140504 Kāpu ielā 45A, kadastra Nr.13000140511 Kāpu ielā 47, kadastra Nr.13000140503 Kāpu ielā 47A, kadastra Nr.13000140508 Kāpu ielā 47B, kadastra 13000140509 Kāpu ielā 47C, kadastra Nr.13000140510 Kāpu ielā 49A, kadastra Nr.13000140507	17.12.2009. SN Nr.79	JK Savrupmāja, darījumu iestāžu un komerciāla rakstura ēka: atpūtas iestāde, viesu nams, brīvdienu māja; sezonas rakstura tirdzniecības un pakalpojumu objekts	2.5 stāvi/ 12m	8%-20% (darījuma iestādēm)	Nedalāms z.gab.	9DzK	12m (2,5st.)	Atbilstoši TIAN (12%)	5000
238.	Detālplānojums zemesgabalam Jūrmalā, Burtnieku ielā 8	13000045805	17.12.2009. SN Nr.80	„Priežu parka” rajons ar apbūvi - P savrupmāja	2 stāvi / 12m Palīgēkām: 1 stāvs / 6m	12%	1800	3DzP	12m (2,5st.)	15%	1800
239.	Detālplānojums zemesgabalam Jūrmalā, Kalsnavas ielā 2	13000130601	17.12.2009. SN Nr.81	Kalsnavas 2 = D Viesnīcas, tirdzniecības un/ vai pakalpojumu obj., sabiedriska iestāde Ropažu 2 = DP Pilsētas mežu vides saglabāšanas josla (rekreācijas teritorija)	Kalsnavas 2 - darījumu - 8st.; sabiedriskai – 5st.	Kalsnavas 2 – 38%; Ropažu 2 – 5%	Nedalāms z.gab.	6K1 6D3	20m (4st.) 4m	30% 5%	Nedalāms z.gab., Daļai risinājumu izstrādā detālplānojumā
240.	Detālplānojums zemesgabalam Jūrmalā, Piebalgas ielā 2	13000082105	17.12.2009. SN Nr.82	S Sabiedriskā iestāde, sporta ēka un būve DP Mežaparks M Nojumes, takas, celiņi, spēļu vietas	S = 3st., 12 m M = 1st.	S = 40% M = 5%	Nav minēts	6SA2	20m (5st.)	40%	3000
2010.gads											
241.	Detālplānojums zemesgabalam Jūrmalā, Ērgļu ielā 2	13000091202	14.01.2010. SN Nr.2	D Viesnīca, tirdzniecības un/ vai pakalpojumu obj., konferenču, biroju un projektēšanas iestāžu ēka, restorāni, kafējnīcas, bufetes un bāri ar vaļējām verandām, azartspēļu ēka, kultūras iestāde, sporta ēka un būve, automašīnu garāža, palīgizmantošana	3,5st., 12 m	35%	Nedalāms z.gab.	6JD1	15m (3,5st.)	30%	5000
242.	Detālplānojums zemesgabalam Jūrmalā, Viņķu ielā 23	13000150512	28.01.2010. SN Nr.4	„Priežu parka” rajons ar apbūvi – P Dzīvojamā māja – savrupmāja, vasarnīca Palīgizmantošana – saimniecības ēka, garāža, šķūnis, ziemas dārzs, nojume	12m (2,5st.)	11%	Atbilstoši TIAN	8DzP	12m (2,5st.)	12%	3000
243.	Detālplānojums zemesgabalam Jūrmalā, Zīlīšu ielā 1	13000050801	28.01.2010. SN Nr.5	„Priežu parka” rajons ar apbūvi – P Dzīvojamā māja, vietējas nozīmes darījumu iestāde	2.5 stāvi 12m	12%	Nedalāms z.gab.	1DzP2	12m (2,5st.)	12%	1200
244.	Detālplānojums Jūrmalā, Skolotāju ielā 1	Skolotāju ielā 1 13000141008 Peldu ielā 3 13000141008,	11.02.2010. SN Nr.8	Jauktas atpūtas un dzīvojamās teritorijas Rīgas līča krasta kāpu aizsargjoslā – JK Darījumu iestāžu un komerciāla rakstura ēka: atpūtas iestāde, viesnīca, tūristu mītne, ēkas atpūtai un brīvdienu pavadīšanai, vasaras tipa kafējnīca, bufete, bārs ar vaļēju verandu; dzīvojamā māja	2.5 stāvi/ K – 10m M – 12m	15%-20%	Saskaņā ar z.gab. sadalījuma plānu – grafisko daļu	9DzK	12m (2,5st.)	Atbilstoši TIAN (12%)	5000

245.	Detālplānojums zemesgabalam Jūrmalā, Kapteiņa Zolta ielā 121A un piegulošajai Kapteiņa Zolta ielas daļai	Zolta ielā 121A 13000191710) un piegulošajai Kapteiņa Zolta ielas daļai	11.02.2009. SN Nr.9	JK Darījumu iestāžu un komerciāla rakstura ēka, palīgizmantošana	2st. ar jumtu, 10 m	20%	Nedalāms z.gab.	13JD1	10m (2st.)	25%	1500
246.	Detālplānojums zemesgabalam Jūrmalā, Skolotāju ielā 15	13000140905	11.02.2010. SN Nr.10	JK Darījumu iestāžu un komerciāla rakstura ēkas, dzīvojamā māja, palīgizmantošana	Koka – 2st. ar jumtu, 10 m Mūra – 2st. ar jumtu, 12 m	Darījumu un komerc. – 20%; Dzīvojamo māju – 8%	Nedalāms z.gab.	9DzK	12m (2,5st.)	Atbilstoši TIAN (12%)	5000
247.	Detālplānojums teritorijai Jūrmalā, starp Cīruļu, Caunu un Rubeņu ielām grozījumu zemesgabaliem Jūrmalā, Rubeņu ielā 51 un Rubeņu ielā 53	Rubeņu ielā 51, 1300017107, Rubeņu ielā 53, 13000174103,	29.04.2010. SN Nr.20	„Priežu parka” rajons ar apbūvi – P Savrupmāja	2.5 stāvi/ 12m	8%	Saskaņā ar “Jūrmalas pilsētas z.gab. veidošanas noteik.”	8DzP	12m (2,5st.)	12%	3600
248.	Detālplānojums zemesgabalam Jūrmalā, Dīķu ielā 30	13000210204	29.04.2010. SN Nr.21	Daudzstāvu dzīvojamā apbūve DzD Daudzstāvu daudzdzīvokļu māja, mazstāvu daudzdzīvokļu māja, rindu māja, sociālā māja, sabiedriskas un/vai darījuma iestādes	12 stāvi	30% -40%	Nav minēts	12DzD 12D3	37m (10st.)	30%	3000
249.	Detālplānojums zemesgabalam Jūrmalā, Krišjāņa Barona ielā 26	13000075311	29.04.2010. SN Nr.22	„Priežu parka” rajons ar apbūvi - P Tirdzniecības un/vai pakalpojumu objekts	K - 10m M – 12m	15%	Saskaņā ar z.gab. sadalījuma plānu	4DzP	12m (2,5st.)	15%	1800
250.	Detālplānojums zemesgabalam Jūrmalā, Maigas ielā 4	13000152415	29.04.2010. SN Nr.23	P Savrupmāja, vasarnīca, palīgizmantošana	2st. ar jumtu (3), 12 m	10%	Nedalāms z.gab.	8DzP	12m (2,5st.)	12%	3600
251.	Detālplānojuma grozījumi zemesgabalam Jūrmalā, Skautu ielā 14/16	13000173706	29.04.2010. SN Nr.24	„Priežu parka” rajons ar apbūvi Dzīvojamā māja	2.5 stāvi/ 12m	11%	Nav minēts	8DzP	12m (2,5st.)	12%	2200
252.	Skolotāju iela 11	13000141001	03.06.2010. SN Nr. 34	Jauktas atpūtas un dzīvojamās teritorijas Rīgas līča krasta kāpu aizsargjoslā – JK Darījumu iestāžu un komerciāla rakstura ēka: atpūtas iestāde, viesnīca, tūristu mītne, ēkas atpūtai un brīvdienu pavadīšanai, vasaras tipa kafējnīca, bufete, bārs ar vaļēju verandu; dzīvojamā māja	2.5 stāvi K – 10m M – 12m	Savrupmāja: 8%-12% Darījumu: 20%	Saskaņā ar zemesgabalu sadalījuma plānu – grafisko daļu	9DzK	12m (2,5st.)	Atbilstoši TIAN (12%)	5000
253.	Detālplānojums zemesgabalam Jūrmalā, Ezeru ielā 19	13000148409	22.07.2010. SN Nr. 43	P Savrupmāja, vasarnīca, vietējas nozīmes darījumu iestāde, palīgizmantošana	Savrupmājai, vasarnīcai – 2st. ar jumtu, 12 m Tirdzniecības. vai pak. obj., saimniec. ēkai, garāžai, apsardzes ēkai - 1st. ar jumtu	10%	Nedalāms z.gab.	8DzP	12m (2,5st.)	12%	1800
254.	Detālplānojums zemesgabalam Jūrmalā, Magoņu ielā 2	Magoņu iela 2 13000140606	22.07.2010. SN Nr.44	Darījumu iestāžu teritorija – D Darījumu iestāžu un komerciāla rakstura ēka: viesnīca, citas īslaicīgas apmešanās ēkas, tirdzniecības un/vai pakalpojumu objekts, restorāni, kafējnīcas, bāri u.c. ēdināšanas uzņēmumi Dabas pamatne – DP Labiekārtojums	2.5 stāvi K – 10m M – 12m	30%	Nav minēts	9JD1 9D3	12m (2,5st.)	40%	5000

255.	Detālplānojums Jūrmalā, Lielupē teritorijai starp Bulduru prospektu, 27.līniju, 31.līniju un kāpu zonu grozījumu zemesgabaliem Jūrmalā, Bulduru prospektā 131 un Bulduru prospektā 133	Bulduru prospektā 131 13000042704 Bulduru prospektā 133 13000042703	07.10.2010. SN. Nr.58	J Darījumu iestāžu un komerciāla rakstura ēka, sabiedriskā iestāde, dzīvojamā māja, palīgizmantošana	Darījumu un sabiedriskajām – 3st., 12m; Mazstāvu – 4st., ieskaitot jumtu; Rindu māju – 2st. ar jumtu vai 3st.; Savrupmāju - 2st. ar jumtu vai 3st., 12m.	Darījumu un sabiedriskajām – 30%; Mazstāvu – 30%; Rindu māju – 30%; Savrupmāju – 15.	DP paredz z.gab. Bulduru prospektā 131 un Bulduru prospektā 133 apvienošanu	3JDz	15m (3st.)	20%	3000
256.	Detālplānojums zemesgabalam Jūrmalā, Dārzkopības ielā 20	Dārzkopības iela 20 13000076809	07.10.2010. SN. Nr.59	Savrupmāju dzīvojamā teritorija – Dz Savrupmāja, vietējas nozīmes tirdzniecības un/vai pakalpojumu objekts Dabas pamatnes teritorija – M Ceļi, takas, spēļu laukumi, vieglas konstrukcijas ēkas un būves, saistītas ar atpūtu un veselības uzlabošanu	Dz – 2.5 stāvi/ 12 marts palīgēkām 1.5 stāvi/ 6m M – 1 stāvs/ 6m	Dz – 25% M – 5%	Nav minēts	4D3 4JDz	12m (2,5st.)	30%	3000
257.	Detālplānojums zemesgabalam Jūrmalā, Kāpu ielā 149	Kāpu iela 149 13000171504	07.10.2010. SN. Nr.60	JK Dzīvojamā māja, palīgizmantošana	Koka – 2st. ar jumtu, 10 m Mūra – 2st. ar jumtu, 12 m Palīgēkas 1st. ar jumtu, 6 m	8%	Nedalāms z.gab.	9DzK	12m (2,5st.)	Atbilstoši TIAN (12%)	5000
258.	Detālplānojums Jūrmalā, teritorijai starp Kāpu ielas apbūvi, Dzimtenes ielu, Birzes ielu un pludmali	Dzimtenes iela 0606 13000160606, Dzimtenes iela 1 13000160601 Asari 0110 13000160110.	07.10.2010. SN Nr. 61	D 75% no kopējās apbūves: darījumu iestādes un komerciāla rakstura, viesnīca, viesu māja, motelis, tūristu mītne, māja brīvdienām. 25% no kopējās apbūves sezonas tirdzniec. vai pak. obj., vasaras tipa kafejnīcas, bufetes, bārs ar verandu, palīgizmantošana DP Dzimtenes 1 = Pagaidu būves, WC, terases, gājēju takas; Dzimtenes 0606 = Pagaidu būves, WC, terases, gājēju takas, autostāvvietā; Asari 0110 = gājēju takas; I Dzimtenes 0606 = iela, piebrauktuve, laukums, gājēju iela, veloceliņš, inženiertehniskās būves, pagaidu būve pludmales apkārtnē.	D-3st. ar jumtu, 12 m; Dzimtenes 0606 – 1st., 8m Asari 0110 – 1st.	40%.	Nedalāms z.gab.	9JD1 9D2	12m (2,5st.)	Netiek noteikts	Nedalāms z.gab.
259., 300.	Detālplānojums zemesgabalam Jūrmalā, Lašu ielā 11	13000022101	11.11.10. SN. Nr.66	J Darījumu iestāžu un komerciāla rakstura ēka, sabiedriskā iestāde, palīgizmantošana DzD Savrupmāja, vasarnīca, palīgizmantošana K Darījumu iestāžu un komerciāla rakstura ēka, palīgizmantošana P Savrupmāja priežu mežā	J = 3st., 12 m DzD = 2st. ar jumtu (3), 12 m K = 3st., 12 m	J = 30% DzD = 20% K = 30%	Pēc z.gab. sadalījuma plāna – grafiskās daļas	2JDz2 2JD 2K2	15m (3,5st.)	30%	5000
2011.gads											
260.	Detālplānojums zemesgabaliem Jūrmalā, Bražciems 0209 un Bražciems 0302	13000060209 13000060302	27.01.11. SN. Nr.4	D Darījuma iestāžu un komerciāla rakstura ēka, sabiedriskā iestāde, satiksmes un sakaru ēka, palīgizmantošana	No A10 puses - 4 virszemesst., no kanāla puses – 5st. Līdz dzegai 15 m, līdz korei 19 m	40%	Nav minēts	1JD2	20m (5st.)	50%	Nedalāms z.gab.
261.	Detālplānojums zemesgabalam Jūrmalā, Kaugurciems 14	13000191817	27.01.11. SN. Nr.5	JK Savrupmāja, vasarnīca, palīgizmantošana	2st., 10 m, palīgēku būvēm 1st. ar jumtu, 6 m	15%	Nav minēts	13DzK	10m (2st.)	Atbilstoši TIAN (15%)	1500
262.	Detālplānojums Jaunķemeru glābšanas stacijai Jūrmalā, Brīzes ielā 1	13000250226	17.02.11. SN.Nr.8	Dabas pamatnes teritorija (DP); pludmale DP teritorijā: apstādījumi, inženierkomunikācijas, ceļi, takas, sabiedriskās tualetes, dušas, nomas punkts Brīzes 1: glābšanas stacija, apstādījumi, inženierkomunikācijas, ceļi, takas, sab. WC, dušas, nomas punkts, sezonas tirdzniecības un/vai pakalpojumu iestāde	2 stāvi/12m	24%	Nav minēts	14JD	12m (2,5st.)	50%	Nedalāms z.gab.
263.	Detālplānojums zemesgabalam Jūrmalā, Līču ielā 2	13000212205	17.02.11 SN Nr.9	J Mazstāvu daudzdzīvokļu māja, palīgizmantošana - nojume	4st. ar jumtu	30%	Nav minēts	12JDz	15m (3st.)	30%	1500

264.	Detālplānojums zemesgabalam Jūrmalā, 20.līnijā 1	13000042209	17.02.11 SN Nr.10	P Savrupmāja, vasarnīca, privāts mājas bērnudārzs, tirdzniecības un/ vai pak. obj., palīgizmantošana	Koka – 2st. ar jumtu, 10 m Mūra – 2st. ar jumtu, 12 m	12%	Nedalāms z.gab.	3DzP	12m (2,5st.)	15%	3000
22., 265.	Detālplānojuma grozījumi zemesgabalam Jūrmalā, Kāpu ielā 111/113	13000160308	12.05.11 SN Nr.20	JK Darījuma iestāžu un komerciāla rakstura ēka, dzīvojamā māja, palīgizmantošana	Koka – 2st. ar jumtu, 10 m Mūra – 2st. ar jumtu, 12 m	Dzīvojamām mājām – 8%; Darījuma un komerc. – 15%	Nedalāms z.gab.	9DzK	12m (2,5st.)	Atbilstoši TIAN (12%)	5000
266.	Detālplānojums zemesgabalam Jūrmalā, Lielupe 5901	13000045901	12.05.11. SN Nr.21	P Dzīvojamā māja – savrupmāja, palīgizmantošana, zemesgab. Nr. 9 papildus tirdzniecības un pakalpojumu obj. I Iela, piebrauktuve, gājēju/ veloceliņš, autostāvvietas, inženiertehniskās apgādes tīkli un būves, apstādījumi	2st. ar jumtu (3), 12 m, palīgēkām 1st. ar jumtu, 6 m	10	Nedalāms z.gab.	3DzP	12m (2,5st.)	12%	3600
267.	Detālplānojums zemesgabaliem Jūrmalā, Bražciems 0501 un Bražciems 0502	13000060501 13000060502	30.06.11. SN Nr.24	Pilsētas mežu vides saglabāšanas josla - M Tūristu un atpūtas mītne, Īslaicīgas lietošanas būve, vieglas konstrukcijas paviljoni, sab. tualetes, dušas, noma, piebraucamie, gājēju ceļi, takas, skatu lauk., spēļu vietas	1st., 6 m	Netiek noteikts	Nav minēts	1D1 1D2	Netiek noteikts	Netiek noteikts	Nedalāms z.gab.
268.	Detālplānojums zemesgabalam Jūrmalā, Zīgfriņa Meierovica prospektā 31	13000101720	30.06.11. SN. Nr.25	JK Atpūtas, kultūras iestāde, viesnīca, īslaicīgas apmešanās ēkas, sezonas rakstura tirdzniec. un/ vai pak. obj., restorāns, kafējnīca, bārs, dzīvojamā māja, palīgizmantošana	Koka – 2st. ar jumtu, 10 m Mūra – 2st. ar jumtu, 12 m marts Sabiedrisko un darījumu iestāžu – 3st. ar jumtu, 12 m	Darījumu iestāžu un komerc. – 20; Dzīvojamām - 8	Nedalāms z.gab.	6JDzK	12m (2,5st.)	30%	Nedalāms z.gab.
269.	Detālplānojums zemesgabalam Jūrmalā, Rīgas ielā 49	13000083702	21.07.11. SN Nr.29	Jaukta darījumu, atpūtas un dzīvojamā teritorija - J Dzīvojamā māja – mazstāvu daudzdzīvokļu, rindu Darījumu ēka – viesnīca, viesu nams, tirdzniecības objekts, ārstniecības iestāde, sporta/kultūras nams Palīgizmantošana – saimniecības ēka, garāža, ziemas dārzs, nojume, apsardzes ēka	12m (2,5st.)	30%	Nav minēts	5DzM	15m (3,5st.)	30%	2200
270.	Detālplānojuma grozījumi zemesgabalam Jūrmalā, Ernesta Birznieka-Upīša ielā 2	13000040104	11.08.11. SN Nr.34	„Priežu parka” apbūves rajons - P Dzīvojamā savrupmāja, vasarnīca	K – 2stāvi/10m M – 2.5 stāvi/12m	15%	Nedalāms z.gab.	DzS	12m (2,5st.)	20%	-
271.	Detālplānojums zemesgabalam Jūrmalā, Upes ielā 3	13000121004	08.09.11 SN Nr.36	JK Darījumu iestāžu un komerciāla rakstura ēka, dzīvojamā māja, palīgizmantošana	2st. ar jumtu, 12 m	Darījumu – 20%; Dzīvojamām – 12%	Nedalāms z.gab.	9DzS	12m (2,5st.)	25%	1500
272.	Detālplānojums zemesgabalam Jūrmalā, Kaugurciems 6A	13000191908	29.09.11 SN Nr.38	JK Savrupmāja, vasarnīca	2.5 stāvi/ 10m	13%	Nedalāms z.gab.	13DzK	10m (2st.)	Atbilstoši TIAN (15%)	1500
273.	Detālplānojums zemesgabalam Jūrmalā, Rubeņu ielā 67	13000215908	29.09.11 SN Nr.39	Priežu parka rajons ar apbūvi - P Savrupmāja, palīgizmantošana	2st. ar jumtu (3), 12 m	12	2200	8DzP	12m (2,5st.)	12%	2200
274.	Detālplānojums zemesgabalam Jūrmalā, Kaugurciema ielā 16	13000191813	15.12.11 SN Nr.45	Jaukta atpūtas un dzīvojamās teritorijas Rīgas līča krasta kāpu aizsargjoslā - JK Savrupmāja, vasarnīca	2.5 stāvi/ 10m	15%	Saskaņā ar z.gab. sadalījuma plānu – grafisko daļu	13DzK	10m (2st.)	Atbilstoši TIAN (15%)	1500
275.	Detālplānojums zemesgabaliem Jūrmalā, Stīgas ielā 2 un Stīgas ielā 5	13000251225, 13000251208	15.12.11 SN Nr.46	Kūrorta teritorija – K Ārstniecības iestāde, atpūtas iestāde, sporta būve, kultūras iestāde, tirdzniecības un/vai pakalpojumu objekts, savrupmāja Dabas pamatnes teritorija - DP	2-4 stāvi/ 12m-16m	8%-35%	Nav minēts	14K2	15m (3,5st.)	30%	3600
2012.gads											
276.	Detālplānojums zemesgabalam Jūrmalā, Kaugurciema ielā 48	13000191601	26.02.12 SN Nr.5	JK Dzīvojamā, darījumu iestāžu un komerciāla rakstura ēka, palīgizmantošana	10m (2,5st.)	20%	Nav minēts	13DzK	10m (2st.)	Atbilstoši TIAN (12%)	1500

277.	Detālplānojums zemesgabalam Jūrmalā, Birzes ielā 4	13000160403	26.02.12 SN Nr.6	Jauktas atpūtas un dzīvojamās teritorijas Rīgas līča krasta kāpu aizsargjoslā – JK Dzīvojamā māja: savrupmāja, vasarnīca Darījumu ēka: atpūtas iestāde, viesnīca, citas īslaicīgas apmešanās ēkas – tūristu mītne, ēkas atpūtai un brīvdienu pavadīšanai Palīgizmantošana – saimniecības ēka, pirts, garāža, ziemas dārzs, pagrabs līdz 40 kv.m, nojume, lapene, apsardzes ēka.	Koka – 10m, 2,5st. Mūra -12m, 2,5st. Darījumu – 12m, 2,5st.	Savrupmājām – 11% Darījumu ēkām - 20%	Nedalāms z.gab.	9DzK	12m (2,5st.)	Atbilstoši TIAN (12%)	5000
278.	Detālplānojums zemesgabalam Jūrmalā, Kāpu ielā 103	13000160501	16.02.12 SN Nr.8	JK Darījumu iestāžu un komerciāla rakstura ēka, citas īslaicīgas apmešanās ēkas, sezonas rakstura tirdzniecības un/ vai pakalpojumu objekts, restorāns, kafējnīca, bārs, palīgizmantošana	12m (2,5st.)	Birzes ielā 1: 15% Kāpu ielā 103: 8%	Saskaņā ar z.gab. dalīšanas plānu (grafisko daļu)	9DzK	12m (2,5st.)	Atbilstoši TIAN (12%)	5000
279.	Detālplānojums zemesgabalam Jūrmalā, Pilsoņu ielā 2	13000091509	8.03.12 SN Nr.10	Jauktas atpūtas un dzīvojamās teritorijas Rīgas līča krasta kāpu aizsargjoslā – JK Atpūtas iestāde, viesnīca, cita īslaicīgas apmešanās ēka, ēka atpūtai un brīvdienu pavadīšanai, sezonas rakstura tirdzniecības un/vai pakalpojumu objekts, glābšanas stacija, restorāns, kafējnīca, bārs u.c. ēdināšanas uzņēmums – vasaras tipa kafējnīcas, bufetes un bāri ar vaļējām verandām	2.5 stāvi/ 12m – nepārsniedzot Majoru glābšanas stacijas un Rāceņa peldu iestādes jumta torņa augstumu	20% - jaunbūvei 32.7% - esošai apbūvei	Nav minēts	6JD1	15m (3,5st.)	30%	Nedalāms z.gab.
280.	Detālplānojums zemesgabalam Jūrmalā, Āraišu ielā 2	13000081306	5.04.2012. SN Nr.17	Jauktas atpūtas un dzīvojamās teritorijas Rīgas jūras līča krasta kāpu aizsargjoslā (JK) Atļautā izmantošana: darījumu iestāžu un komerciāla rakstura ēkas: atpūtas iestāde, viesnīca, citas īslaicīgas apmešanās ēkas, viesu nams, ēka atpūtai un brīvdienu pavadīšanai; dzīvojamās mājas: savrupmāja; vasarnīca Palīgizmantošana: saimniecības ēka, pirts; individuālā garāža, ziemas dārzs pagrabs ar kopējo platību līdz 40 kv.m, nojume; apsardzes ēka. Z.gab. ir nedalāms.	Koka ēkām – 10m, sadalot ēku 2 stāvos, ar jumta stāvu vai jumta izbūvi; mūra ēkām – 12m, sadalot ēku 2 stāvos ar jumta stāvu vai jumta izbūvi	Nav minēts	Nedalāms z.gab.	6JDz	12m (2,5 st.)	25%	1800
281.	Detālplānojums teritorijai Jūrmalā, pie Melližu prospekta, starp Silu ielu un Mežsargu ielu	13000141511 13000141510 13000141512 13000141513 13000141514 13000141519	5.04.2012. SN Nr.18	Jaukta darījumu, atpūtas un dzīvojamā teritorija (J) Dzīvojamā māja: mazstāvu daudzdzīvokļu māja, rindu māja; darījumu iestāžu un komerciāla rakstura ēka: viesnīcas ēka; viesu nams, īslaicīgas lietošanas apmešanās ēkas; jauniešu kopmītne, ēka atpūtai un brīvdienu pavadīšanai; Tirdzniecības un/vai pakalpojuma objekts: veikals un aptiekas ēka; Sadzīves pakalpojumu ēka; Atpūtas iestāde; Banku iestāžu ēka; Konferenču, biroju ēka; Ēdināšanas uzņēmumi: restorāns, kafējnīca, bārs Sabiedriskā iestāde: ārstniecības un veselības aprūpes iestāde, kultūras iestāde, sporta ēka un būve. Palīgizmantošana: ziemas dārzs, nojume, apsardzes ēka.	12m (2,5st.)	Melližu pr.55 – 30% Melližu pr.57, 61, 63, Silu iela 5A – 28%	Pēc zemes ierīcības projekta	9DzS 9JDz 9K2	15m (3,5 st.)	30%	1500
282.	Detālplānojums Jūrmalā, zemesgabaliem Kļavu ielā 1A, Rūdolfa Blaumaņa ielā 15A un piegulošai kāpu teritorijai	13000101209 1300010409	03.05.2012. SN Nr.21	Jauktas atpūtas un dzīvojamās teritorijas rīgas jūras līča krasta kāpu aizsargjoslā (JK) Zemesgabalam Kļavu ielā 1a - Glābšanas stacija, darījumu iestāžu un komerciāla rakstura ēka (atpūtas, kultūras, viesnīca, citas īslaicīgas apmešanās ēkas, sezonas rakstura tirdzniecības un/vai pakalpojumu objekts, restorāns, kafējnīca, bārs u.c. ēdināšanas uzņēmums (vasaras tipa kafējnīcas, bufetes un bāri ar vaļējām verandām). Palīgizmantošana - saimniecības ēka, ziemas dārzs, pagrabs ar kopējo platību līdz 40 kv.m., nojume, apsardzes ēka, publiskās tualetes ēka, atklāta autostāvvietā. Zemesgabalam Kļavu ielā 1b: Zemesgabala kļavu ielā 1a esošās apbūves autostāvvietu nodrošināšana, pludmales sporta centra izvietošana. "Dabas pamatnes" teritorija (DP) Saistībā ar "Dabas pamatnes" teritoriju specifiku, galvenokārt, saistībā ar rekreāciju. "Dabas pamatnes" teritoriju atļautās izmantošanas noteikumus, balstoties uz ekoloģiskiem un vides apstākļiem, nosaka attiecīgās teritorijas detālplānojums un speciālie ekspluatācijas noteikumi.	12m (2,5st.)	20%, dabas pamatnē - nenosaka	Izstrādājot detālplānojumu	6D2	Nenosaka	Nenosaka, daļā 20%	Nedalāms z.gab.
284.	Detālplānojuma zemesgabalam Jūrmalā, Gaujas ielā 1	13000121401	28.06.2012. 24	Jauktas darījumu, atpūtas un dzīvojamās teritorijas (J) Darījumu iestāžu un komerciāla rakstura ēka: viesnīcas ēka, viesu nams, kempings, tūristu mītne, ēka atpūtai un brīvdienu pavadīšanai; Sezonas rakstura tirdzniecības un/vai pakalpojumu objekti: atpūtas iestāde; restorāns, kafējnīca, bārs u.c. ēdināšanas uzņēmums, vasaras tipa kafējnīca, bufete un bārs ar vaļējām verandām. Dzīvojamā māja: savrupmāja, dvīņu māja, vasarnīca, privāts mājas bērnudārzs.	12m (3st.)	Dzīvojamā ēka, darījumu iestāde – 25%	Nedalāms z.gab.	9DzS	12m (2,5st.)	25%	1200

				Palīgizmantošana: saimniecības ēka, pirts; individuālā garāža; šķūnis, ziemas dārzs, pagrabs ar kopējo platību līdz 40 kv.m., siltumnīca, nojume, lapene, apsardzes ēka. Z.gab. ir nedalāms.	Savrupmājai - 2 stāvi ar jumta stāvu vai jumta izbūvi (3st.). Koka ēkām – 10m, sadalot ēku 2st., mūra ēkām – 12m, sadalot ēku 2st. ar jumta izbūvi.						
285.	Detālplānojuma zemesgabalam Jūrmalā, Gaujas ielā 2	13000121302	28.06.2012. 25	Jauktas darījumu, atpūtas un dzīvojamās teritorijas (J) Darījumu iestāžu un komerciāla rakstura ēka: viesnīcas ēka, viesu nams, kempings, tūristu mītne, ēka atpūtai un brīvdienu pavadīšanai; Sezonas rakstura tirdzniecības un/vai pakalpojumu objekti: atpūtas iestāde; restorāns, kafējnīca, bārs u.c. ēdināšanas uzņēmums, vasaras tipa kafējnīca, bufete un bārs ar vaļējām verandām. Dzīvojamā māja: savrupmāja, dvīņu māja, vasarnīca, privāts mājas bērnudārzs. Palīgizmantošana: saimniecības ēka, pirts; individuālā garāža; šķūnis, ziemas dārzs, pagrabs ar kopējo platību līdz 40 kv.m., siltumnīca, nojume, lapene, apsardzes ēka. Z.gab. ir nedalāms.	12 m, 3 stāvi Dzīvojamās ēkas - 2 stāvi ar jumta stāvu vai jumta izbūvi (3 stāvi). Koka ēkām – 10 m, sadalot ēku 2 stāvos, un jumta izbūvi. Mūra ēkām – 12 m, sadalot ēku 2 stāvos ar jumta izbūvi.	Dzīvojamā ēka, darījumu iestāde – 20%	Saskaņā ar z.gab. sadalījuma plānu	-	-	-	-
286., 321.	Detālplānojums zemesgabalam Jūrmalā, Dzintaru prospektā 33	13000081301	09.08.2012. 30	Jauktas atpūtas un dzīvojamās teritorijas Rīgas jūras līča krasta kāpu aizsargjoslā (JK) Darījumu iestāžu un komerciāla rakstura ēka atpūtas iestāde: viesnīca; viesu nams; tūristu mītne; ēka atpūtai un brīvdienu pavadīšanai; sezonas rakstura tirdzniecības un/vai pakalpojumu objekti; restorāns, kafējnīca, bars, vasaras tipa kafējnīcas, bufetes un bāri ar vaļējām verandām. Palīgizmantošana: nojume; apsardzes ēka; ziemas dārzs Z.gab. ir nedalāms.	2 stāvi ar jumta stāvu vai jumta izbūvi (3.stāvi) Maksimālais ēkas un būves augstums līdz jumta korei - 12 m.	20%;	Nedalāms z.gab.	6JDz	12m (2,5st.)	25%	1800
287.	Detālplānojums zemesgabaliem Jūrmalā, Slokas ielā 51 un Slokas ielā 55B	13000103515 13000103505	09.08.2012. 31	Daudzstāvu dzīvojamā teritorija (DzD) Dzīvojamā māja: daudzstāvu daudzdzīvokļu māja; sociālā māja. Atsevišķā zemesgabalā, vai daudzstāvu daudzdzīvokļu mājas pirmajos stāvos vietējās nozīmes sabiedriskā iestāde: pārvaldes iestāde; pirmskolas bērnu iestāde. sporta būve; kultūras iestāde; ārstniecības un veselības aprūpes iestāde. Darījumu iestāde: tirdzniecības un/vai pakalpojumu objekts; sadzīves pakalpojumu objekts; birojs	Maksimālais ēkas vai citas būves stāvu skaits: Daudzstāvu daudzdzīvokļu māju apbūvei – 12; Darījumu iestādēm – 4 Sabiedriskajām iestādēm - 4.	Daudzstāvu daudzdzīvokļu māju apbūvei – 30%; Darījumu iestādēm – 40%; Sabiedriskajām iestādēm - 35%.	Pieļaujama apvienošana saskaņā ar zemes ierīcības plānu	7JD	20m (5st.)	40%	3000
288.	Detālplānojums zemesgabalam Jūrmalā, Puķu ielā 2	13000140808	09.08.2012. 446	Jauktas atpūtas un dzīvojamās teritorijas Rīgas jūras līča krasta kāpu aizsargjoslā (JK). Dzīvojamā māja: savrupmāja; vasarnīca Palīgizmantošana: saimniecības ēka, pirts, individuālā garāža, ziemas dārzs, pagrabs ar kopējo platību līdz 40 kv.m., nojume, lapene. Z.gab. ir nedalāms.	Koka ēkām – 10 m, sadalot ēku 2 stāvos Mūra ēkām – 12 m, sadalot ēku 2 stāvos ar jumta izbūvi Palīgēku atļautais stāvu skaits: 1 stāvs ar jumta izbūvi.	12%	Nedalāms z.gab.	9DzS	12m (2,5st.)	25%	1200
289.	Detālplānojums zemesgabalam Jūrmalā, Amatas ielā 2A	13000121515	11.10.2012. 560	Jauktas darījumu, atpūtas un dzīvojamās teritorijas (J) Dzīvojamā māja: savrupmāja; vasarnīca. Palīgizmantošana: saimniecības ēka, pirts, individuālā garāža, ziemas dārzs, pagrabs ar kopējo platību līdz 40kv.m., nojume, lapene Z.gab. ir nedalāms.	10m (2st.)	25%	Nedalāms z.gab.	9DzS	12m (2,5st.)	25%	1200
88., 290.	Detālplānojuma grozījumi zemesgabalam Jūrmalā, Puķu ielā 1	13000140901	11.10.2012. 561	Jauktas atpūtas un dzīvojamās teritorijas Rīgas jūras līča krasta kāpu aizsargjoslā (JK). Dzīvojamā māja: savrupmāja; vasarnīca Palīgizmantošana: saimniecības ēka, pirts, individuālā garāža, ziemas dārzs, pagrabs ar kopējo platību līdz 40 kv.m., nojume, lapene. Z.gab. ir nedalāms.	Koka ēkām – 10 m, sadalot ēku 2 stāvos, un jumta izbūvi	12%	Nedalāms z.gab.	5D1 5D2	12m (2,5st.)	Atbilstoši TIAN (12%)	5000

					Mūra ēkām – 12 m, sadalot ēku 2 stāvos ar jumta izbūvi Palīgēkām – 1 stāvs Maksimālais palīgēku augstums- 6m.						
291.	Detālplānojums zemesgabalam Jūrmalā, Baznīcas ielā 7	13000102110	20.12.2012. 688	Jauktas atpūtas un dzīvojamās teritorijas Rīgas jūras līča krasta kāpu aizsargjoslā (JK). Dzīvojamā māja: savrupmāja; vasarnīca Palīgizmantošana: saimniecības ēka, pirts, individuālā garāža, ziemas dārzs, pagrabs ar kopējo platību līdz 40 kv.m, nojume, lapene. Z.gab. ir nedalāms.	Koka ēkām – 10 m, sadalot ēku 2 stāvos, un jumta izbūvi Mūra ēkām – 12 m, sadalot ēku 2 stāvos ar jumta izbūvi Palīgēkām – 1 stāvs Maksimālais palīgēku augstums- 6m.	20%	Nedalāms z.gab.	6JDz	12m (2,5st.)	20%	1200
292., 322.	Detālplānojums zemesgabalam Jūrmalā, Dzintaru prospektā 23	13000081110	20.12.2012. 689	Jauktas atpūtas un dzīvojamās teritorijas Rīgas jūras līča krasta kāpu aizsargjoslā (JK). Darījumu ēka: atpūtas iestāde, viesnīca, citas īslaicīgas apmešanās ēkas, sezonas rakstura tirdzniecības objekts, restorāns/kafejnīca, vasaras kafejnīca Palīgizmantošana: nojume, apsardzes ēka, ziemas dārzs	12m (2,5st.)	20%	Nedalāms z.gab.	6K2	12m (2,5st.)	30%	1800
293.	Detālplānojums zemesgabalam Jūrmalā, Ganu ielā 3	13000153311	20.12.2012. 51	"Priēžu parka" rajons ar apbūvi (P) Dzīvojamā māja: Savrupmāja, dvīņu māja, vasarnīca. Palīgizmantošana: saimniecības ēka, pirts; individuālā garāža; šķūnis; ziemas dārzs, nojume, lapene, skatu laukums, apsardzes ēka, telpas individuālā darba vajadzībām. Z.gab. ir nedalāms	Dzīvojamai mājai - 2 stāvi ar jumta stāvu vai jumta izbūvi (3 stāvi). Palīgēku jaunbūvēm atļautais stāvu skaits: 1 ar jumta izbūvi. Maksimālais ēku un būvju augstums līdz jumta korei 8 m.	12%	Nedalāms z.gab.	8D3 8DzS	4m 12m (2,5st.)	5% 25%	1500
294.	Detālplānojums zemesgabaliem Jūrmalā, Kāpu ielā 139 un Kāpu ielā 141	Kāpu 139 (13000160105) Kāpu 141 (13000160102)	20.12.2012. 52	Jauktas atpūtas un dzīvojamās teritorijas Rīgas jūras līča krasta kāpu aizsargjoslā (JK). Dzīvojamā māja: savrupmāja; vasarnīca Palīgizmantošana: saimniecības ēka, pirts, individuālā garāža, ziemas dārzs, pagrabs ar kopējo platību līdz 40 kv.m, nojume, lapene. Z.gab. ir nedalāms.	Koka ēkām – 10 m, sadalot ēku 2 stāvos, un jumta izbūvi Mūra ēkām – 12 m, sadalot ēku 2 stāvos ar jumta izbūvi Palīgēkām – 1 stāvs Maksimālais palīgēku augstums – 8m.	12%	Saskaņā ar grafisko daļu	9DzK	12m (2,5st.)	Atbilstoši TIAN (12%)	5000
295.	Detālplānojums zemesgabalam Jūrmalā, Mencu ielā 5	13000191512	20.12.2012. 53	Jauktas atpūtas un dzīvojamās teritorijas Rīgas jūras līča krasta kāpu aizsargjoslā (JK). Dzīvojamā māja: savrupmāja; vasarnīca Palīgizmantošana: saimniecības ēka, pirts, individuālā garāža, ziemas dārzs, pagrabs ar kopējo platību līdz 40 kv.m, nojume, lapene. Z.gab. ir nedalāms.	10m augstas ēkas ar 2 stāviem un jumta izbūvi Palīgēkām – 1 stāvs, 6m	29,8%	Nedalāms z.gab.	13DzK	10m (2st.)	Atbilstoši TIAN (15%)	1500
2013.gads											
296.	Detālplānojums zemesgabalam Jūrmalā, Zigfrīda Meierovica prospektā 3	13000101611	24.01.2013. 33	Sabiedrisko iestāžu apbūve (S) Sabiedriskā iestāde: veselības aprūpes iestāde – poliklīnika, doktorāts Darījumu iestāžu un komerciāla rakstura ēka: tirdzniecības un/vai pakalpojumu objekts Dzīvojamā māja – savrupmāja nepaplašinot esošos apbūves rādītājus. Jebkura jauna apbūve, piebūve, esošo ēku pārbūve, nojaukšana jāveic atbilstoši šo saistošo noteikumu un detālplānojuma prasībām. Palīgizmantošana: apsardzes ēka; dienesta dzīvoklis.	12m, 2 stāvi	25%	Nedalāms z.gab.	6JDzK	12m (2,5st.)	25%	3000

				Papildus: Apstādījumu ierīkošana, inženiertehniskās apgādes tīklu un būvju izvietošana transportlīdzekļu stāvvietu ierīkošana, piebrauktuve.							
297.	Detālplānojums zemesgabalam Jūrmalā, Kāpu ielā 37	13000140607	24.01.2013. 34	Jauktas atpūtas un dzīvojamās teritorijas Rīgas jūras līča krasta kāpu aizsargjoslā (JK). Dzīvojamā māja: savrupmāja; vasarnīca Palīgizmantošana: saimniecības ēka, pirts, garāža, ziemas dārzs, pagrabs ar kopējo platību līdz 40 kv.m, nojume, lapene. Z.gab. ir nedalāms.	Koka ēkām – 10m, 2 stāvi Mūra ēkām – 12m, 2 stāvi Palīgēkām – 8m, 1 stāvs	12%	Nedalāms z.gab.	6DzK	12m (2,5st.)	Atbilstoši TIAN (12%)	5000
298.	Detālplānojums zemesgabaliem Jūrmalā, Zvīņu ielā 2 un Kolkas ielā 21	13000250401 13000250618	24.01.2013. 35	Zvīņu ielā 2: Kūrorta teritorijas (K) Sabiedriskā iestāde: ārstniecības un veselības aprūpes iestāde, kultūras iestāde, sporta ēka un būve Darījumu un komerciāla rakstura ēkas: atpūtas iestāde, viesnīca, tirdzniecības/pakalpojumu objekts, restorāni, bāri, kafējnīcas. Palīgizmantošana: saimniecības ēka, ziemas dārzs, nojume, apsardzes ēka, mājdzīvnieku viesnīca, pazemes autostāvvietas, koģenerācijas stacija, lapene „Maģistrāļu un ielu teritorijās” (I) – iela, piebrauktuve, gājēju/velo celiņš, autostāvvietas, inženiertehniskās būves, apstādījumi Kolkas iela 21 „Dabas pamatnes teritorija”(DP) Prioritāri – meži un apstādījumi. Atļauts ierīkot vai izmantot pagaidu būves: inženiertehnisko būvju, piebrauktuvi ierīkošanai	Sanatorijas galveno ēku komplekss - 10 stāvi, 37 m; 19.2. Maksimālais sanatorijas guļamkorpusa, sporta kompleksa un plānoto kotedžu ēku stāvu skaits – 3 stāvi Maksimālais palīgēku stāvu skaits – 2 stāvi.	K teritorijā: 20% DP teritorijā: Tiek noteikts būvprojektā	Nav minēts	14K1	20m (5st.)	30%	Nedalāms z.gab.
299.	Detālplānojums zemesgabalam Jūrmalā, Vienības prospektā 1A	13000071012	24.01.2013. 36	Darījumu iestāžu teritorija (D) Darījumu iestāžu un komerciāla rakstura ēka: viesnīca; viesu nams; motelis; citas īslaicīgas apmešanās ēkas, tirdzniecības/pakalpojumu objekts: banku iestāžu ēka, konferenču, biroju un projektēšanas iestāžu ēka, restorāni, kafējnīcas, bāri, vasaras tipa kafējnīcas, bufetes un bāri ar vaļējām verandām, azartspēļu ēka Sabiedriskā iestāde: pārvaldes iestāde; kultūras iestāde; sporta ēka un būve. Satiksmes un sakaru ēka: automašīnu garāža (pazemes, daudzstāvu virszemes, ar atsevišķām bloķētām telpām). Satiksmes un sakaru ēka: automašīnu garāža Palīgizmantošana: apsardzes ēka; publiskās tualetes ēka.	16m (4st.)	40%	Nav minēts	6JD2	12m (2,5st.)	40%	1500
259., 300.	Detālplānojuma zemesgabalam Jūrmalā, Lašu ielā 11 grozījumi	Lašu 11 (13000020104) Lašu 13 (13000020105) Lašu 14 (13000020125) Lašu 15 (13000020106) Lašu 16 (13000020124) Lašu 17 (13000020107) Lašu 18 (13000020123) Lašu 19 (13000020108) Lašu 20 (13000020122) Lašu 21 (13000020109) Lašu 22 (13000020121) Lašu 23 (13000020110) Lašu 24 (13000020124) Lašu 25 (13000020111) Lašu 26 (13000020119) Lašu 27 (13000020112) Lašu 28 (13000020118)	03.04.2013. 157	Apbūves zona Nr.1: Jauktas darījumu, atpūtas un dzīvojamās teritorijas (J-1). Darījumu iestāžu un komerciāla rakstura ēka: viesnīcas ēka: motēļa ēka, citas īslaicīgas apmešanās ēkas: Tirdzniecības un/vai pakalpojumu objekts: kiosks, veikala un aptiekas ēka; sadzīves pakalpojumu ēka, tirgus paviljons; sezonas stendi, DUS, automašīnu remonta ēka Atpūtas iestāde Banku iestāžu ēka; Konferenču, biroju un projektēšanas iestāžu ēka Kestorāns, kafējnīca, bārs u.c. ēdināšanas uzņēmums: Azartspēļu ēka. Sabiedriskā iestāde: pārvaldes, kultūras, ārstniecības, izglītības, sporta, veterinārā iestāde. Palīgizmantošana: saimniecības ēka, garāža, ziemas dārzs, nojume; apsardzes, publiskās tualetes ēka. Apbūves zona Nr.2 - Jauktas darījumu, atpūtas un dzīvojamās teritorijas (J-2) Tas pats, kas 1.zonā + dzīvojamā māja: mazstāvu daudzdzīvokļu māja, rindu māja, savrupmāja Apbūves zona Nr.3. Daudzstāvu dzīvojamā teritorija (DzD) Dzīvojamā māja: daudzstāvu daudzdzīvokļu māja; mazstāvu daudzdzīvokļu māja, rindu māja, sociālā māja, savrupmāja, dvīņu māja. Sabiedriskā iestāde: pārvaldes, kultūras, ārstniecības, izglītības, sporta, veterinārā iestāde. Darījumu iestāde: tirdzniecības, sadzīves pakalpojumu objekts, birojs „Priežu parka” rajons ar apbūvi teritorijā pieļaujams izvietot tikai savrupmāju un/vai pirmskolas bērnu iestādi. Apbūves zona Nr.4 - Kūrorta teritorijas (K) Sabiedriskā iestāde: ārstniecības un veselības aprūpes iestāde, slimnīca un aprūpes nams, ambulance, sanatorija, poliklīnika, doktorāts, Kultūras iestāde: kinoteātris, plašizklaides pasākumu ēka; vasaras estrāde, teātris, koncertzāle, klubs, muzejs, bibliotēka zooloģisko un botānisko dārzu ēkas Reliģiskā iestāde Sporta ēka un būve. Darījumu iestāžu un komerciāla rakstura ēka: Atpūtas iestāde, viesnīca, viesu nams, motelis, citas apmešanās ēkas: kempings, tūristu mītne, ēka atpūtai 79.2.6. Tirdzniecības objekti: kioski, stendi, veikali Restorāni, kafējnīcas, bāri u.c. ēdināšanas uzņēmumi, azartspēļu ēka	1.zona: 12m, 3 stāvi 2.zona: mazstāvu daudzdzīvokļu mājām – 4 stāvi, rindu mājai 2 stāvi, 12m Savrupmājai: 2 stāvi, 12m Darījumu un sab. iestādēm: 3 stāvi, 12m 3.zona: Daudzstāvu daudzdzīvokļu mājas apbūvei – 5 stāvi; Mazstāvu daudzdzīvokļu mājas apbūvei – 4 stāvi, Rindu mājas apbūvei - 2 stāvi, 12m Savrupmāju apbūvei – 2 stāvi, 12m; Darījumu iestādēm – 4 stāvi; Sabiedriskām iestādēm – 4 stāvi.	1.zona: 30% 2.zona: mazstāvu daudzdzīvokļu, rindu māju, darījumu apbūvei: 30%, savrupmāju apbūvei: 25% 3.zona: 25% 4.zona: 30%	1.zona: nav noteikts 2.zona: 2500 3.zona: 3000 4.zona: nav noteikts	2JDz2 2K2 2JD	15m (3,5st.)	30%	5000

		Lašu 29 (13000020113) Lašu 30 (13000020117) Lašu 31 (13000020114) Lašu 32 (13000020116) Lašu 34 (13000020115) Lašu 1111 (13000020126)		Palīgizmantošana: apsardzes, publiskās tualetes ēka, ziemas dārzs	4.zona: 12 stāvi							
208., 301.	Detālplānojuma grozījumi zemesgabalam Jūrmalā, Rīgas ielā 51	13000083703	03.04.2013. 159	Jauktas darījumu, atpūtas un dzīvojamās teritorijas (J) Atļautā izmantošana - dzīvojamā māja. darījumu iestāžu un komerciāla rakstura ēka (viesnīca, motelis, atpūtas iestāde, tirdzniecības objekts)	16m (4 st.)	30%	Nav minēts	DzM	12m (2,5st.)	30%	2200	
302.	Detālplānojums zemesgabalam Jūrmalā, Rotas ielā 19	13000042505	03.04.2013. 160	"Prieku parka" rajons ar apbūvi (P) Dzīvojamā māja: Savrupmāja, viendzīvokļa, divdzīvokļu māja, vasarnīca. Palīgizmantošana: saimniecības ēka, garāža; šķūnis; ziemas dārzs, nojume, apsardzes ēka, telpas individuālā darba vajadzībām. Z.gab. ir nedalāms	12m (2,5st.)	12,9%	Nedalāms z.gab.	3DzP	12m (2,5st.)	15%	3000	
303.	Detālplānojums zemesgabalam Jūrmalā, Asaru prospektā 57, Asaru prospektā 59 un Vēju ielā 7	Asaru prospekts 57 (13000171809) Asaru prospekts 59 (13000171808) Vēju iela 7 (13000171817)	18.05.2013. 239	Jaukta darījumu, atpūtas un dzīvojamā teritorija (J-1) Darījumu iestāžu un komerciāla rakstura ēka: viesnīcas ēka, viesu nams, motelis, atpūtas iestāde, citas apmešanās vietas, tirdzniecības/pakalpojumu objekti, atpūtas iestāde, bankas iestāde, biroju ēka, ēdināšanas uzņēmumi, azartspēļu ēka. Sabiedriskā iestāde: pārvaldes, kultūras, ārstniecības, izglītības, sporta un veterinārās iestādes. Dzīvojamā māja: savrupmāja, mazstāvu dzīvojamā māja, rindu māja. Palīgizmantošana: saimniecības ēka, garāža, ziemas dārzs, nojume, telpas individuālā darba vajadzībām, apsardzes ēka.	12m (2,5st.)	20%	Saskaņā ar zemes ierīcības plānu	9DzK	15m (3,5 st.)	30%	Nedalāms z.gab.	
304.	Detālplānojums zemesgabalam Jūrmalā, Kaugurciema ielā 22A	13000191807	02.05.2013. 263	Jauktas atpūtas un dzīvojamās teritorijas Rīgas jūras līča krasta kāpu aizsargjoslā (JK). Dzīvojamā māja: savrupmāja; vasarnīca Palīgizmantošana: saimniecības ēka, pirts, individuālā garāža, ziemas dārzs, pagrabs ar kopējo platību līdz 40 kv.m, nojume, lapene. Z.gab. ir nedalāms.	10m, 2 stāvi Palīgēkām – 1 stāvs, 6m	20%	Nedalāms z.gab.	13JDz	10m	25%	1500	
305.	Detālplānojums zemesgabalam Jūrmalā, Valtera prospektā 18	13000164312	08.08.2013. 480	Jauktas darījumu, atpūtas un dzīvojamās teritorijas (J) Darījumu iestāžu un komerciāla rakstura ēka: viesnīcas ēka, viesu nams, motelis, atpūtas iestāde, citas apmešanās vietas Sabiedriskā iestāde: pārvaldes, kultūras, ārstniecības, izglītības, sporta un veterinārās iestādes Dzīvojamā māja: savrupmāja, mazstāvu dzīvojamā māja, rindu māja Palīgizmantošana: saimniecības ēka, garāža, ziemas dārzs, nojume, telpas individuālā darba vajadzībām, apsardzes ēka.	Savrupmājām, koka ēkām - 10m (2st.) Mūra ēkām – 12m (2,5 st.)	25%	Saskaņā ar zemes ierīcības plānu	8DzS	12m (2,5 st.)	25%	1200	
306.	Detālplānojums zemesgabalam Jūrmalā, Piestātnes ielā 6/14	13000081609	08.08.2013. 481	Jauktas darījumu, atpūtas un dzīvojamās teritorijas (J) Meža prospektā 1 Darījumu iestāžu un komerciāla rakstura ēka: viesnīcas ēka, viesu nams, motelis, atpūtas iestāde, citas apmešanās vietas Sabiedriskā iestāde: pārvaldes, kultūras, ārstniecības, izglītības, sporta un veterinārās iestādes Dzīvojamā māja: savrupmāja, mazstāvu dzīvojamā māja, rindu māja Palīgizmantošana: saimniecības ēka, garāža, ziemas dārzs, nojume, telpas individuālā darba vajadzībām, apsardzes ēka. Meža prospektā 1A: inženiertehniskās infrastruktūras objekta uzturēšanas un apkopes būve, piebrauktuves izveide, apstādījumu ierīkošana. Piestātnes ielā 6/14: Darījumu iestāžu un komerciāla rakstura ēka – viesnīca, cita īslaicīgā apmešanās vieta Sabiedriskā iestāde – pārvaldes, kultūras, ārstniecības izglītības, sporta, veterinārās ēkas	Meža prospektā 1: Mazstāvu daudzdzīvokļu mājām - 4 stāvi Darījumu, atpūtas un sabiedriska rakstura iestādēm - 3 stāvi Rindu mājai un savrupmājai - 2 stāvi ar jumta stāvu vai jumta izbūvi (3 stāvi). Maksimālais ēkas un būves augstums līdz jumta korei – 12m. Meža prospekta 1A: 1 stāvs	Meža prospektā 1: Mazstāvu daudzdzīvokļu, rindu māju un darījumu iestāžu apbūvei – 30%, Savrupmāju apbūvei apbūves blīvums – 20% Meža prospektā 1A un Piestātnes ielā 6/14: 30%	Saskaņā ar zemes ierīcības plānu	6K1	20m (5st.)	30%	Saskaņā ar zemes ierīcības plānu	

					Piestātnes ielā 6/14: 3 stāvi							
307.	Detālplānojums zemesgabalam Jūrmalā, Ķemeru ielā 26	13000086004	22.08.2013. 501	Jauktas darījumu, atpūtas un dzīvojamās teritorijas (J) Darījumu iestāžu un komerciāla rakstura ēka, sabiedriska iestāde Dzīvojamā māja: savrupmāja, vasarnīca Palīgizmantošana: saimniecības ēka, garāža, nojume, apsardzes ēka, telpas individuālā darba vajadzībām. Ar zemes ierīcības projektu atļauts dalīt apbūvei paredzēto zemesgabalu daļu 19 388 kv.m. platībā	Darījumu iestādēm – 3 stāvi, 12m Mazstāvu daudzdzīvokļu mājām – 4 stāvi Rindu mājām – 2 stāvi ar jumta stāvu	30%	Nedalāms z.gab. (atļauts tikai ar zemes ierīcības projektu atdalīt ielai paredzēto daļu)	5DzS	12m (2,5st.)	30%	3000	
308.	Detālplānojums zemesgabalam Jūrmalā, Peldu ielā 4	13000141005	22.08.2013. 502	Jauktas atpūtas un dzīvojamās teritorijas Rīgas jūras līča krasta kāpu aizsargjoslā (JK). Dzīvojamā māja: savrupmāja; vasarnīca Palīgizmantošana: saimniecības ēka, pirts, individuālā garāža, ziemas dārzs, pagrabs ar kopējo platību līdz 40 kv.m., nojume, lapene.	Koka ēkām – 10m, 2 stāvi Mūra ēkām – 12m, 2 stāvi	19,5%	Nedalāms z.gab.	9DzK	12m (2,5st.)	Atbilstoši TIAN (12%)	5000	
217., 309.	Detālplānojuma grozījumi zemesgabalam Jūrmalā, Salacas ielā 3	13000120110	22.08.2013. 503	Jauktas darījumu, atpūtas un dzīvojamās teritorijas (J) Dzīvojamā māja: savrupmāja, vasarnīca Palīgizmantošana: saimniecības ēka, pirts; garāža, ziemas dārzs, pagrabs ar kopējo platību līdz 40 kv.m., nojume, lapene	Koka ēkām – 10m Mūra ēkām – 12m	20%	Nedalāms z.gab.	9DzS	12m (2,5st.)	25%	1800	
310.	Detālplānojums zemesgabalam Jūrmalā, Vikingu ielā 44	13000022203	12.09.2013. 537	Jauktas darījumu, atpūtas un dzīvojamās teritorijas (J) Darījumu iestāžu un komerciāla rakstura ēka: viesnīcas ēka, viesu nams, motelis, atpūtas iestāde Dzīvojamā māja: savrupmāja, dvīņu māja, rindu māja Palīgizmantošana: saimniecības ēka, pirts; individuālā garāža; šķūnis, ziemas dārzs, pagrabs ar kopējo platību līdz 40 kv.m., siltumnīca, nojume, lapene, apsardzes ēka.	Mazstāvu daudzdzīvokļu mājām - apbūvei 4 stāvi, ieskaitot jumta stāvu Rindu mājai - 2 stāvi ar jumta stāvu vai jumta izbūvi (3 stāvi), 12 m. Savrupmājai 2 stāvi ar jumta stāvu vai jumta izbūvi (3 stāvi), 12 m. Darījumu iestādēm - 3 stāvi, 12 m. Rajonos, kur nav izbūvēti centralizēti kanalizācijas tīkli, dzīvojamie nami nedrīkst būt augstāki par diviem stāviem.	Mazstāvu daudzdzīvokļu, rindu māju un darījumu iestāžu apbūvei – 30%, Savrupmāju apbūvei apbūves blīvums – 20%	Nav norādīts	2JDz1	12m (2,5st.)	25%	3000	
311.	Detālplānojums zemesgabalam Jūrmalā, Vikingu ielā 35	13000021517	12.09.2013. 538	Jauktas darījumu, atpūtas un dzīvojamās apbūves teritorija (J) Darījumu iestāžu un komerciāla rakstura ēka: viesu nams, motelis, tirdzniecības objekti, atpūtas iestāde, banku iestāžu biroju ēka, ēdināšanas uzņēmumi, azartspēļu ēka. Sabiedriskā iestāde: pārvaldes iestāde; kultūras iestāde; ārstniecības iestāde; izglītības iestāde; sporta ēka; veterinārā iestāde. Dzīvojamā māja: mazstāvu daudzdzīvokļu māja, privāts mājas bērnudārzs, kā palīgizmantošana; rindu māja; Palīgizmantošana: saimniecības ēka; garāža; šķūnis; ziemas dārzs, pagrabs ar kopējo platību līdz 40 kv.m., siltumnīca; nojume; apsardzes ēka; publiskā tualete, telpas individuālā darba vajadzībām	Darījumu un sabiedriskām iestādēm - 3 stāvi. Maksimālais ēkas augstums - 12 m. Mazstāvu daudzdzīvokļu un rindu mājai - 4 stāvi, ieskaitot jumta stāvu Rindu mājām – 2 stāvi ar jumta stāvu	30%	Nedalāms z.gab.	2JD	15m (3,5st.)	30%	Nedalāms z.gab.	

312.	Detālplānojums zemesgabalam Jūrmalā, Dzintaru prospektā 19A	13000081112	26.09.2013. 564	Darījumu iestāžu teritorija (D) Darījumu iestāžu un komerciāla rakstura ēka: viesnīca; viesu nams; motelis; citas īslaicīgas apmešanās ēkas, tirdzniecības/pakalpojumu objekts: banku iestāžu ēka, konferenču, biroju un projektēšanas iestāžu ēka, restorāni, kafējnīcas, bāri, vasaras tipa kafējnīcas, bufetes un bāri ar vaļējām verandām, azartspēļu ēka Sabiedriskā iestāde: pārvaldes iestāde; kultūras iestāde; sporta ēka un būve. Satiksmes un sakaru ēka: automašīnu garāža (pazemes, daudzstāvu virszemes, ar atsevišķām bloķētām telpām). Palīgizmantošana: apsardzes ēka; publiskās tualetes ēka.	4 stāvi	40%	Nedalāms z.gab.	6K1	12m (2,5st.)	40%	Nedalāms z.gab.
313.	Detālplānojums zemesgabalam Jūrmalā, Kāpu ielā 151	13000171503	26.09.2013. 565	Jauktas atpūtas un dzīvojamās teritorijas Rīgas jūras līča krasta kāpu aizsargjoslā (JK). Dzīvojamā māja: savrupmāja; vasarnīca Palīgizmantošana: saimniecības ēka, pirts, individuālā garāža, ziemas dārzs, pagrabs ar kopējo platību līdz 40 kv.m, nojume, lapene. Z.gab. ir nedalāms.	12m (2,5st.)	12%	Saskaņā ar grafisko materiālu	9K1	12m (2,5st.)	Atbilstoši TIAN (12%)	5000
314.	Detālplānojums zemesgabalam Jūrmalā, Sporta ielā 1/3	13000141002	26.09.2013. 566	Jauktas atpūtas un dzīvojamās teritorijas Rīgas jūras līča krasta kāpu aizsargjoslā (JK). Darījumu iestāžu un komerciāla rakstura ēka: ēka atpūtai un brīvdienu pavadīšanai Palīgizmantošana: saimniecības ēka, ziemas dārzs, nojume, apsardzes ēka.	12m (3st.)	14,55%	Nav minēts	9DzK	12m (2,5st.)	Atbilstoši TIAN (12%)	5000
315.	Detālplānojums zemesgabalam Jūrmalā, Zigfrīda Meierovica prospektā 5	13000101610	26.09.2013. 567	Sabiedrisko iestāžu apbūve (S) Sabiedriskā iestāde: veselības aprūpes iestāde: - doktorāts, izglītības iestāde: - pirmsskolas vecuma bērnu iestāde; sporta ēka un būve; Darījumu iestāžu un komerciāla rakstura ēka: tirdzniecības un/vai pakalpojumu objekts (kiosks, stands, sezonas objekts) Satiksmes un sakaru ēkas: garāžas Palīgizmantošana: apsardzes ēka; publiskās tualetes, dienesta dzīvoklis. Papildus: Apstādījumu ierīkošana, inženiertehniskās apgādes tīklu un būvju izvietošana transportlīdzekļu stāvvietu ierīkošana, piebrauktuve.	Sabiedrisko un darījumu iestāžu ēkām - 9m Dzīvojamajām mājām – 3 stāvi (pieņemot, ka viens stāvs – 2,5m).	Dzīvojamajai mājai piesaistītajai zemesgabala daļai (525,73m ²) maksimāli pieļaujamais apbūves blīvums – 25,9% Zemesgabala daļai (1457,27m ²), kas paredzēta sabiedriskai un/vai darījumu apbūvei - maksimāli pieļaujamais apbūves blīvums – 30,0%	Tikai izstrādājot DP	6JDzK	12m (2,5st.)	25%	3000
316.	Detālplānojums zemesgabalam Jūrmalā, Dzintari 8917	13000088917	17.10.2013. 598	Jauktas darījumu, atpūtas un dzīvojamās teritorijas (J) Darījumu iestāžu un komerciāla rakstura ēka: viesnīcas ēka, viesu nams, kempings, tūristu mītne, ēka atpūtai un brīvdienu pavadīšanai; Sezonas rakstura tirdzniecības un/vai pakalpojumu objekti: atpūtas iestāde; restorāns, kafējnīca, bārs u.c. ēdināšanas uzņēmums, vasaras tipa kafējnīca, bufete un bārs ar vaļējām verandām. Dzīvojamā māja: savrupmāja, dvīņu māja, vasarnīca, privāts mājas bērnudārzs. Palīgizmantošana: saimniecības ēka, pirts; individuālā garāža; šķūnis, ziemas dārzs, pagrabs ar kopējo platību līdz 40 kv.m., siltumnīca, nojume, lapene, apsardzes ēka. Z.gab. ir nedalāms.	12m (2,5st.), ievērojot papildu prasības	Darījumu iestādēm – 25% Dzīvojamām ēkām – 20%	Nedalāms z.gab.	5D2	12m (2,5st.), ievērojot papildu prasības	Netiek noteikts	Nedalāms z.gab.
317.	Detālplānojums zemesgabalam Jūrmalā, Kāpu ielā 93	13000160604	17.10.2013. 599	Jauktas atpūtas un dzīvojamās teritorijas Rīgas jūras līča krasta kāpu aizsargjoslā (JK). Kāpu ielā 93A: Darījumu iestāžu un komerciāla rakstura ēka: atpūtas iestāde; kultūras iestāde; viesnīca; citas īslaicīgas apmešanās ēkas: tūristu mītne; viesu nams; ēka atpūtai un brīvdienu pavadīšanai Kāpu ielā 93: Dzīvojamā māja: savrupmāja; vasarnīca Palīgizmantošana: saimniecības ēka, pirts, individuālā garāža, ziemas dārzs, pagrabs ar kopējo platību līdz 40 kv.m, nojume, lapene.	12m (2,5st.)	12%	Saskaņā ar grafisko daļu	9DzK	12m (2,5st.)	Atbilstoši TIAN (12%)	5000
318.	Detālplānojums zemesgabalam Jūrmalā, Pils ielā 5	13000102103	17.10.2013. 600	Jauktas atpūtas un dzīvojamās teritorijas Rīgas jūras līča krasta kāpu aizsargjoslā (JK). Darījumu iestāžu un komerciāla rakstura ēka: atpūtas iestāde; kultūras iestāde; viesnīca; citas īslaicīgas apmešanās ēkas: tūristu mītne; viesu nams; ēka atpūtai un brīvdienu pavadīšanai Dzīvojamā māja: savrupmāja; vasarnīca Palīgizmantošana: saimniecības ēka, pirts, individuālā garāža, ziemas dārzs, pagrabs ar kopējo platību līdz 40 kv.m, nojume, lapene. Z.gab. ir nedalāms.	12m (2,5st.)	25%	Nedalāms z.gab.	6JDz	12m (2,5st.)	25%	1200

319.	Detālplānojums zemesgabaliem Jūrmalā, Slokas ielā 49A un Dubulti 3520 detalizēti izstrādātās daļas zemesgabalam Jūrmalā, Slokas ielā 49A	13000103515	17.10.2013. 601	Darījumu iestāžu teritorija (D) Atļautā izmantošana: Darījumu iestāžu un komerciāla rakstura ēka: viesnīca; viesu nams; motelis; 36.1.3.citas īslaicīgas apmešanās ēkas, tirdzniecības/pakalpojumu objekts: banku iestāžu ēka, konferenču, biroju un projektēšanas iestāžu ēka, restorāni, kafējnīcas, bāri, vasaras tipa kafējnīcas, bufetes un bāri ar vaļējām verandām, azartspēļu ēka; Sabiedriskā iestāde: pārvaldes iestāde; kultūras iestāde; sporta ēka un būve; Satiksmes un sakaru ēka: automašīnu garāža (pazemes, daudzstāvu virszemes, ar atsevišķām bloķētām telpām). Palīgizmantošana: apsardzes ēka; publiskās tualetes ēka	20m (5st.)	40%	Pieļaujama zemesgabalu apvienošana izstrādājot Zemes ierīcības projektu	7JD	20m (5st.)	40%	3000
233., 320.	Detālplānojums zemesgabalam Jūrmalā, Kāpu ielā 135	13000160104	27.12.2013. 751	Savrupmāju apbūves teritorija krasta kāpu aizsargjoslā (9DzK) Atļautā izmantošana: savrupmāja Palīgizmantošana - dzīvojamo māju palīgēka, pirts; garāža; nojume; siltumnīca, ziemas dārzs; šķūnis; stāvvietā; sarga ēka	12m (2,5st.)	12%	Atbilstoši TIAN	9DzK	12m (2,5st.)	Atbilstoši TIAN (12%)	5000
2014.gads											
286., 321.	Izmaiņas detālplānojuma m Jūrmalā, Dzintaru prospektā 33	13000081301	30.01.2014. 45	Jauktas atpūtas un dzīvojamās teritorijas Rīgas jūras līča krasta kāpu aizsargjoslā (JK).	12m (2,5st.)	20%	Nedalāms	6JDz	12m (2,5st.)	25%	1800
292., 322.	Izmaiņas detālplānojuma m Jūrmalā, Dzintaru prospektā 23	13000081110	13.03.2014. 128	Rīgas jūras līča krasta kāpu aizsargjosla (JK) Atļautā izmantošana - Darījumu iestāžu un komerciāla rakstura ēka (atpūtas iestāde, viesnīca, citas apmešanās vietas, sezonas tirdzniecības objekti, kafējnīcas, restorāni). Palīgizmantošana – ziemas dārzs, nojume, apsardzes ēka	12m (2,5st.)	20%	Nedalāms z.gab.	6K2	12m (2,5st.)	30%	1800
323.	Detālplānojums zemesgabalam Jūrmalā, Kauguri 1602 (Nometņu ielā 21)	13000201602	02.04.2014. 149	Prasības Dabas teritorijas (12D2) izmantošanai – daļa zemes vienības Kauguri 1602 (Nometņu iela 21) un plānotā zemes vienība Nr.2 Atļautā izmantošana: dabas aizsardzības infrastruktūra; gājēju kustības infrastruktūra; brīvdabas atpūtas infrastruktūra, inženiertehniskās infrastruktūras objekta izbūve, E kategorijas ielas, piebraucamā ceļa un veloceļa un gājēju ceļa izbūve, autostāvvietu un velonovietņu ierīkošana un izbūve atļautās izmantošanas nodrošināšanai teritorijas inženiertehniskā sagatavošana atļautās izmantošanas uzsākšanai Palīgizmantošana: ēkas un būves, kuras nepieciešamas objekta darbības nodrošināšanai Vides dizaina elementus publiskajā ārtelpā izvietoti atbilstoši Būvvaldē saskaņotam projektam Prasības Tehniskās apbūves teritorijai (12T) – daļa zemes vienības Kauguri 1602 (Nometņu iela 21) Atļautā izmantošana: ražošanas uzņēmums, noliktava, transportlīdzekļu novietne, inženiertehniskā infrastruktūra, autostāvvietu un velonovietņu ierīkošana un izbūve atļautās izmantošanas nodrošināšanai, apstādījumu ierīkošana un labiekārtojuma infrastruktūras izbūve Palīgizmantošana: garāžas, nojumes, laukumi, ēkas un būves, kuras nepieciešamas objekta darbības nodrošināšanai	Netiek noteikts	Netiek noteikts	Tikai, ja nodrošina piekļuvi no ielas, ievērojot Zemes ierīcības likumu	12D2 12T	Netiek noteikts	Netiek noteikts	Nedalāms z.gab.
324.	Detālplānojums zemesgabalam Otilijas ielā 3	13000142203	07.08.2014. 391	Savrupmāju apbūves teritorija krasta kāpu aizsargjoslā (9DzK) Atļautā izmantošana: savrupmāja Palīgizmantošana (dzīvojamo māju palīgēka): pirts, garāža, nojume, siltumnīca, ziemas dārzs, šķūnis, stāvvietā, sarga ēka	12m, 2,5 stāvi	15%	Nav minēts	9DzK	12m (2,5st.)	Atbilstoši TIAN (15%)	1800
168., 325.	Detālplānojuma grozījumi zemesgabalam 20.līnijā 2	13000042102	09.10.2014. 470	Savrupmāju apbūves teritorijā (3DzS) Atļautā izmantošana: savrupmāja Palīgizmantošana: dzīvojamo māju palīgbūve	10m (2st.)	20%	Nedalāms z.gab.	3DzS	12m (2,5st.)	20%	2200
326.	Detālplānojums zemesgabalam Dzintaru prospektā 55	13000071101	09.10.2014. 471	Jauktā dzīvojamās apbūves teritorijā (6JDz) Atļautā izmantošana: savrupmāja Palīgizmantošana: saimniecības ēka, autostāvvietā, teritorijas labiekārtojums, inženiertehniskie objekti	12m (2,5st.)	15%	Aizliegta z.gab. dalīšana un jaunu zemes vienību veidošana	6JDz	12m (2,5st.)	20%	1800
327.	Detālplānojums zemesgabalam Bērzaunes ielā 1	13000081305	09.10.2014. 472	Jauktā dzīvojamās apbūves teritorijā (6JDz) Atļautā izmantošana: savrupmāja Palīgizmantošana - dzīvojamo māju palīgbūve	12m (2,5st.)	25%	Z.gab. ir nedalāms.	6JDz	12m (2,5st.)	25%	1800
328.	Detālplānojuma grozījumi zemesgabalam Pļaviņu ielā 3	13000211103	09.10.2014. 474	Jauktā dzīvojamās apbūves teritorijā (12JDz) Atļautā izmantošana: savrupmāja – viena, divu dzīvokļa māja, vasarnīca, dvīņu māja Palīgizmantošana: pirts garāža, nojume, siltumnīca, ziemas dārzs, šķūnis, stāvvietā, sarga ēka	12m (2,5st.)	30%	800	12JDz	12m (2,5st.)	30%	5000
108., 329.	Detālplānojums zemesgabalam Kāpu ielā 81	13000140202	09.10.2014. 473	Savrupmāju apbūves teritorija krasta kāpu aizsargjoslā (9DZK) Atļautā izmantošana: savrupmāja Palīgizmantošana (dzīvojamo māju palīgēka): pirts, garāža, nojume, siltumnīca, ziemas dārzs, šķūnis, stāvvietā, sarga ēka	12m (2,5st.)	12%	Nosaka atbilstoši vidējam ēkas apjomam	12JD1	12m (2,5st.)	20%	1500

330.	Detālplānojums zemesgabalam Kauguri 2102	13000202102	13.11.2014. 515	Sabiedriskās apbūves teritorija (12SA1) Teritorija ir plānota apkaimes nozīmes sabiedriskā objekta būvniecībai Atļautā izmantošana: interešu izglītības iestāde, mūziklīdzības iestāde, sporta un veselības klubs; tradicionālo konfesiju kulta ēka, pašvaldības pārvaldes vai pakalpojumu iestāde Atļauts būvēt ar sabiedriskā objekta ēkas pamata apjomu saistītu vai brīvstāvošu vertikālu akcentu – torni	15m (3,5st.) Tornim – 35m	25%	Ar zemes ierīcības projektu	12SA	20m (5st.)	30%	5000
331.	Detālplānojums zemesgabalam Kāpu ielā 137	13000160103	18.12.2014 558	Savrupmāju apbūves teritorija krasta kāpu aizsargjoslā (9DzK) Atļautā izmantošana: Savrupmāja Palīgizmantošana (dzīvojamo māju palīgēka): pirts, garāža, nojume, siltumnīca, ziemas dārzs, šķūnis, stāvvietas, sarga ēka	10m (2st.) Palīgēkas augstums – 6m	12%	Nav minēts	9DzK	12m (2,5st.)	Atbilstoši TIAN (12%)	5000
2015.gads											
332.	Detālplānojums zemesgabalam Kapteina Zolta ielā 132	13000191805	22.01.2015. 26	Jaukta dzīvojamās apbūves teritorija (13JDz) Atļautā izmantošana – savrupmāja: viena dzīvokļa, divu dzīvokļu māja, vasarnīca, dvīņu māja Palīgizmantošana – dzīvojamo māju palīgēka: pirts, garāža, nojume, ziemas dārzs, šķūnis, stāvvietas, sarga ēka	10m (2,5st.)	25%	800	13JDz	10m (2st.)	25%	1500
67., 333.	Detālplānojuma grozījumi zemesgabalam Oļģerta ielā 3	13000161202	19.02.2015. 66	Savrupmāju apbūves teritorija (9DzS) Atļautā izmantošana – savrupmāja: viena dzīvokļa, divu dzīvokļu māja, vasarnīca, dvīņu māja Palīgizmantošana – dzīvojamo māju palīgēka: pirts, garāža, nojume, ziemas dārzs, šķūnis, stāvvietas, sarga ēka	12m (2,5st.)	20%	800	9DzS	12m (2,5st.)	20%	1500
334.	Detālplānojums zemesgabalam Bražciems 0701	13000060701	05.03.2015. 90	Jaukta kūrorta teritorijas (1K2) Atļautā izmantošana – kūrorta objekts (ārstniecības iestāde, sanatorija, kūrorta poliklīnika, utt.), viesu izmitināšanas objekti (viesnīca, viesu māja), tirdzniecības objekts, sabiedriskās ēdināšanas objekts, darījumu, pārvaldes un pakalpojumu objekti, dzīvojamā māja (vienu, divu, dzīvokļu māja, vasarnīca, savrupmāja). Dabas teritorijas (1D2) Atļautā izmantošana – celiņi, laipas, stāvlaukumi, skatu torņi/platformas utt., gājēju kustības infrastruktūra, brīvdabas atpūtas infrastruktūra, pludmales infrastruktūra.	12m (2,5st.) 15m (3,5st.)	10%	Z.gab. nedalāms	1D2 1K2	12m (2,5st.) 15m (3,5st.)	10%	Z.gab. nedalāms
335.	Detālplānojums zemesgabalam Silu ielā 30	13000146021	05.03.2015. 91	Priežu parka rajons ar apbūvi (8DzP) Atļautā izmantošana – savrupmāja: viena dzīvokļa, divu dzīvokļu māja, vasarnīca, dvīņu māja Palīgizmantošana – dzīvojamo māju palīgēka: pirts, garāža, nojume, ziemas dārzs, šķūnis, stāvvietas, sarga ēka	Dzīvojamai ēkai – 12m (2,5st.) Dzīvojamo ēku palīgēkai – 8m (1,5st.)	12%	1800	8DzP	12m (2,5st.)	12%	3600
336.	Detālplānojums zemesgabalam 36.līnijā 1202	13000021202	16.04.2015. 177	Jauktas darījumu apbūves teritorija (3JD2) Atļautā izmantošana - Pludmales centrs, Sabiedriskās ēdināšanas objekts.	12m (2,5 st.)	40%	Nav minēts	P2-3	12m (2,5st.)	40%	Nenosaka
999., 337.	Detālplānojuma grozījumi zemesgabalam Iecavas ielā 2	13000121103	07.05.2015. 202	Savrupmāju apbūves teritorija krasta kāpu aizsargjoslā (9DZK) Atļautā izmantošana - savrupmāja	12m (2,5 st.)	12%	Nav minēts	DzS2	12m (2,5st.)	Atbilstoši TIAN	1500
49., 338.	Detālplānojuma grozījumi Kāpu ielā 131	13000160204	11.06.2015. 245	Savrupmāju apbūves teritorija krasta kāpu aizsargjoslā (9DZK) Atļautā izmantošana – savrupmāja. Palīgizmantošana – dzīvojamo māju palīgēka: pirts, garāža, nojume, ziemas dārzs, šķūnis, stāvvietas, sarga ēka	12m (2,5 st.)	12%	Nav minēts	DzS2	12m (2,5st.)	Atbilstoši TIAN	5000

Ar sarkaniem burtiem marķēti neatbilstošie nosacījumi

1.	Lokālplānojums teritorijai starp Ērgļu ielu, Madonas ielu, dzelzceļu un pludmali	Teritorijai starp Ērgļu ielu, Madonas ielu, dzelzceļu un pludmali	11.06.2015. SN Nr.26	Dabas un apstādījumu teritorijā (DA651; DA652) Pludmalē atļauts izvietot – sezonas terasi/nojumi, paviljonu, aktīvās atpūtas vietu, sporta zonu, sezonas glābšanas punktu, publisko tualeti, pludmales infrastruktūras objektus (solus, atkritumu urnas, ģērbtuves, utt.), īslaicīgas lietošanas būves publisku pasākumu norisei Jomas ielas telpā – īslaicīgas lietošanas būves (kiosks, paviljons, terase), sezonas tirdzniecības vieta.	Sezonas un īslaicīgajām būvēm, transporta infrastruktūras teritorijā – 6m Vietās, kas vērstas pret publisku vietu – 12m (2,5 st.)	Netiek noteikts	Nav minēts				
----	---	---	---	--	--	-----------------	------------	--	--	--	--

4. No spēkā esošo detālplānojumu saraksta izslēdzamie detālplānojumi

Nav spēkā vai ir atceļami 16 DP, kuri ir izņemti no sarakstiem:

- 1) Nav apstiprināti atbilstoši procedūrai - lēmuma vietā vajadzēja būt saistošajiem noteikumiem 10 DP: **Nr.1; 2; 3; 4; 5; 6; 7; 8; 9; 11;**
- 2) Zaudējuši spēku ir 4 DP: **Nr.63; 110; 185; 283;**
- 3) Pēc iesniegumiem atbalstīts priekšlikums atcelt 3 DP (**Nr.7; 12; 114**).

Ar sarkaniem burtiem marķēti neatbilstošie nosacījumi

Nr. p.k. kartē	Detālplānojuma nosaukums	Detālplānojuma teritorija (adrese un/vai kadastra Nr.)	Pašvaldības saistošo noteikumu Nr.	Detālplānojumā paredzētā izmantošana				Jūrmalas teritorijas plānojumā atļautā izmantošana				
				Atļautā izmantošana	Apbūves augstums	Apbūves blīvums	Zemesgabalu dalīšana	Atļautā izmantošana	Apbūves augstums	Apbūves blīvums	Zemesgabalu dalīšana	
	1996.-1999.gads											
2.	Jūrmalas centra detālplānojuma korekcijas koncepcija Plūdu ielas rajonā	Majoros, starp Plūdu, Jāņa Pliekšāna, Turaidas ielām un Lielupi.	17.04.1996. (Jūrmalas galvenā arhitekta akcepts)	Jaukta darījumu un dzīvojamā teritorija (bez definīcijas un koda)	2-3 stāvi	20%-40%	-	5DzD 5D1 5D3 5JD	4m 15m (3,5st.) 20m (5st.) Daļā 5D3 applūstošās un īpašās teritorijās – ievērojot īpašas prasības, 4 un 8m	3% 30% 40% Daļā 5D3 teritorijas, ievērojot īpašas prasības 10%	2200	
3.	Teritorijas starp Vīķingu, Matrožu ielām un Lielupi	Buļļuciemā starp Vīķingu, Matrožu ielām un Lielupi, no zemesgabala Matrožu ielā 4 (13000022207 līdz Matrožu ielā 18 (13000022220)	19.02.1998. Nr.34	P Savrupmāja, privāts mājas bērnudārzs, telpas individuāla darba vajadzībām, pansija un trīs dzīvoklis, tirdzniecības un/ vai pak. obj., sporta būve, atpūtas iestāde	12m (2st.)	Kv.m. Līdz 1200 – 20% 1201-1800 – 15% 1801-2400 – 12% 2401-4000 – 9%	-	2DzS 2DzP 2D3	12m (2,5st.) 4m	25% 3% 12%	1000 1200 2200	
4.	Vīķingu ielas 15 vēsturiskais z.gab.	13000021723	02.04.1998. Nr.372	-	-	-	-	2DzS	12m (2,5st.)	25%	1200	
4., 184.	Slokas ielas 92 vēsturiskais z.gab.	13000130503	09.07.1998. Nr.733	„Priežu parka” rajons ar apbūvi – P Savrupmāja, tirdzniecības un/vai pakalpojumu objekts, atpūtas iestāde Savrupmāju dzīvojamā teritorija – DZ Savrupmāja, dvīņu māja Dabas pamatnes teritorija – DP Būves atpūtai	P: 2 stāvi/ 12m (arī atpūtas un pakalpojumu objektiem, ja DP nav noteikts savādāk DZ: 2 stāvi/ 12m, ja DP nav noteikts savādāk	P: Atkarībā no z/g lieluma 9%-20% Slokas 92b – 5% DZ: atkarībā no z/g lieluma 10%-30% Tirdzniecības un/vai pakalpojuma objektam 40% DP: 9%	-	8DzS 8DzP 8D2	12m (2,5st.)	25% 12%	1200 1800 3600	
5.	Slokas darījumu parks	Bažciemā un Braņķciemā starp dzelzceļu, Vecsloceni, Lielupi, Ķemeru nacionālo parku un pilsētas robežu.	12.11.1998. Nr.1147	Savrupmāju dzīvojamā teritorija – DZ-1 Savrupmāja, privāts mājas bērnudārzs, telpas ind. Darba vajadzībām, pansijas un trīs dzīvokļi Jauktas darījumu, atpūtas un dzīvojamās teritorijas – J-1 Darījumu iestāde, tirdzniecības un/vai pakalpojumu iestāde, atpūtas un/vai izpriecu iestāde, savrupmāja, privāts mājas bērnudārzs, telpas ind. Darba vajadzībām, pansijas un trīs dzīvokļi Darījumu iestāžu teritorijas – D D-1: birojs, kantoris, gadatirgus, izstāde, motelis, pansija, banka, apdrošināšanas sabiedrība; tirdzniecības centrs, universālveikals, tirgus, veikals, salons, restorāns, bārs, kafejnīca; universālas izmantošanas zāle; inženiertehniskās komunikācijas D-2: birojs, kantoris, gadatirgus, izstāde; tirdzniecības centrs, veikals, bārs, kafejnīca D-3: DUS, veikals, bārs, kafejnīca Jauktas ražošanas teritorijas – JR JR-1: noliktava, vairumtirdzniecības iestāde, tehniskās apkopes stacija, autotransp. Uzņēmums, darījumu iestāde, tirdzniecības un/vai pakalpojumu iestāde, inženiertehniskās komunikācijas JR-2: vieglās ražošanas uzņēmums, noliktava, vairumtirdzniecības iestāde, tehniskās apkopes stacija, autotransp. Uzņēmums, tirdzniecības un/vai pakalpojumu iestāde, tirdzniecības centrs, veikals, bārs, kafejnīca, inženiertehniskās komunikācijas Tehniskās apbūves teritorijas – T T-1: gāzes regulēšanas stacija	J-1: 2 stāvi	-	-	18JD 18JRD 18A 18D4 18DzS 18D7 18JDz 18D3 18D1 18D2 18T 17D3 18D6	12m 4m 20m 15m Daļā 18D3 un 18D2 teritorijās – 8m, ievērojot īpašas prasības	3% 25% 30% 40% 50% Atbilstoši TIAN Daļā 18D2 teritorijā – 3%, ievērojot īpašas prasības	1500 1800 2200 3600 5000	

				Dabas pamatnes teritorijas – upju palienu pļavas (LS), atpūtas parks (A-1), apstādījumi (A-2), Ķemeru Nac. Parka aizs. Ainavu teritorijas (ĶK-1), lauksaimniecības zemes ar viensētām (L), lauksaimniecības zemes (L-1), ūdenstilpnes (Ū)							
6.	Dāvja iela 34.	13000164401	29.04.1999. Nr.442	„Priežu parka” teritorija ar apbūvi – P	-	8,8% - 18%	-	8DzP	12m (2,5st.)	15%	2200
7.	Bulduru prospekts 45/47	Bulduros, z.gab. Bulduru prospektā 45/47	07.05.1999. ATBALSTĪTS PRIEKŠLIK. ATCELT DP¹		-	-	-	6DzS	12m (2,5st.)	20%	1500
8., 194.	Teritorijai Slokas ielā 115 “Vagari” 29A un “Bērziņi”.	Druvciemā, starp Slokas ielu, Lūšu ielu un Lielupi.	10.06.1999. Nr.608	-	-	Dzīvojamā apbūve: 10% Darījumu apbūve: 40%	-	8JDz 8DzS 8D2 8D3	12m (2,5st.) Daļā 8D3 teritorijā – 8m ievērojot īpašas prasības	12% 25%	1800
2000.gads											
10.	Teritorija Priedainē no Upmalas ielas līdz Lielupei.	Priedainē, starp dzelzceļu, Upmalas ielu un Lielupi.	30.03.2000. Nr.313	Savrupmāju dzīvojamā teritorija – Dz Savrupmāja, dvīņu māja, rindu māja Sabiedrisko iestāžu teritorijas – S Pārvaldes, reliģijas, izglītības, kultūras, zinātnes, ārstniecības un atpūtas, sociālās aprūpes iestāde, sporta būve, jahtu osta, autoosta; dzīvojamā māja, ja to paredz DP Dabas pamatnes teritorija – DP Rekreācija; Lielupes palienes ierobežotas saimnieciskās darbības joslā LD – atpūtas iestāde, sporta, ūdenssporta būve, tirdzniecības un/vai pakalpojumu objekts	Dz: 12m, ja DP nav noteikts citādāk Salaspils ielā 1, 1a, Upmalas ielā 1, 1b – 3.5 stāvi LD: 1 stāvs, ja DP nav noteikts savādāk	Dz: 8%-40% S: 40%	-	1D1 1JO 1Dzs 1D2 1D3 1D6	12m (2,5st.) 4 m	25% 30% 3%	1200
11.	Kāpu iela 73	13000140303	16.03.2000. Nr.238	JK	-	15%	-	9DzK	12m (2,5st.)	Atbilstoši TIAN (15%)	1500
2000.gads											
12.	Promenādes iela 4	13000085005	14.12.2000., Saistošie noteikumi Nr.14 ATBALSTĪTS PRIEKŠLIK. ATCELT DP²	P Savrupmāja, privāts mājas bērnu dārzs, telpas individuāla darba vajadzībām, pansija un trīs dzīvoklis, tirdzniecības un/ vai pak. obj., sporta būve, atpūtas iestāde	12m (2st.)	9%	-	5DzS	12m (2,5st.)	30%	5000
2006.gads											
63.	Zemesgabaliem Jūrmalā, Viņķu ielā 28, Rubeņu ielā 35 un Rubeņu ielā 37	Vaivaros, zemesgabali Viņķu ielā 28 (13000174146) Rubeņu ielā 35 (13000174125) un Rubeņu ielā 37 (13000174145)	13.07.2006. Saistošie noteikumi Nr.19 ZAUDĒJIS SPĒKU³	Savrupmāju dzīvojamā teritorija – Dz Savrupmāja	2 stāvi/ 10m	20%-25%	-	8DzS	12m (2,5st.)	25%	1000
2007.gads											
110.	Zemesgabalam Jūrmalā, Jūras ielā 4	13000092110	09.08.2007. Saistošie noteikumi Nr.28 ZAUDĒJIS SPĒKU⁴	-	-	-	-	6JDz	12m (2,5st.)	30%	800
114.	Z.gab. Jūrmalā, Ātrā ielā 6	13000092309	09.08.2007. Saistošie noteikumi Nr.24 ATBALSTĪTS PRIEKŠLIK. ATCELT DP⁵	J Savrupmāju (1 vai 2 ģimenes māja)	Koka ēkām – 8m 2st. bez jumta; Mūra ēkām – 12 m, 2st. ar jumtu	31,5%	-	6JDz	12m (2,5st.)	30%	800
2008.gads											

¹ Iesniegumi JPD Nr.1.1-39/2015-B (Nr. priekšlikumu tabulā un uz kartes 1) un Nr.1.1-39/3919-B (Nr. priekšlikumu tabulā un uz kartes 15)

² Iesniegums JPD Nr.1.1-39/2041-K (Nr. priekšlikumu tabulā un uz kartes 146)

³ JPD 15.04.2012. lēmums Nr.192. (<http://likumi.lv/ta/id/246524-par-jurmalas-pilsetas-domes-2006-gada-13-julija-lemuma-nr-669-par-detaplanojuma-projekta-zemesgabaliem-jurmala-vinku-iela>)

⁴ JPD 21.07.2011. SN Nr.30 (<http://likumi.lv/doc.php?id=233919>)

⁵ Iesniegums JPD Nr.14-3/710 (Nr. priekšlikumu tabulā un uz kartes 68)

185.	Zemesgabalam Jūrmalā, Līču ielā 3	13000210512	18.12.2008., SN Nr.97 ZAUDĒJIS SPĒKU⁶	DzD Dzīvojamā māja, daudzdz. mājas pirmajā stāvā – sabiedriskā iestāde un darījumu iestāde	Daudzst. – 9st. Darījumu – 4st. Sabiedriskā – 4st.	Daudzst. – 30%; Darījumu – 40%; Sabiedriskā – 35%	-	9DzK	4m	3%	1200
2009.gads											
283.	Detālplānojums zemesgabaliem Jūrmalā, Slokas ielā 69A un Slokas ielā 69B Slokas ielā 69A un Slokas ielā 69B	13000103901 13000103903	03.05.2012. SN Nr.22 ZAUDĒJIS SPĒKU⁷	Jauktas darījumu, atpūtas un dzīvojamās teritorijas (J). Darījumu iestāžu un komerciāla rakstura ēka: viesnīca; jauniešu kopmītne; ēka atpūtai un brīvdienu pavadīšanai; tirdzniecības un/vai pakalpojumu objekts; atpūtas iestāde; konferenču, biroju un projektēšanas iestāžu ēka. Sabiedriskā iestāde: ārstniecības un veselības aprūpes iestāde; izglītības un zinātniskās pētniecības iestāde; sporta ēka un būve; veterinārā iestāde. Mazstāvu daudzdzīvokļu māja. Palīgizmantošana: apsardzes ēka; publiskās tualetes ēka	12m, 3 stāvi	30%	-	-	-	-	-

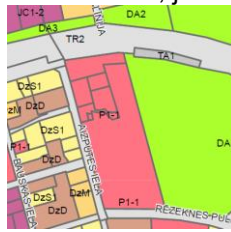
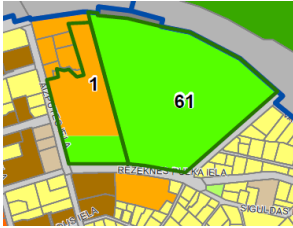
⁶ JPD 17.12.2009. SN Nr.83 (<http://likumi.lv/ta/id/203042-par-jurmalas-pilsetas-domes-2008-gada-18-decembra-saistoso-noteikumu-nr-97-par-detaplanojuma-zemesgabalam-jurmala-licu-iela-3-...>)

⁷ JPD 03.04.2013. SN Nr.83 (<http://www.jpd.gov.lv/docs/i13/s/i13s010.htm>)

5. Būtiskākie attīstības priekšlikumi, ko iesniegušas pašvaldības institūcijas un iedzīvotāji vai uzņēmumi

Aizputes iela 1A

Skolas infrastruktūras attīstībai paplašinās sabiedrisko iestāžu, jeb Publiskās apbūves P1-1 teritoriju:



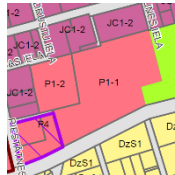
Bullūciems 1724 - ar kurortoloģiju saistīta veselības aprūpes objekta attīstībai paplašināt Jaukta kūrorta teritoriju (noteikt Publiskās apbūves teritoriju P4)



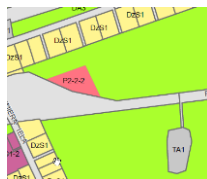
Dubulti 0102 – starptautiska mēroga kūrorta objekta attīstībai noteikt Kūrorta teritoriju (publiskās apbūves teritoriju P3)



Dzintari 2103 – ar kurortoloģiju saistīta medicīnas centra attīstībai paplašināt Sabiedrisko iestāžu apbūves teritoriju (noteikt Publiskās apbūves teritoriju P1-1)



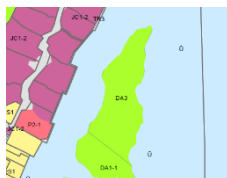
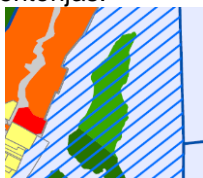
Dzintari 4020 - transporta apkalpojošās infrastruktūras attīstībai noteikt Publiskās apbūves teritoriju ar iespēju izbūvēt DUS



Paplašināt Slokas kapsētas teritoriju



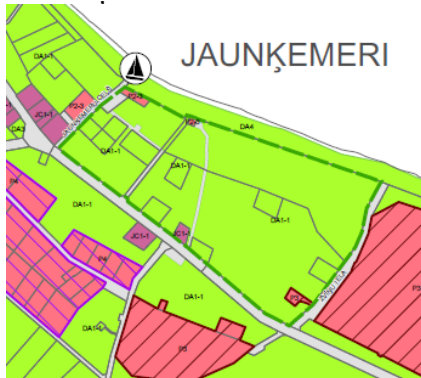
Rekreācijas funkcijas attīstībai noteikt Apstādījumu un dabas teritoriju Lielupes grīvas salā, ārpus aizsargājamās dabas teritorijas.



Paplašināt izmantošanas veidu spektru Jaundubultu teritorijā



Atbalstīti iniciatīvu attīstīt kūrorta parku Jaunķemeros un Ķemeros



Teritorijas Meža prospektā un posmā starp 9. un 13. līniju - pilsētas centra teritorijas racionālai izmantošanai (kompaktas pilsētas princips, taupīga inženierkomunikāciju infrastruktūras izmantošana) noteiktas apbūves teritorijas DzS1

