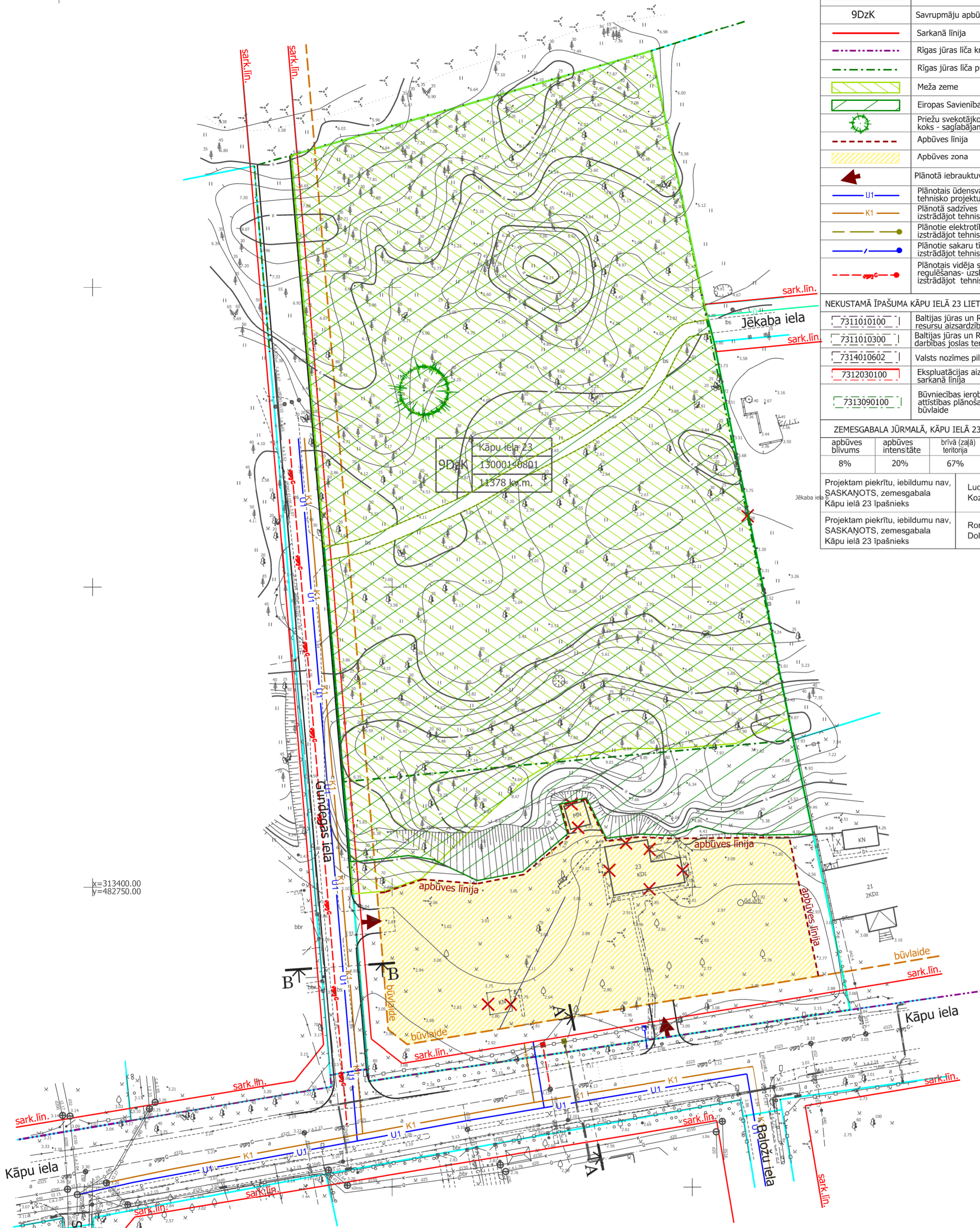


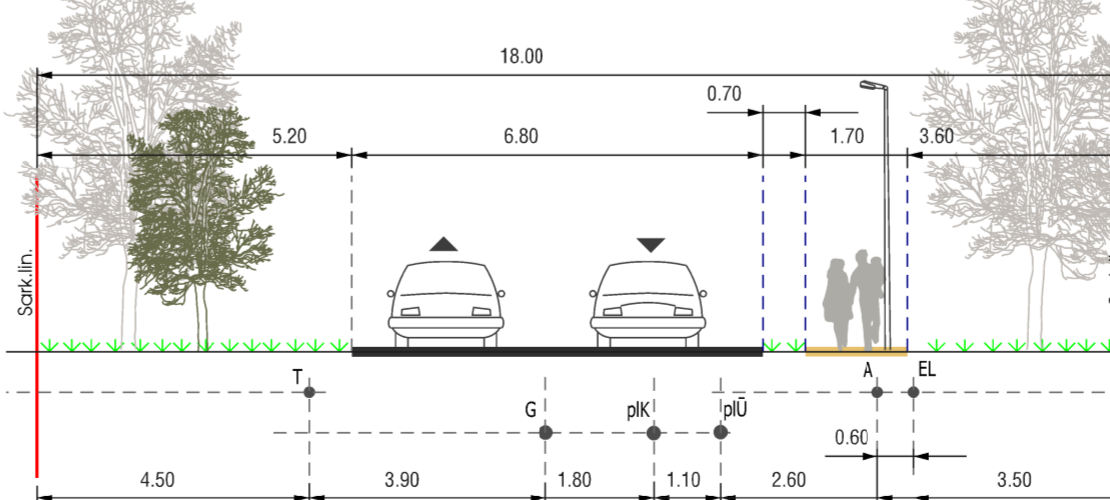


DETĀLPLĀNOJUMS zemesgabalam Jūrmalā, KĀPU IELĀ 23 TERITORIJAS PLĀNOTĀ (ATĻAUTĀ) IZMANTOŠANA

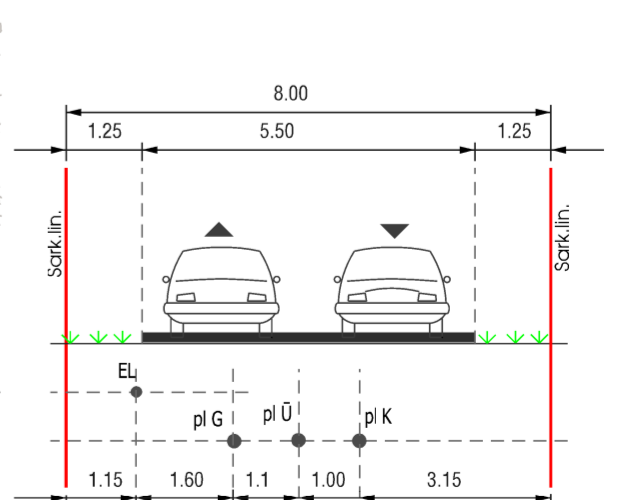
k=313400.00
y=482750.00



Kāpu ielas sarkanās līnijas 18.0m, D2 kategorijas iela
griezums A - A (esošs)



Gundegas ielas sarkanās līnijas 8.0m, E kategorijas iela
griezums B - B



APZĪMĒJUMI	NOSAUKUMS				
	Detālpilnojumā robeža				
	Zemesgabala robeža				
9DzK Kāpu iela 23 13000140801 11378 kv.m.	Zemesgabala funkcionālais zīmējums, adrese, kadastra numurs un platība K=313400.00 y=482900.00				
9DzK	Savrupmāju apbūves teritorija krasta kāpu aizsargjoslā				
	Sarkanā līnija				
	Rīgas jūras līča krasta kāpu aizsargjosla				
	Rīgas jūras līča piekrastes būvlaide				
	Meža zeme				
	Eiropas Savienības biotops "Mežainas piejūras kāpas"				
	Priekšsvekotājoksngrauža Nothorhina punctata apzīmots koks - saglabājams				
	Apbūves līnija				
	Apbūves zona				
	Plānotā iebrauktuve zemesgabalā				
	Plānotais ūdensvads (novietojums precizējams izstrādājot tehnisko projektu)				
	Plānotā sadzīves kanalizācija (novietojums precizējams izstrādājot tehnisko projektu)				
	Plānotie elektrotilki ar sadales punktu (novietojums precizējams izstrādājot tehnisko projektu)				
	Plānotie sakaru tīkli ar sadales punktu (novietojums precizējams izstrādājot tehnisko projektu)				
	Plānotais vidēja spiediena gāzes vads ar spiediena regulēšanas - uzskaites iekārtu (novietojums precizējama izstrādājot tehnisko projektu)				
NEKUSTAMĀ ĪPAŠUMA KĀPU IELĀ 23 LIETOŠANAS TIESĪBU APROBEŽOJUMI					
	Baltijas jūras un Rīgas jūras līča krasta kāpu vides un dabas resursu aizsardzības aizsargjoslas teritorija				
	Baltijas jūras un Rīgas jūras līča ierobežotās saimnieciskās darbības joslas teritorija				
	Valsts nozīmes pilsētvidniecības pieminekļa teritorija un objekti				
	Ekspluatācijas aizsargjoslas teritorija gar ielu vai ceļu - sarkanā līnija				
	Būvniecības ierobežojumu teritorija, kas noteikta teritorijas attīstības plānošanas dokumentā - Rīgas jūras līča piekrastes būvlaide				
ZEMESGABALA JŪRMALĀ, KĀPU IELĀ 23 PLĀNOTIE APBŪVES RĀDĪTĀJI					
apbūves blīvums	apbūves intensitāte	brīvā (zaļā) teritorija	ēkas augstums	stāvu skaits	NĪLM
8%	20%	67%	12m	2.5	0601
Projektam piekritu, iebildumu nav, SASKAŅOTS, zemesgabala Kāpu ielā 23 īpašnieks		Ludmila Kozlova			2015. ____
Projektam piekritu, iebildumu nav, SASKAŅOTS, zemesgabala Kāpu ielā 23 īpašnieks		Romāns Dolgopolovs			2015. ____

DETĀLPLĀNOJUMS - zemesgabalam JŪRMALĀ, KĀPU IELĀ 23 kadastra nr. 1300 014 0801; z/g platība 11 378 kv.m.				8: Darbnīca		
vadītāja	I.Pūke	2015.	pasūtītājs	Ludmila Kozlova	Mērogs	Lapa
arhitekta	I.Pabērza	2015.		Romāns Dolgopolovs	M 1:500	2
plānotāja	L.Lankovska	2015.		TERITORIJAS PLĀNOTĀ (ATĻAUTĀ) IZMANTOŠANA	Lapu skaits	4
				Jūrmala, 2014./2015.gads		