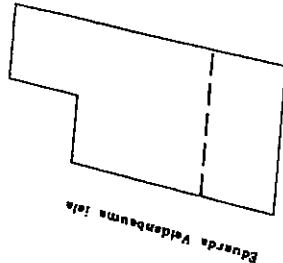
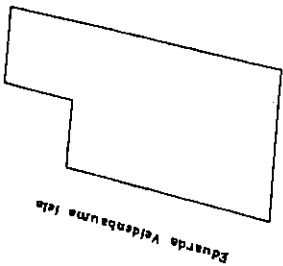


Projektēta teritorijas shēma
pirms zemes ierīcības projekta
izstrādes

Ciruļu iela

Ciruļu iela



+ X-311750
+ Y-478800

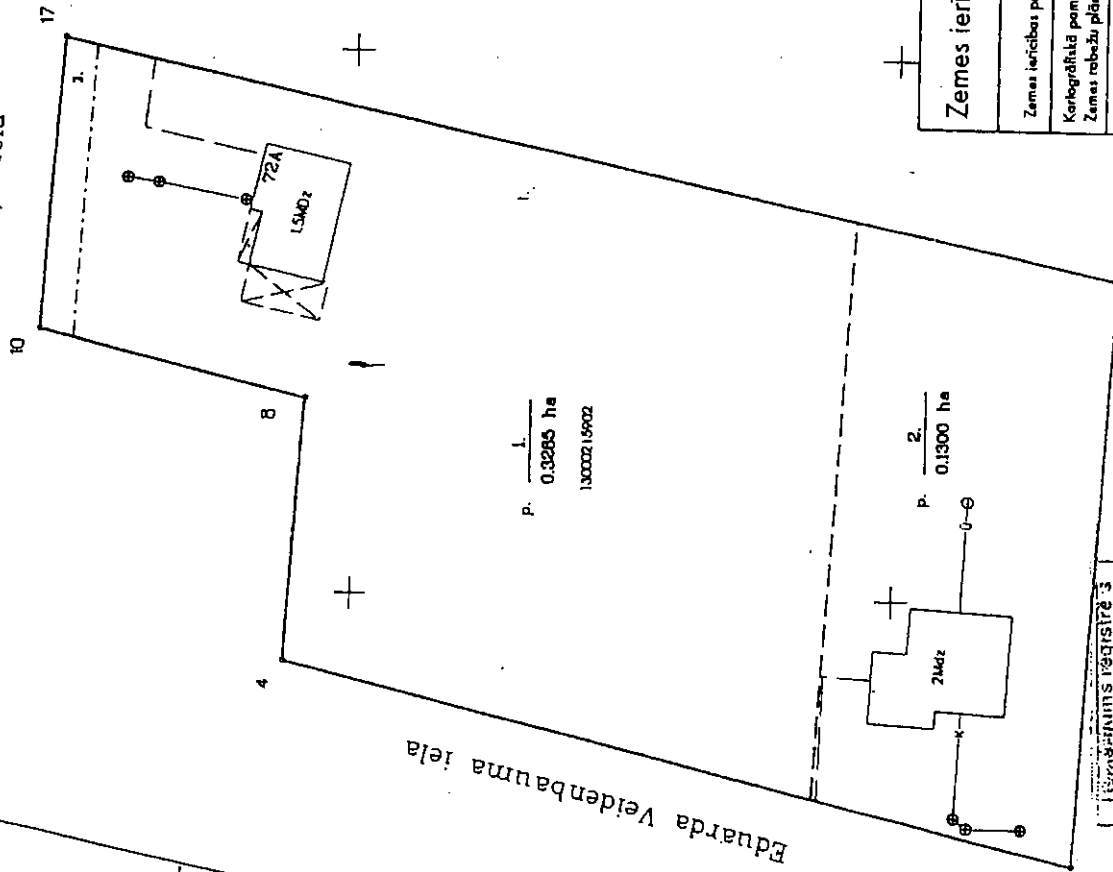
Esošās zemes vienības	
Kadastrā apzīmējums	Platība
13000215902	0.4585 ha
Kopā	0.4585 ha

Projektētais zemes vienības platības un apgrūdinājumi			
Projektielās zemes vienības		Apgrūdinājumi	
Nr.	Platības no esošajām zemes vienībām	Kārtoj. Nr.	Klasifikācijas kods
1.	13000215902 - 0.3285 ha	1.	Z111010300
		2.	Z120010100
2.	13000215902 - 0.1300 ha	1.	7311010300

SASVAKNOTS
Esdošo zemes vienību robežas, platību, kadastrā un kadastrā informācija ir ņemta vērā. Neapņemas īpašuma objekta apgrūdinājumi, ja šie objekti atbilst noteiktajiem datu ieguvēšanas tehniskajiem prasībām.
Kadastrā informācija (satura) (vērd, uzvārds) (datums) 01.09.2016.
Dokumenta elektroniski parakstījis Valdis Zemes dienesta Rīgas reģionālā nodaļa, izmantojot drošu elektronisko parakstu. Dokumenta paraksts: 481716.edoc

IZSTRĀDĀJUMS REĢISTRĒTS
Jūrmalas pilsētas domes
Mācītājam un ģeodētājam nodaļa
2015.09.08
Valdis Zemes dienests
araksis (uzvārds, uzvārds)

Ciruļu iela



P. 1.
0.3285 ha
13000215902

P. 2.
0.1300 ha

ORGANIZĀCIJA	KOMUNIKĀCIJA	PARAMETRS	DATA	UZVAIR
SA - JŪRMALAS DOME	DOME VAIDĒ KANALIZĀCIJA	PARAMETRS	13.08.2015	J.Čerņavs
VAJ - LATVIJAS GĀZE	GĀZES VAIDĒ	PARAMETRS	13.08.2015	M.Čerņavs
SA - JŪRMALAS SILTĀS	SILTUMTĪKLA	PARAMETRS	13.08.2015	A.Čerņavs
A/S - SADALES TĪKLS	EL. KABELI	PARAMETRS	13.08.2015	A.Čerņavs
SA - JŪRMALAS GĀSMA	EL. KABELI	PARAMETRS	13.08.2015	G.Čerņavs
SA - "Lattelecom"	TELEFONA KABELI	PARAMETRS	13.08.2015	S.Čerņavs

Apzīmējumi:

- projektielās ierīcības robeža
- uzņēmņa zemes vienības robeža ar robežpunkti
- ēka
- projektielā zemes vienību robežas
- x- robeža, kas tiks likvidēta
- - - - - nekustamo īpašumu apgrūdinājuma robežas
- 1. projektielamais zemes vienības numurs un platība
- 0.1654 ha
- - - - - teritorijas robeža, kas var kalpot reāltērvilā
- īstības nodibināšanai

Zemes ierīcības projekts

Jūrmala, Ciruļu iela 72A

Zemes ierīcības projekta grafiskās daļas mērogs 1:500
UKS92 koordinātu sistēma
Māroga koeficients 0.999

Kartogrāfiskā pamats - plānšēta 4223-1-24.4

Zemes robežu plāns: Valsts zemes dienests - M: 500

Projektam platību, iebildumu nav, īpašuma
Ciruļu iela 72A dom. daļas īpašnieks

Projektam platību, iebildumu nav, īpašuma
Ciruļu iela 72A dom. daļas īpašnieks

Projekta izstrādātājs	Jānis Bodlans	27.09.
Projekta izstrādātāja paraksts	Raitis Biršis	

Apliecinu, ka zemes ierīcības projekts izstrādāts atbilstoši normatīvo aktu prasībām, kas regulē zemes ierīcības projekta izstrādi

