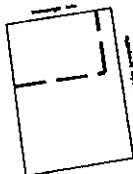

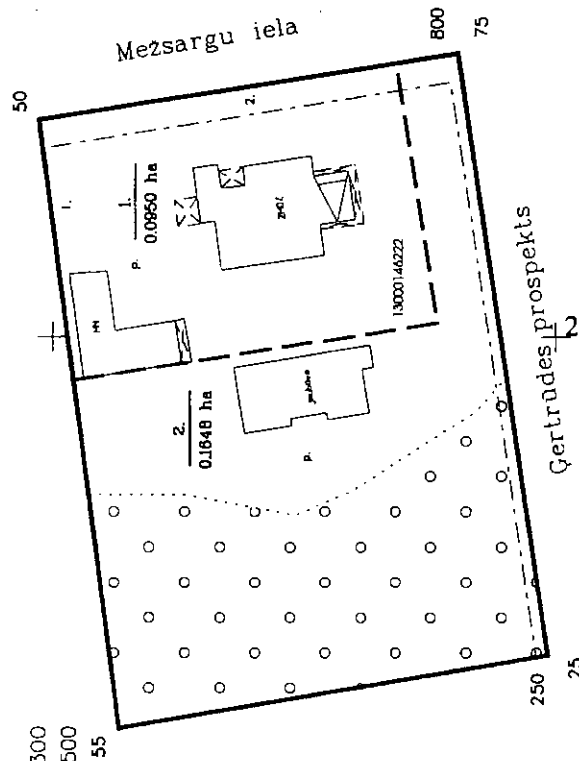


Projektiētā teritorijas shēma
pirma zemes ierīcības projekta
izstrādēs



X = 312300
Y = 462500



Esošās zemes vienības	
Kods/no apzīmējums	Plošība
13000146222	0.2598 ha
Kopā	0.2598 ha

Projektiētās zemes vienības platības un apgrūdinājumi		
Nr.	Projektiētās zemes vienības Plošības no esošajām zemes vienībām	Apgrūdinājumi Kartas Nr. / Klasifikācijas kods
1.	13000146222 - 0.0950 ha	1. 2311010300
2.	13000146222 - 0.1648 ha	2. 2311010300
		3. 2312030100

SASRANĀTS
Esošās zemes vienības robežas atbilst Nākuramē iedzīvotāju pakalpojuma vajadzībām. Mērījumi veikti 2015. gada 12. novembrī. Dokumentā ir iekļautas zemes vienības robežas un platības, kas ir saskaņotas ar kadastrālās kartes datiem. Dokumentā ir iekļauti zemes vienības robežas un platības, kas ir saskaņotas ar kadastrālās kartes datiem. Dokumentā ir iekļautas zemes vienības robežas un platības, kas ir saskaņotas ar kadastrālās kartes datiem. Dokumentā ir iekļautas zemes vienības robežas un platības, kas ir saskaņotas ar kadastrālās kartes datiem.

Kafetēra izstrādē: Jūma
(amats) Beasnovēta: 20.07.2015.
(datums)

Dokumenta elektroniskā paraksta un datu integritātes pārbaude veikta 2015. gada 12. novembrī. Dokumenta nosaukums: 471688.doc.

JŪRMALAS PILSĒTAS EKSPLOATĀCIJAS ORGANIZĀCIJU SIAKODIŠS PĀR PLĀMA UZŅĒMTO APRAŠĪSMES KOMUNĀLAU ATZĪKŅUŠU			
ORGANIZĀCIJA	KOMUNĀCIJA	PARANĪSTS	DATUMS
SIA "JŪRMALAS DEKRE"	DEKRE VAIDĀ KANALIZĀCIJA	PARANĪSTS	16.07.2015
A/S "LATVIJAS GĀZE"	GĀZES VAIDIS	PARANĪSTS	16.07.2015
SIA "JŪRMALAS SĒTUMS"	SĒTUMTĪKLI	PARANĪSTS	14.07.2015
A/S "JŪRMALAS TIRKLS"	EL. KĀBĒLI	PARANĪSTS	16.07.2015
SIA "JŪRMALAS GĀSMA"	EL. KĀBĒLI	PARANĪSTS	16.07.2015
SIA "Lotitecom"	TELEFONA KĀBĒLI	PARANĪSTS	15.07.2015

Apzīmējumi:

- projektiētās teritorijas robeža
- uzņemto zemes vienības robeža ar robežpunktu
- ēka
- projektiēto zemes vienību robežas
- robeža, kas tiks likvidēta
- nekustamo īpašumu apgrūdinājuma robežas
- 1. projektiējama zemes vienības numurs un platība
- 0.1654 ha
- teritorijas robeža, kas var kalpot reālservitūta īstības nodibināšanai

Zemes ierīcības projekts

Jūrmala, Mezsargu iela 36

Zemes ierīcības projekta grafiskās daļas mērogs: 1:500	UKS92 koordinātu sistēma	Mēroga koeficients: 0.999605
--	--------------------------	------------------------------

Kartogrāfiskā pamohne - pašvaldības daļu bāzes plānā Nr. 4722-32-33.2

Zemes robežu plāns: Valsts zemes dienests - M1-500

Projektiētām platībām, iebildumu nov. ietilpuma

Mezsargu iela 36 dom. daļas īpašnieks

Projektiētām platībām, iebildumu nov. ietilpuma

Mezsargu iela 36 dom. daļas īpašnieks

Projektiētām platībām, iebildumu nov. ietilpuma

Mezsargu iela 36 dom. daļas īpašnieks

Aplicinā, ka zemes ierīcības projekts izstrādāts atbilstoši normatīvo aktu prasībām, kas regulē zemes ierīcības projekta izstrādi

Zemes ierīcētājs: Uldis Gau

Zemes ierīcētāja sertifikāta Nr. A4000000074

14.07.2015



SIA

sk. 20221907

[Izstrādāts: 03.01.2011, derīgums: līdz 03.01.2016]

Pielikums Jūrmalas pilsētas domes
2015. gada 12. novembra lēmumam Nr. 468
(protokols Nr. 20, 42. punkts)