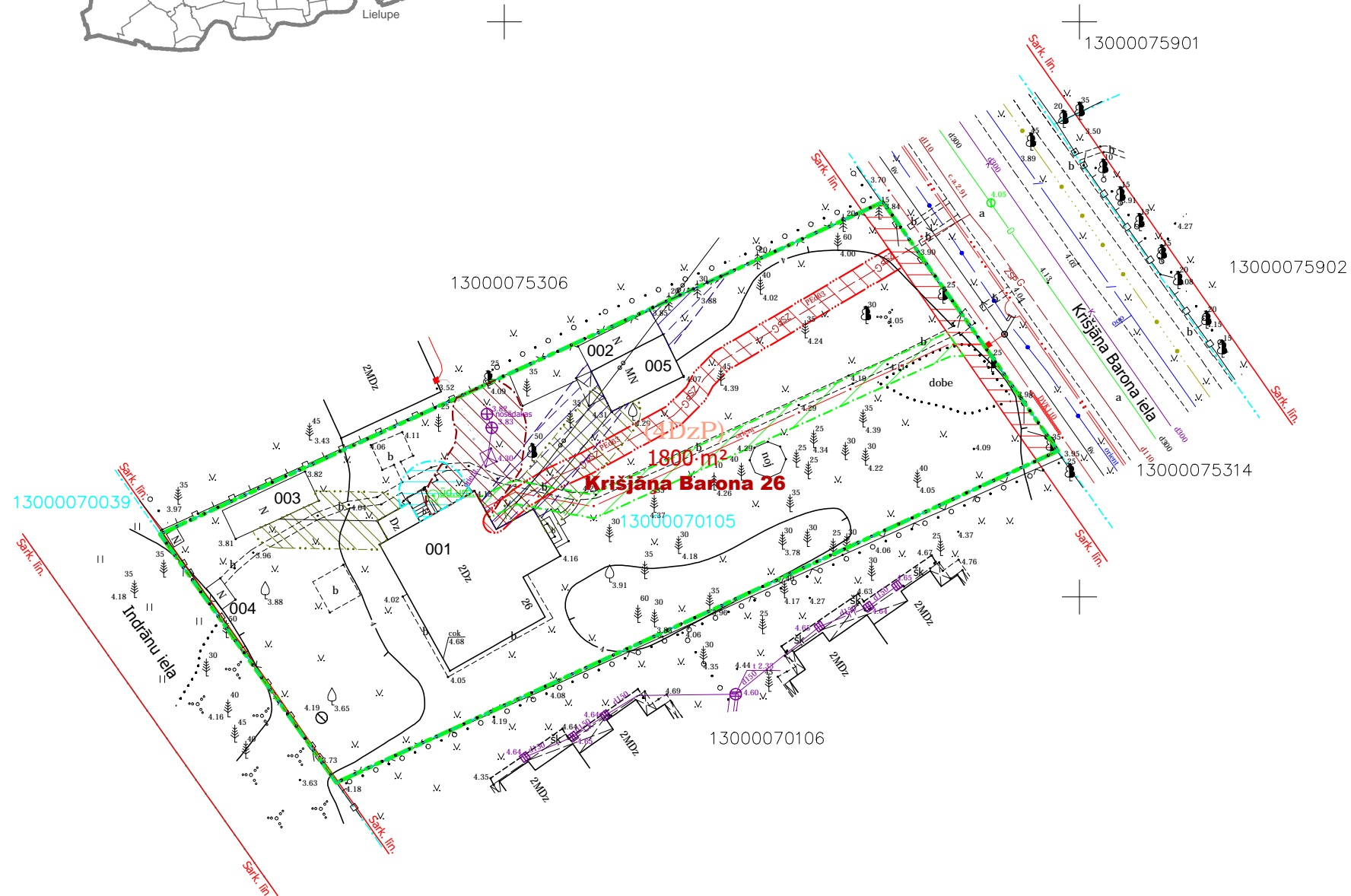
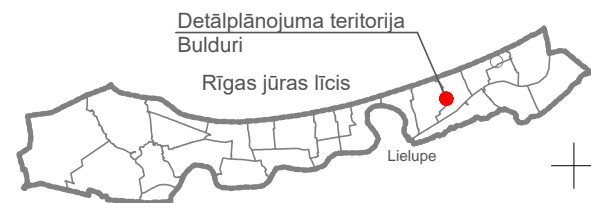


DETĀLPLĀNOJUMA GROZĪJUMI ZEMESGABALAM KRIŠJĀŅA BARONA IELĀ 26, JŪRMALĀ TERITORIJAS PAŠREIZĒJĀ IZMANTOŠANA

TERITORIJAS IZVIETOJUMS JŪRMALAS PILSĒTĀ



PIEŅEMTIE APZĪMĒJUMI

Apzīmējums	Nosaukums	KODS
	Detālplānojuma robeža	
	Zemesgabala robeža	
Krišjāņa Barona 26	Zemesgabala adrese	
13000070105	Kadastra numurs	
1800 m ²	Zemesgabala platība	
(4DzP)	Teritorijas atļautā izmantošana - Priezu parka apbūves teritorija,	
	Sarkanā līnija	7312030100

VIDES UN DABAS RESURSU AIZSARDZĪBAS AIZSARGJOSLAS

	Baltijas jūras un Rīgas jūras līča ierobežotas saimnieciskās darbības joslas teritorija	7311010300
	Vietējas nozīmes pilsētubūvniecības pieminekļa teritorija un objekti	7314010603
	Vides un dabas resursu ķīmiskās aizsargjoslas teritorija ap pazemes ūdens ņemšanas vietu	7311090900

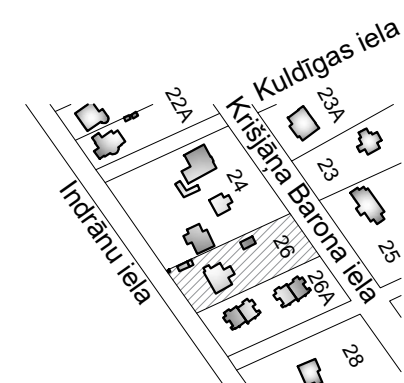
EKSPLUATĀCIJAS AIZSARGJOSLAS

	Aizsargjoslas teritorija gar elektrisko tīklu kabeļu līniju	7312050201
	Ekspluatācijas aizsargjoslas teritorija ap elektrisko tīklu gaisvadu līniju pilsētās un ciemos ar nominālo spriegumu līdz 20kV	7312050601
	Ekspluatācijas aizsargjoslas teritorija gar gāzesvadu ar spiedienu līdz 0,4 megapaskāļiem	7312080101
	Ekspluatācijas aizsargjoslas teritorija gar elektronisko sakaru tīklu gaisvadu līniju	7312040200
	Ekspluatācijas aizsargjoslas teritorija gar pašteses kanalizācijas vadu	7312010300
	Ekspluatācijas aizsargjoslas teritorija ap ūdensvadu, kas atrodas līdz 2 metru dziļumam	7312010101
	Ekspluatācijas aizsargjoslas teritorija gar ielu vai ceļu - sarkanā līnija	7312030100

TERITORIJAS ZONĒJUMS



KVARTĀLA SHĒMA



ESOŠAIS APBŪVES LAUKUMS UN BLĪVUMS

Kadastra apz.	Nosaukums	Apb. lauk.	Būvtilpums
1300 007 5311 001	Dzīvojamā ēka	149,5 m ²	612 m ³
1300 007 5311 002	Šķūnis	15,0 m ²	38 m ³
1300 007 5311 003	Šķūnis	16,8 m ²	42 m ³
1300 007 5311 004	Tualete	1,4 m ²	3 m ³
1300 007 5311 005	Garāža	28,4 m ²	75 m ³
KOPĀ		211,1 m ²	770 m ³
Esošais apbūves blīvums 11,73%			

Piezīmes:

- Teritorija atrodas vietējas nozīmes pilsētubūvniecības pieminekļa „Dzintaru - Bulduru vasarnīcas kvartāli” teritorijā un ir tā daļa.
- Nekustamā īpašuma lietošanas mēķis - 0601.

DETĀLPLĀNOJUMA GROZĪJUMI ZEMESGABALAM KRIŠJĀŅA BARONA IELĀ 26, JŪRMALĀ

kadastra nr. 1300 007 0105, z/g platība 1800 m²

DETĀLPLĀNOJUMA GROZĪJUMI ZEMESGABALAM KRIŠJĀŅA BARONA IELĀ 26, JŪRMALĀ			GRAFISKĀ DAĻA		
Izstrādātājs			TERITORIJAS PAŠREIZĒJĀ IZMANTOŠANA		
Arhitekts			Mērogs	Lapa	Lapu skaits
Projekta vad.			M 1:500	1	3
			Jūrmala, 2015.gads		

Pasūtītājs
Valerijs Bažanovs