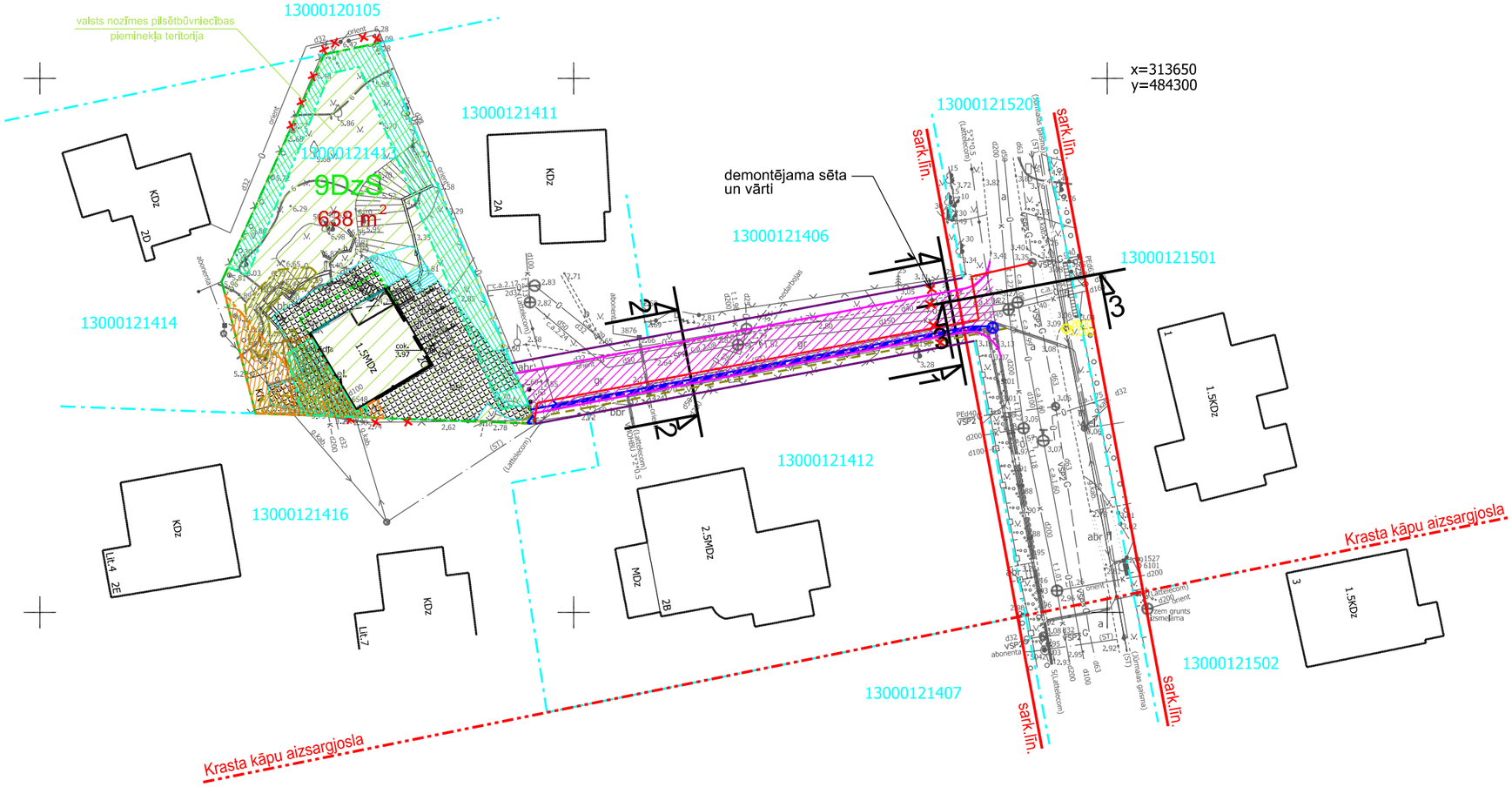

UZMĒRĀMĀ OBJEKTA IZVIETOJUMA SHĒMA

Pieņemtie apzīmējumi:

- esošās uzmērītās īpašuma robežas
- zonējuma robeža
- projektētās ielu sarkanās līnijas
- 9DzS — īpašuma izmantošanas veids saskaņā ar teritorijas plānojumu
- 1557 m² — zemes gabala platība
- betona bruģakmens
- rekonstruējamā ēka
- labiekārtojamā brauktuve
- satiksmes josla
- projektējamais vidēja spiediena gāzes vads ar gāzes spiediena regulēšanas-uzskaites iekārtu (norādīta orientējoši)
- projektējamā pazemes elektronisko sakaru tīklu kabeļu kanalizācija
- esošā/pārvietojamā pazemes elektronisko sakaru tīklu kabeļu kanalizācija
- esošā/pārvietojamā 0.4kv elektrības kabeļu līnija
- Baltijas jūras un Rīgas jūras līča krasta kāpu vides un dabas resursu aizsardzības aizsargjosla (7311010100)
- arhitektūras un pilsētbūvniecības valsts nozīmes kultūras pieminekļa teritorija (7314010102)
- ekspluatācijas aizsargjoslas teritorija gar elektrisko tīklu kabeļu līniju (7312050200)
- ekspluatācijas aizsargjoslas teritorija ap elektrisko tīklu gaisvadu līniju pilsētās un ciemos ar nominālo spriegumu līdz 20 kilovoltiem (7312050601)
- ekspluatācijas aizsargjoslas teritorija gar pazemes elektronisko sakaru tīklu līniju un kabeļu kanalizāciju (7312040100)
- ekspluatācijas aizsargjoslas teritorija gar kanalizācijas spiedvadu, kas atrodas līdz 2 metru dziļumam (7312010201)
- ekspluatācijas aizsargjoslas teritorija ap ūdensvadu, kas atrodas līdz 2 metru dziļumam (7312010101)
- demontējams (pārvietojams) sētas posms - sēta pa īpašuma robežām

Teritorijas plānotā izmantošana un apgrūtinājumi

Plānotā teritorijas izmantošana	Platība kv.m.	Nekustamā īpašuma lietošanas mērķa kods	Maksimālais apbūves blīvums	Maksimālā pbūves intensitāte (atkarībā no apbūves augstuma un stāvu skaita)	Minimālā brīvā zaļā teritorija (atkarībā no apbūves augstuma un stāvu skaita)	Nekustamā īpašum objekta apgrūtinājums ar atbilstošu kodu						
						Esošie apgrūtinājumi kv.m.						
						Baltijas jūras un Rīgas jūras līča krasta kāpu vides un dabas resursu aizsardzības aizsargjosla (7311010100)	Arhitektūras un pilsētbūvniecības valsts nozīmes kultūras pieminekļa teritorija (7314010102)	Ekspluatācijas aizsargjoslas teritorija gar elektrisko tīklu kabeļu līniju (7312050200)	Ekspluatācijas aizsargjoslas teritorija ap elektrisko tīklu gaisvadu līniju pilsētās un ciemos ar nominālo spriegumu līdz 20 kilovoltiem (7312050601)	Ekspluatācijas aizsargjoslas teritorija gar pazemes elektronisko sakaru tīklu līniju un kabeļu kanalizāciju (7312040100)	Ekspluatācijas aizsargjoslas teritorija gar kanalizācijas spiedvadu, kas atrodas līdz 2 metru dziļumam (7312010201)	Ekspluatācijas aizsargjoslas teritorija ap ūdensvadu, kas atrodas līdz 2 metru dziļumam (7312010101)
Savrupmāju apbūves teritorija - 9DzS	638	0601	25%	25-65%	50%	638	638	52	49	0,3	32	162

Šķērsprofils 1-1
M 1:200

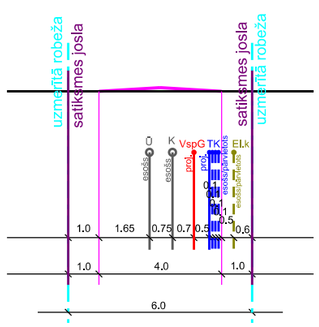

Šķērsprofils 2-2
M 1:200

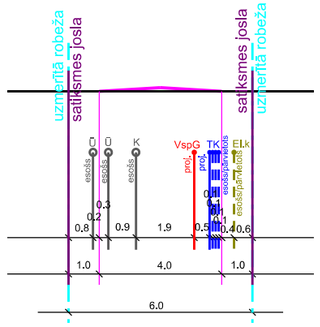

Braslas ielas šķērsprofils 3-3
M 1:200

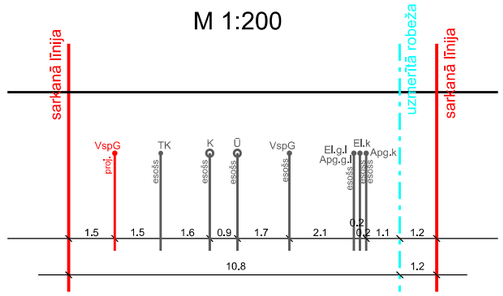

Pasūtītājs: Germans Siņeļņikovs				
Objekta adrese: Braslas iela 2C, Jūrmala				
Pasūtījuma līgums Nr.	Galīgā redakcija			
Plānotās (atļautās) izmantošanas, inženierkomunikāciju un apgrūtinājumu plāns	BPV-arhitekts	J.Rinkevičs		06.08.2015.

LKS-92 TM koordinātu sistēma
Baltijas augstumu sistēma

TM projekcijas mēroga koeficients m=0.9996030

Lapa	Lapas	Mērogs
1.	1	1:500

BIROJS A.I.D.E.

SIA "Projektēšanas birojs A.I.D.E."
Pērnavas iela 86, Rīga, LV-1009
Tel. +371 29256823
e-pasts: aide@ml.lv
Reģ.Nr. 40003411122