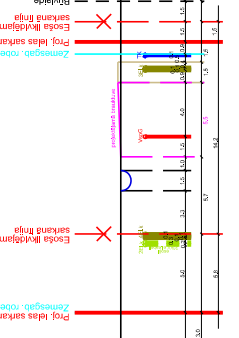
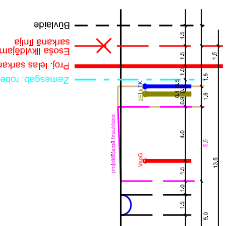


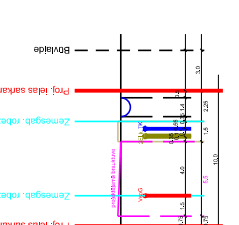
Bažciema ielas
šķēršprofilis 22-22
M 1:285



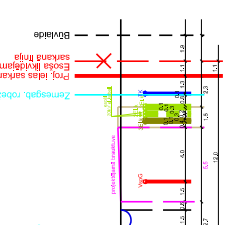
Bažciema ielas
šķēršprofilis 23-23
M 1:285



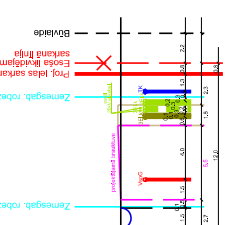
Maiņupukšņu ielas
šķēršprofilis 24-24
M 1:285



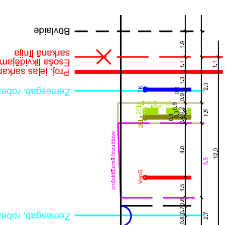
Līkloču ielas
šķēršprofilis 25-25
M 1:285



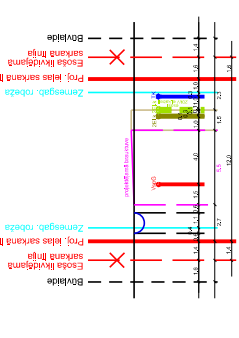
Līkloču ielas
šķēršprofilis 26-26
M 1:285



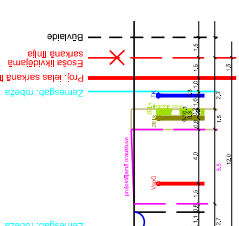
Līkloču ielas
šķēršprofilis 27-27
M 1:285



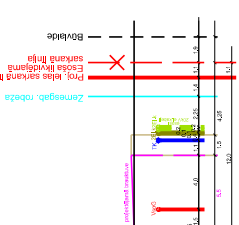
Līkloču ielas
šķēršprofilis 28-28
M 1:285



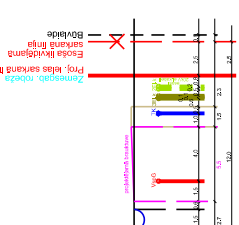
Līkloču ielas
šķēršprofilis 29-29
M 1:285



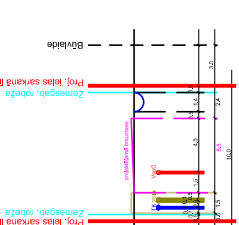
Līkloču ielas
šķēršprofilis 30-30
M 1:285



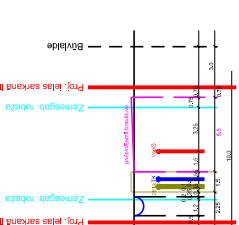
Mārsliu ielas
šķēršprofilis 31-31
M 1:285



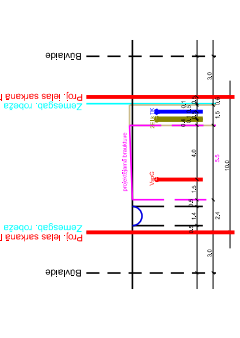
Līkloču ielas
šķēršprofilis 32-32
M 1:285



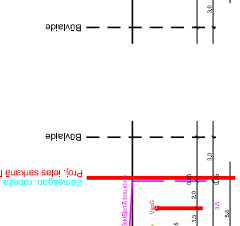
Līkloču ielas
šķēršprofilis 33-33
M 1:285



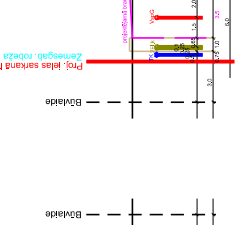
Līkloču ielas
šķēršprofilis 34-34
M 1:285



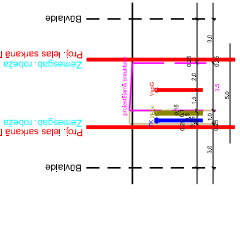
Mālu ielas
šķēršprofilis 35-35
M 1:285



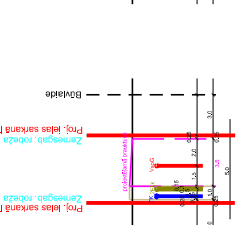
Mālu ielas
šķēršprofilis 36-36
M 1:285



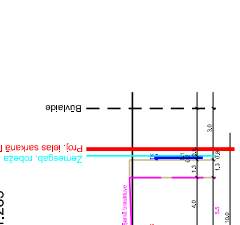
Pļeneru ielas
šķēršprofilis 38-38
M 1:285



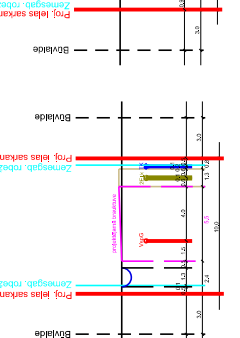
Pateršļu ielas
šķēršprofilis 39-39
M 1:285



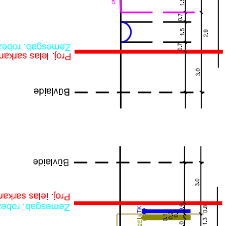
Seleriju ielas
šķēršprofilis 40-40
M 1:285




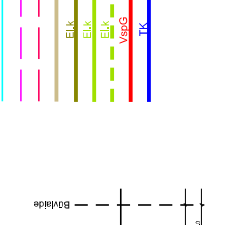
Seleriju ielas
šķēršprofilis 41-41
M 1:285



Seleriju ielas
šķēršprofilis 42-42
M 1:285



Seleriju ielas
šķēršprofilis 43-43
M 1:285



LVS 52 TM koordinātu sistēma Baltijas pussalstuma	LVS 52 TM koordinātu sistēma Baltijas pussalstuma
TM Projekcijas tips Kartogrāfiskais projekcijas veids	TM Projekcijas tips Kartogrāfiskais projekcijas veids
Līniju skaits	Līniju skaits
7	13

Pastāvītais: Jūrmalas pilsētas dome	
Objekta adrese: "Bazciema 0112", Jūrmala	
Līguma pielikuma Nr:	Dejlaparņojums - CA/LGA REDAKCIJA
Valdes priekšsēdētāja vārds, uzvārds	G.Linde S.Gaibe
Parcelācijas apzīmējumu un zemesgabalu Nr.	06.06.2015.
Interkomunikāciju plāns	

Dejlaparņojuma izstrādātā parzīmētie zemes līdztas dati atbilst normatīvo aktu prasībām, kas regule zemes līdzības projekta izstrādi.	
Zemes līdztas SA Nr. 33	
paraksts	
datums	

Dejlaparņojuma izstrādātā parzīmētie zemes līdztas dati atbilst normatīvo aktu prasībām, kas regule zemes līdzības projekta izstrādi.	
Zemes līdztas SA Nr. 33	
paraksts	
datums	

Dejlaparņojuma izstrādātā parzīmētie zemes līdztas dati atbilst normatīvo aktu prasībām, kas regule zemes līdzības projekta izstrādi.	
Zemes līdztas SA Nr. 33	
paraksts	
datums	

