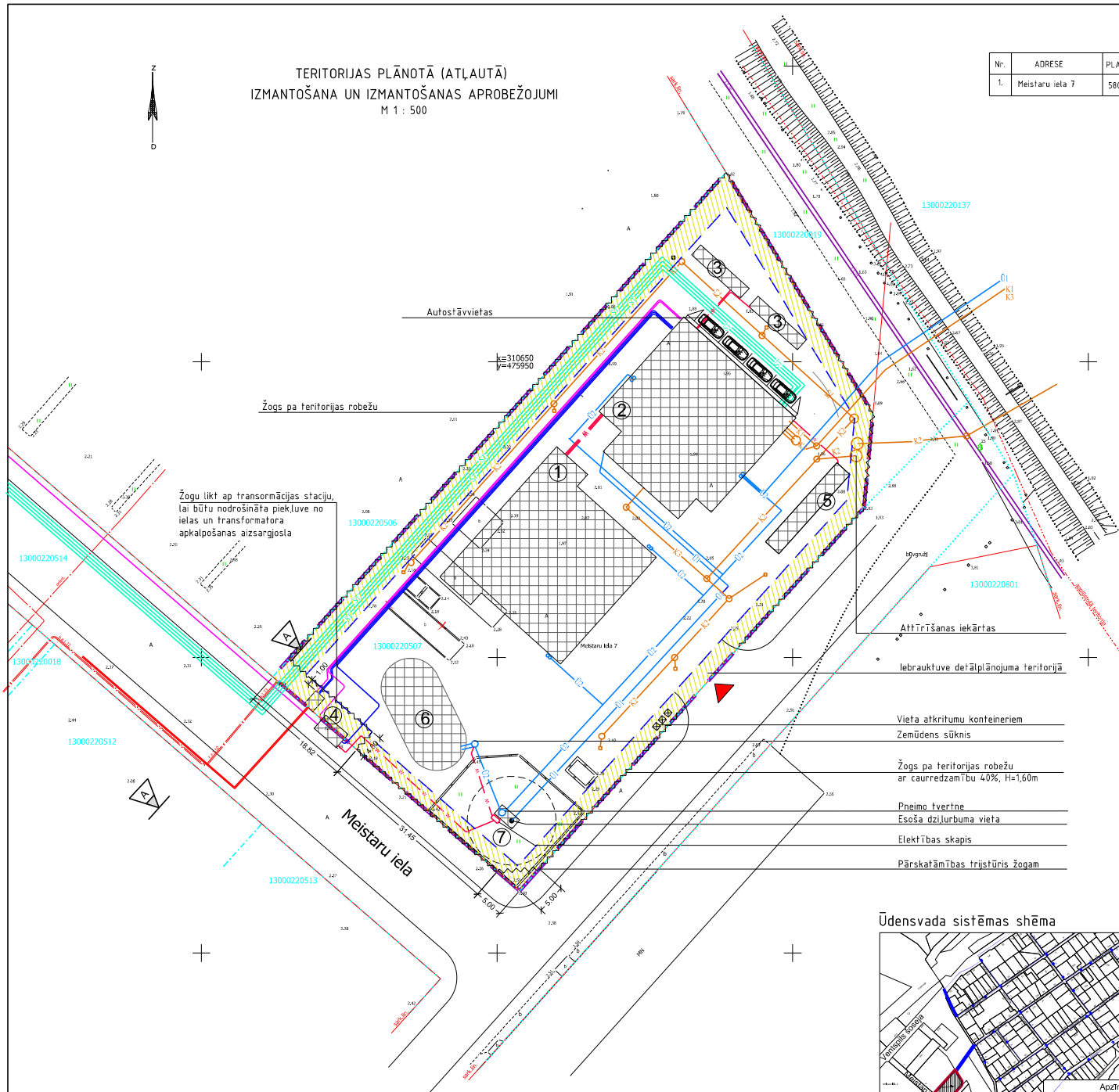


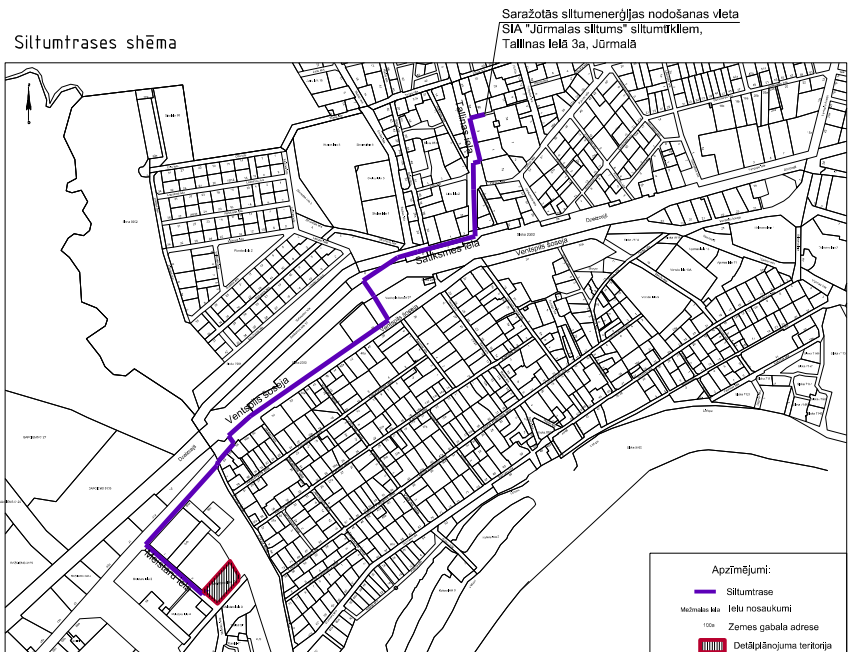
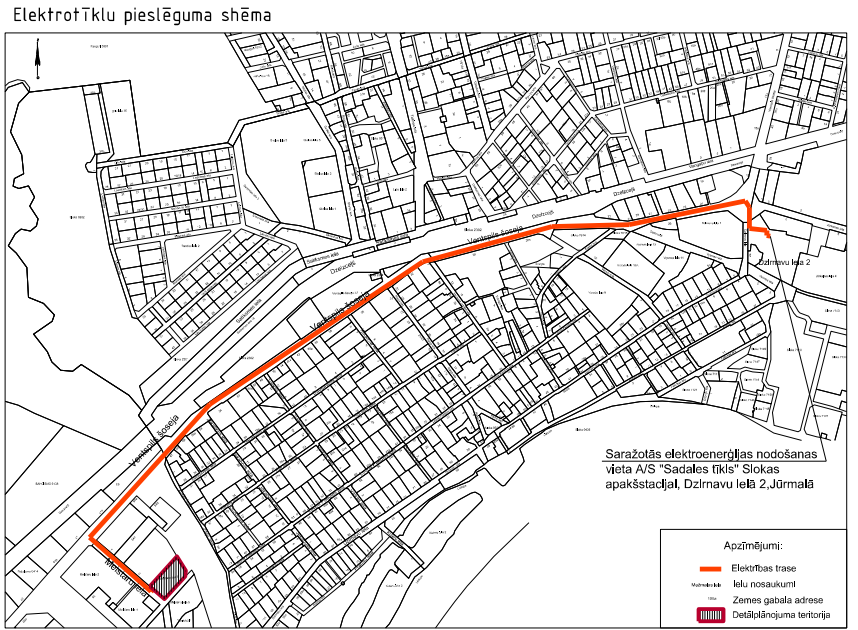
TERITORIJAS PLĀNOTĀ (ATĻAUTĀ)  
IZMANTOŠANA UN IZMANTOŠANAS APROBEŽOJUMI  
M 1 : 500



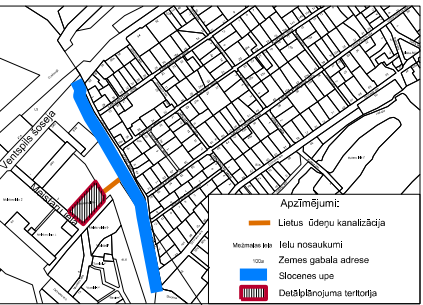
| Nr. | ADRESE          | PLATĪBA             | AIZSARGJOSLA BŪVLAIDE | APBŪVES BLĪVUMS | APBŪVES INTENSITĀTE | MIN. BRĪVA STĀVU SKAITS | MAKS. ĒKU AUGSTUMS | NEKUSTAMA ĪPAŠUMA LIETOŠANAS MĒRĒKIS |
|-----|-----------------|---------------------|-----------------------|-----------------|---------------------|-------------------------|--------------------|--------------------------------------|
| 1.  | Meistaru iela 7 | 5809 m <sup>2</sup> | 1034 m <sup>2</sup>   | 40%             | 150%                | 30%                     | 5                  | 20 m                                 |

| APZĪMĒJUMS | NOSAUKUMS                              |
|------------|--|
|            | Defālpilnošanas robeža                 |
|            | Sarkanā līnija                         |
|            | Applūstošā teritorija                  |
|            | Demonējams apjoms                      |
|            | Ūdensvads                              |
|            | Ūgunsdzēsības ūdensvads                |
|            | Sadzīves kanalizācija                  |
|            | Lietus kanalizācija                    |
|            | Ražošanas kanalizācija                 |
|            | Siltumtrase                            |
|            | Elektroenerģija (pašpatēriņam)         |
|            | Elektroenerģija (kooperācijai)         |
|            | Apgaismes kabelis                      |
|            | Elektrība                              |
|            | Ūdens dzīlurbuma aizsargjosla          |
|            | Apgrūtinājuma teritorija               |
|            | Pilnārti apbūve                        |
|            | Būvlaide                               |
|            | Iebrauktuve defālpilnošanas teritorijā |
|            | Žoga vieta                             |

| OBJEKTU UN ĒKU EKSPLIKĀCIJA   |
|-------------------------------|
| OBJEKTU/ BŪVJU EKSPLIKĀCIJA   |
| Nr. NOSAUKUMS                 |
| 1 Kurināmā krātuve            |
| 2 Katlu māja                  |
| 3 Dzesēšanas iekārta          |
| 4 Transformatora apakšstacija |
| 5 Transportlīdzekļu svarts    |
| 6 Ūgunsdzēsības rezervuārs    |
| 7 Dzīlurbums                  |



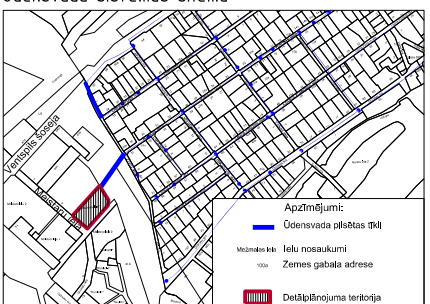
Lietus ūdens kanalizācijas sistēmas shēma



Sadzīves kanalizācijas un attīrītu tehnoloģisko ūdeņu pieslēguma sistēmas shēma



Ūdensvada sistēmas shēma



- PIEZĪMES:
- LKS-92 koordinātu sistēma, mēroga koeficients 0.999805
  - Baltijas augstumu sistēma.
  - Pilna izpildesamā tīmeklī JPD IGN izsniegtie dati. Topogrāfijas apsekošana veikta 2013. gada maijā. Topogrāfiskā plāna platība - 1.5 ha.
  - Inženierietniskās komunikācijas daļēji apsektas dabā un saēdzinātas apkalpojošās organizācijās.
  - Kadastra informācija atbilst VZD kadastra kartei.
  - Ielu sarkanās līnijas un aizsargjoslas noteiktas atbilstoši Jūrmalas pilsētas domes 2012. gada 11. oktobra saistošajiem noteikumiem Nr.42.
  - Topogrāfiskie apzīmējumi atbilst MK noteikumu Nr.281 1 pielikumam.

| ORGANIZĀCIJA            | KOMUNIKĀCIJA             | PARAKSTS | DATUMS      | UZVĀRDS     | PIEZĪMES |
|-------------------------|--------------------------|----------|-------------|-------------|----------|
| SIA "JŪRMALAS ŪDENS"    | ŪDENS VADS, KANALIZĀCIJA | PARAKSTS | 06.06.2013. | J.Livčāns   |          |
| A/S "LATVIJAS GĀZE"     | GĀZES VADS               | PARAKSTS | 06.06.2013. | M.Kemers    |          |
| SIA "JŪRMALAS SILTUMS"  | SILTUMTĪKLI              | PARAKSTS | 06.06.2013. | A.Siliņš    |          |
| JŪRMALAS EL. TĪKLU RAJ. | EL. KABEĻI               | PARAKSTS | 11.06.2013. | A.Miģa      |          |
| SIA "JŪRMALAS GAISMA"   | EL. KABEĻI               | PARAKSTS | 06.06.2013. | G.Vaibe     |          |
| SIA "LATTELECOM"        | SAKARU KABEĻI            | PARAKSTS | 06.06.2013. | I.Solovjova |          |
| SIA "JŪRMALAS ŪDENS"    | MELIORĀCIJA              | PARAKSTS | 11.06.2013. | R.Ansulis   |          |



SIA GEO Jūrmala, Reģ. Nr. 40103578994, Dzirnavu iela 3-15, Rīga, LV-1003  
 Reģistrētais adrese: Sīcenes iela 69, Jūrmala, LV-2013, tālrunis: 67023350, e-pasts: info@geoju.com  
 valdes loceklis: A.Baumanis | 17.06.2013.  
 Sertificēta persona Alis Baumanis, Nr.AC000000014  
 Mēroks: A.Baumanis | 27.05.2013.

Pasūtījums: Jūrmala,  
 Meistaru iela 7  
 Platība Nr. 4222-31-12.3, 4222-31-11.4  
 Pasūtītāja reģistrācijas Nr. 294-TP  
 Pasūtītājs: SIA "KSER"  
 Topogrāfiskais plāns  
 Lapas 2  
 Lapa 2  
 Mērogs 1:500

Ar pasūtītāju saskaņots:  
 SIA "KSER" Reģ.Nr. 40103553566,  
 Zīgrīda Anna Meierovica blv.16, Rīga  
 paraksts \_\_\_\_\_ datums \_\_\_\_\_

| ARHITEKTS | IZSTRĀDĀJĀ LĀPSTE | DATUMS      | PASŪTĪTĀJS | OBJEKTS   | DETĀLPLĀNOJUMS                        | STADIJA | LAPA | LAPAS |
|-----------|-------------------|-------------|------------|---|---------------------------------------|---------|------|-------|
| O.IEVIŅŠ  |                   | 12.07.2014. | SIA "KSER" | Reģ. Nr. 40103553566,<br>Zīgrīda Anna Meierovica blv.16, Rīga | zemesgabalam Jūrmalā, Meistaru ielā 7 | TP      | 2    | 3     |

Teritorijas pilnārtās (atļaujās) izmantošanas plāns

M 1:500