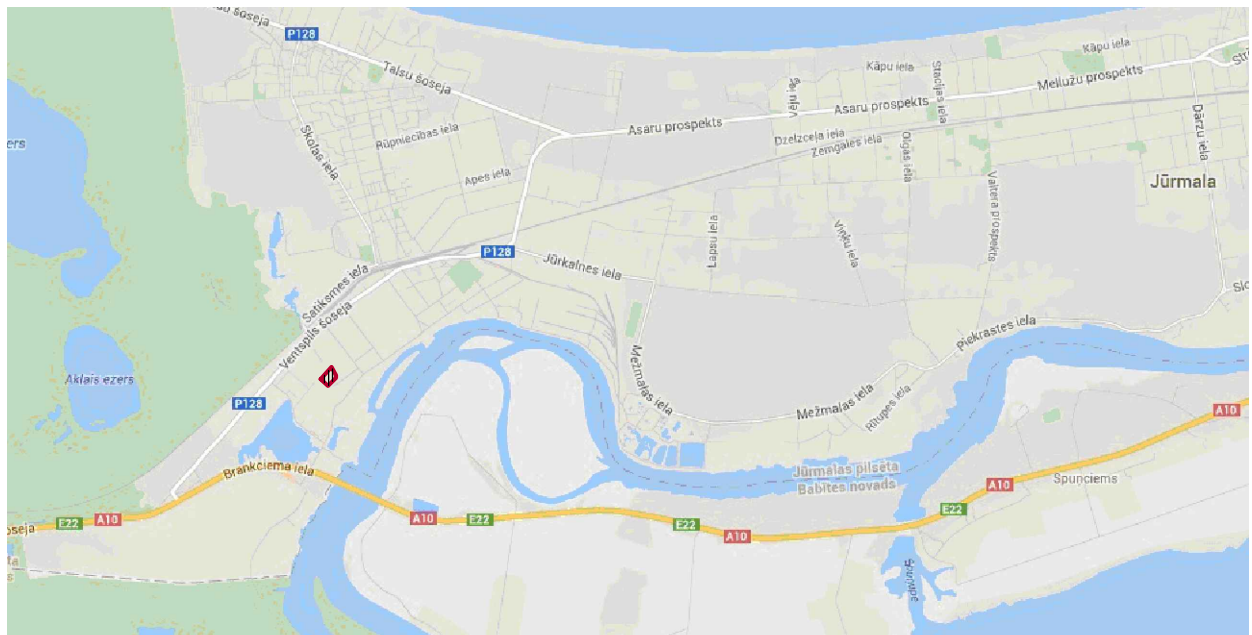



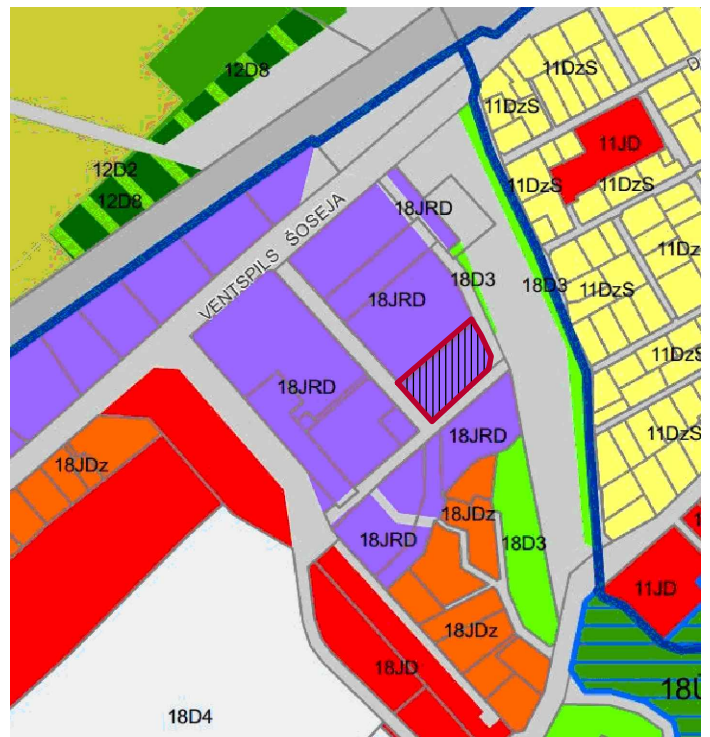
TERITORIJAS PAŠREIZĒJĀS IZMANTOŠANAS PLĀNS



 Detālplānojuma teritorija

FUNKCIONĀLĀS ZONAS

-  Priežu parka apbūves teritorija (DzP)
-  Savrupmāju apbūves teritorija (DzS)
-  Savrupmāju apbūves teritorija krasta kāpu aizsargjoslā (DzK)
-  Mazstāvu daudzdzīvokļu māju apbūves teritorija (DzM)
-  Daudzstāvu daudzdzīvokļu māju apbūves teritorija (DzD)
-  Jaukta dzīvojamās apbūves teritorija, jaukta dzīvojamās apbūves teritorija krasta kāpu aizsargjoslā (JDz, JDzK)
-  Sabiedriskās apbūves teritorija (SA, SA1, SA2, SA3)
-  Jaukta darījumu apbūves teritorija (JD, JD1, JD2, JD3)
-  Kūrorta teritorija (K1)
-  Jaukta kūrorta teritorija (K2)
-  Attīstības teritorija (A)
-  Jauktas ražošanas un darījumu apbūves teritorija (JRD)
-  Jahtu ostas apbūves teritorija (JO)
-  Tehniskās apbūves teritorija (T)
-  Dziedniecisko dūņu reģenerācijas teritorija (TD)
-  Dabas aizsardzības teritorija (D1)
-  Dabas teritorija (D2)
-  Apstādījumu un atpūtas teritorija (D3)
-  Ūdeņi (D4)
-  Pludmale (D5)
-  Piemiņas vieta (D6, D6*)



Fragments no Jūrmalas pilsētas teritorijas plānotās (atļautās) izmantošanas kartes

<p>OLAFS IEVIŅŠ Sertifikāta Nr. 10-0859</p>			PASŪTĪTĀJS		SIA "KSER" Reģ. Nr. 40103553566, Kleistu iela 17-35, Rīga			
			OBJEKTS		PASŪTĪJUMA NR. 287/22			
<p>ARHITEKTS O.IEVIŅŠ 12.05.2014</p> <p>IZSTRĀDĀJA L.LAPSĪTE 12.05.2014.</p>			<p>DETĀLPLĀNOJUMS zemesgabalam Jūrmalā, Meistaru ielā 7</p>			STADIJA	LAPA	LAPAS
						TP	1	3
			Teritorijas pašreizējās izmantošanas plāns			M b/m		