



JŪRMALAS PILSĒTAS TERITORIJAS PLĀNOJUMA GROZĪJUMI

**Publiskās apspriešanas laikā saņemtie priekšlikumi un
institūciju atzinumi**

2015.gads

grupa93

SATURS

Ievads	3
1. Ziņojums par publiskās apspriešanas laikā saņemtajiem priekšlikumiem	4
1.1. Publiskās apspriešanas laikā saņemtie priekšlikumi	6
2. Ziņojums par institūciju atzinumiem	105
1. Pielikums. Institūciju atzinumi (kopijas)	112
1.1. Valsts vides dienests Lielrīgas reģionālā vides pārvalde	112
1.2. Dabas aizsardzības pārvalde.....	113
1.3. Valsts meža dienests	115
1.4. Latvijas Ģeotelpiskās informācijas aģentūra	117
1.5. Valsts kultūras pieminekļu aizsardzības inspekcija	119
1.6. AS „Augstsprieguma tīkls”	122
1.7. VAS „Latvijas valsts ceļi”	126
1.8. Valsts kultūras pieminekļu aizsardzības inspekcijā (atkārtoti)	127
1.9. Babītes novada pašvaldība	129

Ievads

Jūrmalas pilsētas Teritorijas plānojuma grozījumu pirmā redakcija publiskai apspriešanai tika nodota, pamatojoties uz Jūrmalas pilsētas domes 2015.gada 13.augusta lēmumu Nr.347 „Par Jūrmalas pilsētas Teritorijas plānojuma grozījumu pirmās redakcijas nodošanu publiskajai apspriešanai un atzinumu saņemšanai”.

Publiskā apspriešana notika no 2015.gada 24.augusta līdz 11.oktobrim (norises ilgums - 48 dienas).

Publiskās apspriešanas laikā ar Teritorijas plānojuma grozījumu pirmo redakciju varēja iepazīties:

- Jūrmalas „Zemes nama” ēkas vestibilā Edinburgas prospektā 75,
- Jūrmalas pilsētas domes 1.stāva vestibilā Jomas ielā 1/5,
- Kauguru kultūras namā, Kauguros Raiņa ielā 110,
- valsts vienotajā ģeotelpiskās informācijas portālā https://geolatvija.lv/geo/tapis3#document_443,
- pašvaldības tīmekļa vietnē www.jurmala.lv.

Rakstiskus priekšlikumus un ierosinājumus bija iespējams sniegt:

- valsts vienotajā ģeotelpiskās informācijas portālā https://geolatvija.lv/geo/tapis3#document_443,
- Jūrmalas pilsētas domes Apmeklētāju apkalpošanas centros:
 - Jomas ielā 1/5, Kauguros,
 - Raiņa ielā 110, Ķemeros,
 - Tukuma ielā 30,
- Jūrmalas pilsētas domes Pilsētplānošanas nodaļā Edinburgas prospektā 75.

Apmeklētāju pieņemšana notika katru pirmdienu no plkst.14.00 līdz 18.00, 59.kabinetā, Jūrmalas pilsētas domes Pilsētplānošanas nodaļā, Edinburgas prospektā 7.

Publiskās apspriešanas sanāksmes notika:

- 8. septembrī plkst. 18:00, Ķemeru vidusskolā, Tukuma ielā 10,
- 10. septembrī plkst. 18:00, Kauguru kultūras namā, Raiņa ielā 110,
- 15. septembrī plkst. 18:00, Jūrmalas pilsētas domē, Jomas ielā 1/5,
- 17. septembrī plkst. 18:00, Lielupes vidusskolā, Aizputes ielā 1a.

Aizvadītajās četrās publiskās apspriešanas sanāksmēs piedalījās ap 170 jūrmalnieku.

1. Ziņojums par publiskās apspriešanas laikā saņemtajiem priekšlikumiem

Ziņojuma ietvaros apkopoti Jūrmalas pilsētas Teritorijas plānojuma grozījumu pirmās redakcijas publiskās apspriešanas laikā saņemtie priekšlikumi. Atbilstoši pašvaldības izsniegtajai informācijai tika saņemti **494 iesniegumi**, t.sk. 16 kolektīvie iesniegumi un 478 individuālie iesniegumi, tostarp, 339 iesniegums par Lielupe 1005 teritoriju, 139 par citām teritorijām, 25 iesniegumi informatīvi, bez konkrēti norādītas adreses. Kopumā, iesniedzot priekšlikumus Jūrmalas pilsētas Teritorijas plānojuma grozījumu pirmās redakcijas publiskās apspriešanas laikā, viedokli izteikušas 1853 fiziskas vai juridiskas personas.

Lielākais priekšlikumu skaits saņemts par šādām teritorijām:

1) Lielupe 1005:

Adrese vai k.nr. priekšlikumā norādītajai teritorijai	Iesniedzējs	Iesnieguma Nr. tabulā
Lielupe 1005, 13000041005	Kolektīvais iesniegums, 16 paraksti	28
Lielupe 1005, 13000041005	Kolektīvais iesniegums, 401 paraksts	350
Lielupe 1005, 13000041005	Kolektīvais iesniegums, 155 paraksti	376
Lielupe 1005, 13000041005	Kolektīvais iesniegums, 93 paraksti	399
Lielupe 1005, 13000041005	Kolektīvais iesniegums, 5 paraksti	443
Lielupe 1005, 13000041005	Kolektīvais iesniegums, 16 paraksti	444
Kopā:	Kolektīvajos iesniegumos: 686 paraksti Individuālajos iesniegumos: 324 paraksti	
Pavisam kopā:	1010 paraksti	

2) Vārnukrogs:

Adrese priekšlikumā norādītajai teritorijai	Iesniedzējs	Iesnieguma Nr. tabulā
Vārnukrogs (visi priekšlikumi attiecināmi uz visu Vārnukroga teritoriju)	Kolektīvais iesniegums, 30 paraksti	366
Kopā:	Kolektīvajos iesniegumos: 30 paraksti Individuālajos iesniegumos: 1 paraksts	
Pavisam kopā:	31 paraksts	

3) Dzintari 2103 un Dzintari 4020:

Adrese vai k.nr. priekšlikumā norādītajai teritorijai	Iesniedzējs	Iesnieguma Nr. tabulā
Dzintari 2103, 13000082103 Dzintari 4020, 13000084020	Kolektīvais iesniegums, 26 paraksti	409
Dzintari 2103, 13000082103 Dzintari 4020, 13000084020	Kolektīvais iesniegums, 6 iesniegumi, 20 paraksti	441
Pavisam kopā:	46 paraksti	

4) Asaru prospekts 21, 23/25:

Adrese vai kad. nr. priekšlikumā norādītajai teritorijai	Iesniedzējs	Iesnieguma Nr. tabulā
Asaru prospekts 21, 13000161504 Asaru prospekts 23/25, 13000161501	Kolektīvais iesniegums, 123 paraksti	423
Pavisam kopā:	123 paraksti	

5) Dubulti 0102:

Adrese vai kadastra numurs priekšlikumā norādītajai teritorijai	Iesniedzējs	Iesnieguma Nr. tabulā
Dubulti 0102, 13000100102	Kolektīvais iesniegums, 124 paraksti	400
Dubulti 0102, 13000100102	Kolektīvais iesniegums, 17 paraksti	424
Kopā:	Kolektīvajos iesniegumos: 141 paraksti Individuālajos iesniegumos: 4 paraksts	
Pavisam kopā:	145 paraksti	

6) Lielupes iela 18:

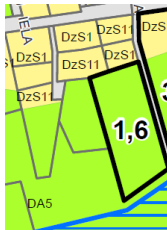
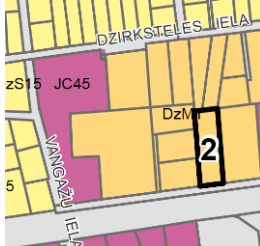

Adrese vai kadastra numurs priekšlikumā norādītajai teritorijai	Iesniedzējs	Iesnieguma Nr. tabulā
Lielupes iela 18 (Lielupes ielas dzelzceļa pāreja līdz Strēlnieku prospektam)	Kolektīvais iesniegums, 6 paraksti	407
Kopā:	Kolektīvajos iesniegumos: 6 paraksti Individuālajos iesniegumos: 14 paraksts	
Pavisam kopā:	20 paraksti	



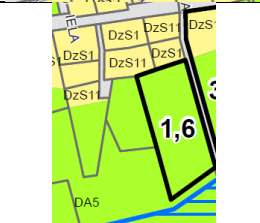
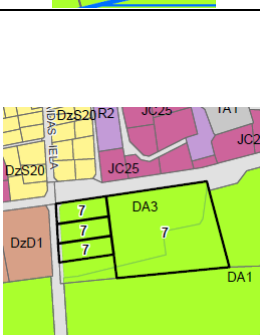
1.1. Publiskās apspriešanas laikā saņemtie priekšlikumi


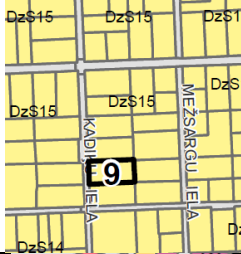
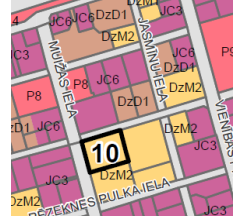
Kopumā Publiskās apspriešanas periodā tika saņemti **494 iesniegumi**, no kuriem:

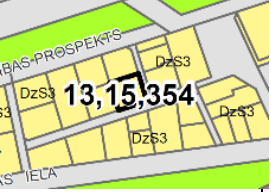
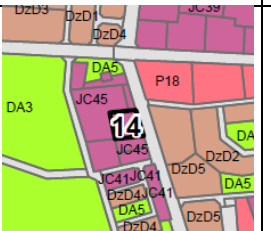
- 367 priekšlikumi **atbalstīti** (343 par Lielupe 1005),
- 30 priekšlikumi **atbalstīti daļēji**,
- 52 priekšlikumi **noraidīti**,
- 45 priekšlikumi **pieņemti informācijai**.

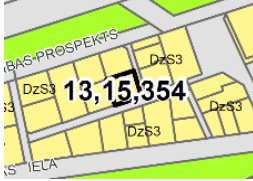
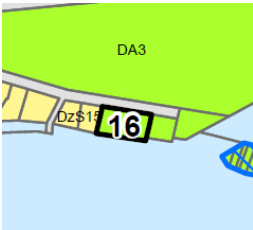
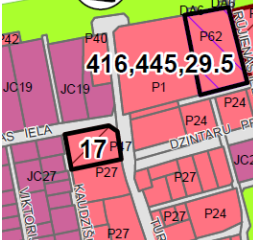
1.tabula

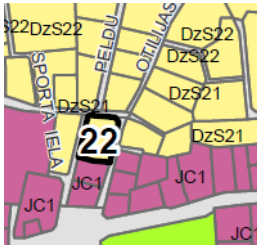
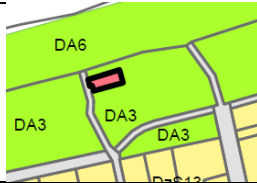
Nr. p.k.	Iesnieguma statuss	Dokumenta iesniegšanas datums	Dokumenta numurs	Adrese un/vai kadastra numurs priekšlikumā norādītajai teritorijai	Priekšlikums	Priekšlikums uz kartes	Norāde par priekšlikuma vērtēšanu vai noraidīšanu
1	FP	06.08.2015.	Nr.1.1-39/3381-4	Druvciems 1201 13000131201 Druvciems 1203 13000131203	Lūdzu rast iespēju attīstīt un sakārtot zemes gabalus Druvciems 1201 un Druvciems 1203. Iesniegums reģistrēts Jūrmalas pilsētas domē 2014.gada 27.oktobrī, Nr.-14-3/4249. Ekspertu atzinums par reljefa virsmas modeli un plūdu modelēšanu būs 14.augustā. Lūdzu atlikt mana iesnieguma izskatīšanu līdz eksperta atzinuma iesniegšanai.		Atbalstīts , iespējams noteikt kā teritoriju ar īpašiem noteikumiem – "Ūdensmalas teritorija".
2	FP	24.08.2015.	Nr.14-3/4272	Vangažu iela 5 13000213613	Lūdzu mainīt atļauto izmantošanu no Mazstāvu daudzdzīvokļu māju apbūves teritorijas uz Jaukta centra apbūves teritoriju (JC), atļaujot savrupmājas apbūvi.		Daļēji Atbalstīts . Izvērtējot pilsēt būvniecisko situāciju Mazstāvu dzīvojamās apbūves zonās Slokā, atzīts par iespējamu atļaut arī savrupmāju apbūvi.
3	FP	29.08.2015.	Nr.1.1-39/4095-M	Lielupe 1005 13000041005	Nepiekrītu teritorijas plānojumā paredzētajiem grozījumiem attiecībā uz Lielupe 1005.		Atbalstīta iedzīvotāju iniciatīva – noteikt Dabas un apstādījumu teritoriju.

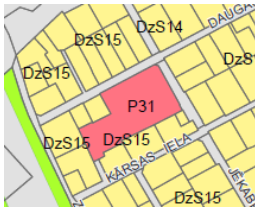
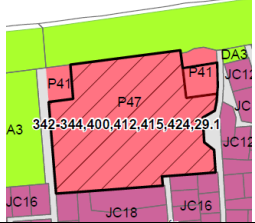

Nr. p.k.	Iesnieguma statuss	Dokumenta iesniegšanas datums	Dokumenta numurs	Adrese un/vai kadastra numurs priekšlikumā norādītajai teritorijai	Priekšlikums	Priekšlikums uz kartes	Norāde par priekšlikuma vērtēšanu vai noraidīšanu
4	FP	02.09.2015.	Nr.14-3/4436	Sūnu iela 25 13000140275 Silu iela 28 13000146020	Lūdzam mainīt nosacījumus un noteikt Jaunveidojamo zemes vienību minimālo platību 1200 kv.m, kā tas bija iepriekšējā plānā.		Atbalstīts. Noteikta funkcionālā zona DzS15 (minimālā z.v. 1200 m ²).
5	FP	07.09.2015.	Nr.14-3/4517	Meža prospekts 105 13000044802	Atkārtoti lūdzu ievērot teritorijas plāna grozījumos iespēju īpašumam Meža prospekta 105 noteikt jaunveidojamo zemesgabala platību 1500 kv.m. Šādu platību var noteikt visam kvartālam.		Nav atbalstīts. Konkrētā zemesgabala platība - 0,3707ha. Vidēja zemesgabala platība kvartālā – 3600 m ² . Esošie nosacījumi ļauj sadalīt zemesgabalu.
6	FP	08.09.2015.	Nr.1.1-39/3801-4	Druvciems 1201 13000131201 Druvciems 1203 13000131203	Lūdzu rast iespēju attīstīt un sakārtot zemes gabalus Druvciems 1201 un Druvciems 1203. Iesniegums reģistrēts Jūrmalas pilsētas domē 2014.gada 27.oktobrī, Nr.-14-3/4249.		Atbalstīts, iespējams noteikt kā teritoriju ar īpašiem noteikumiem – “Ūdensmalas teritorija”.
7	FP	08.09.2015.	Nr.14-3/4905	Turaidas iela 73A 13000088923 Turaidas iela 73B 13000088924 Turaidas iela 73C 13000088925 Turaidas iela 73 13000088906	Izstrādāts, bet nav realizēts detālplānojums. Noteikt izmantošanu, atbilstoši nekustamā īpašuma lietošanas mērķiem – komercdarbības objektu apbūve un individuālo dzīvojamo māju apbūve.		Nav atbalstīts. Saskaņā ar spēkā esošajiem normatīvajiem aktiem, nav iespējams noteikts apbūves funkcionālās zonas upes applūstošajā teritorijā. TIAN papildināti ar nosacījumu par to, ka detālplānojumu, kas izstrādāti applūstošajās teritorijās, iespējams īstenot, ievērojot šo noteikumu 109.3. punkta prasības (zemes vienība atrodas teritorijā, kurā būvniecība ir atļauta saskaņā ar spēkā esošu detālplānojuma prasībām, precizējot būvprojektā applūstošās

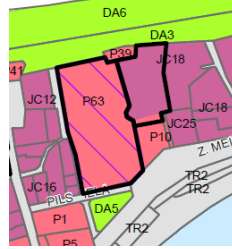
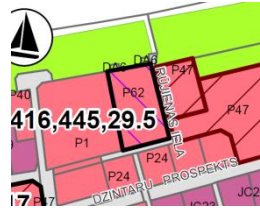
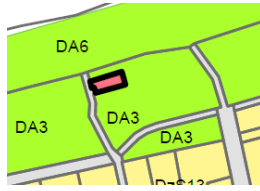
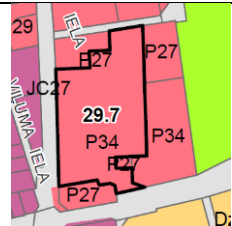
Nr. p.k.	Iesnieguma statuss	Dokumenta iesniegšanas datums	Dokumenta numurs	Adrese un/vai kadastra numurs priekšlikumā norādītajai teritorijai	Priekšlikums	Priekšlikums uz kartes	Norāde par priekšlikuma vērtēšanu vai noraidīšanu
							teritorijas robežu un būvi izvietojot ārpus applūstošās teritorijas).
8	FP	09.09.2015.	Nr.1.1-37/8955	Sloka 7145 13000217145	Paredzēt ražošanas apbūves teritoriju (R3), līdzīgi kā blakus esošajam zemes gabalam.		Atbalstīts. Izvērtējot pilsēt būvniecisko situāciju, konstatēts, ka ir iespējams noteikts kvartālā JC zonu ar papildizmantošanu – ar vieglās rūpniecības uzņēmumiem saistīta apbūve.
9	FP	11.08.2015.	Nr.14-3/4019	Kadiķu iela 17 13000146204	Lūdzu sadalīt zemesgabalu, saskaņā ar zemesgabala sadalījuma plānu (pielikums nr.2).		Atbalstīts. Dalījums neatstās negatīvu ietekmi uz apkārtnē esošo iedzīvotāju struktūru.
10	JP	11.09.2015.	Nr.1.1-39/9206	Muižas iela 11 13000076101	Noteikt maksimālo apbūves blīvumu 40% un atļauto stāvu skaitu 3,5 stāvi.		Atbalstīts. Ņemot vērā pilsēt būvniecisko situāciju, iespējams noteikt Daudzstāvu daudzdzīvokļu apbūves teritoriju ar maksimālo apbūves augstumu 3,5 stāvi.
11	FP	13.09.2015.	Nr.1.1-39/4143-B	Lielupe 1005 13000041005	Neatbalstu būvniecību zemesgabalā.		Atbalstīta iedzīvotāju iniciatīva – noteikt Dabas un apstādījumu teritoriju.
12	FP	14.09.2015.	Nr.14-3/4667	TIAN priekšlikumi	1) 3.3.2. 104. Papildinājums. Iespējama būvplāna korekcija uz iepriekš veiktas ielas paplašināšanas rezultātā veiktas zemesgabala robežu pārbīdes pamata.		1) Nav atbalstīts. Neatbilst plānojumam pamatprincipam – atskaites līnija būvplāna noteikšanai ir ielas sarkanā līnija.

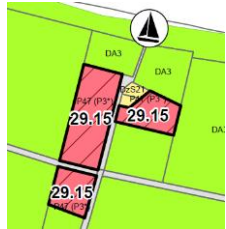
Nr. p.k.	Iesnie-dzēja statuss	Dokumenta iesniegšanas datums	Dokumenta numurs	Adrese un/vai kadastra numurs priekšlikumā norādītajai teritorijai	Priekšlikums	Priekšlikums uz kartes	Norāde par priekšlikuma vērē ņemšanu vai noraidīšanu
					<p>2) Vietās, kurās projektēšanā nepieciešams bioloģiskās izpētes atzinums, reljefa saglabāšanai ēku projektēšana atļauta pamatu nomaiņa ar pāļiem ar atzinumu saskaņotās vietās.</p> <p>3) 4.2.1.5. 157.Papildinājums. Atļauta ar meža dienestu un bioloģiskās izpētes atzinumu saskaņota priežu meža attīrīšana no augiem, kaš traucē priežu augšanu.</p>		<p>2) Pieņemts informācijai – TIAN labojumi nav nepieciešami, jo pamatu konstrukcijas izvēle ir būvprojekta sastāvdaļa.</p> <p>3) Pieņemts informācijai – TIAN labojumi nav nepieciešami, jo invazīvo augu apkarošana, veicot nepieciešamos saskaņojumu ir atļauta; nav plānojuma kompetences jautājums.</p>
13	JP	15.09.2015.	Nr.1.1-37/9282	Brīvības prospekts 28A 13000083721	<p>1) Mainīt atļauto plānoto izmantošanu uz mazstāvu daudzdzīvokļu apbūvi (DzM) pie nosacījuma, ka publiskās infrastruktūras izbūve ir obligāta</p> <p>2) atcelt detālplānojuma prasību par inženierkomunikāciju izbūvi un pieslēgšanu pilsētas tīkliem un ielas apgaismojuma un publiskās ielas izbūvi.</p> <p>Publiskās apspriešanas laikā Jūrmalas dome sniedza mutisku apstiprinājumu, ka zemes vienībai saglabājas atļautā izmantošana, kas noteikta detālplānojumā, savukārt prasība par publiskās infrastruktūras izbūvi tiek atcelta. Lūdzam sniegt rakstisku apstiprinājumu sabiedriskajā apspriešanās notikuma laikā atbildei.</p>		<p>Atbalstīts pēc būtības. Ieteikums, kas izteikts publiskās apspriešanas sanāksmē Ķemeru – atcelt detālplānojumu, t.i., izslēgt to no spēkā esošo detālplānojumu saraksta, jo atsevišķu prasību atcelšana veicama izstrādājot detālplānojuma grozījumus.</p>
14	FP	15.09.2015.	Nr.14-3/4684	Skolas iela 45B 13000201724 Skolas iela 47 13000201707	<p>Lūdzam noteikt zemes gabaliem Jūrmalā, Skolas iela 45B un Skolas iela 47 zonu, kurā atļauta viendzīvokļa māju apbūve, pievienojot zonai JC41 vai nosakot citu līdzvērtīgu zonu.</p>		<p>Atbalstīts. Izvērtējot pilsētbūvniecisko situāciju, konstatēts, ka iespējams paplašināt kvartāla daļas platību, kurā noteikta funkcionālā zona JC41.</p>

Nr. p.k.	Iesnie-dzēja statuss	Dokumenta iesniegšanas datums	Dokumenta numurs	Adrese un/vai kadastra numurs priekšlikumā norādītajai teritorijai	Priekšlikums	Priekšlikums uz kartes	Norāde par priekšlikuma vērē ņemšanu vai noraidīšanu
15	JP	15.09.2015.	Nr.14-3/4689	Brīvības prospekts 28A 13000083721	Lūdzam sniegt rakstisku apstiprinājumu 8.septembrī sabiedriskajā apspriešanās saņemtajai mutiskai atbildei par apbūves noteikumiem Brīvības prospektā 28A: - Atļautā plānotā izmantošana paliek tā, kas noteikta spēkā esošajā detālplānojumā; - Tiek atcelta prasība, kas minēta detālplānojumā "Ja tiek apbūvēts zemes gabals, tad ir jāuzbūvē Mārkalnes ielas posms atbilstoši detālplānojuma pielikumā esošajam Mārkalnes ielas rekonstrukcijas Tehniskajam projektam, kas izstrādāts pēc Jūrmalas pilsētas domes pasūtījuma, jāierīko ielas apgaismojums, kā arī plānotās inženierkomunikācijas - ūdensvads un kanalizācija jāpieslēdz pilsētas tīkliem".		Atbalstīts pēc būtības. Ieteikums, kas izteikts publiskās apspriešanas sanāksmē Ķemerose – atcelt detālplānojumu, t.i., izslēgt to no spēkā esošo detālplānojumu saraksta, jo atsevišķu prasību atcelšana veicama izstrādājot detālplānojuma grozījumus. Zemesgabals platība ir mazāka par minimālo, kāda nepieciešama mazstāvu daudzdzīvokļu ēkai (0,1749ha).
16	JP	16.09.2015.	Nr.14-3/4713	Lāču iela 16 13000030924	Lūdzu mainīt funkcionālo zonējumu un izmantošanas veidu no Dabas un apstādījumu teritorija (DA3) uz Savrupmāju apbūves teritorijā (DzS3).		Nav atbalstīts. Applūstošā teritorija ar applūsuma varbūtību 10% noteikta līdz Lāču ielai. Pētījumu veica kompetenta organizācija – procesu analīzes un izpētes centrs, 2012.g. Ja arī vēlāk ir veiktas reljefa izmaiņas, tas nav pamats aizsargjoslas un esošo nosacījumu grozīšanai.
17	JP	18.09.2015.	Nr.1.1-37/9403	Jūras iela 60 13000093401	Lūdzam pieņemt lēmumu par lokālplānojuma izstrādi šajā teritorijā ar mērķi novērst konstatētās neprecizitātes esošajā zonējumā. Zonu 6K1D ar maksimālo apbūves blīvumu 30% aizstāt ar zonu 6JD2, kur maksimālais apbūves blīvums ir 40%.		Daļēji atbalstīts. Zemesgabals atrodas pilsētubūvniecības pieminekļa teritorijā. Lai saglabātu vēsturiskās vides raksturu, palielinot apbūves blīvumu līdz 40%, jāsamazina maksimālais apbūves augstums līdz 2,5 stāviem.

Nr. p.k.	Iesnie-dzēja statuss	Dokumenta iesniegšanas datums	Dokumenta numurs	Adrese un/vai kadastra numurs priekšlikumā norādītajai teritorijai	Priekšlikums	Priekšlikums uz kartes	Norāde par priekšlikuma vērā ņemšanu vai noraidīšanu
22	FP	21.09.2015.	Nr.14-3/4767	Peldu iela 5 13000142210	Lūdzu saglabāt apbūves blīvumu 20%. Jūrmalas Būvvaldē, ar 16.07.2010. komisijas lēmumu Nr.698. Vēlos uzsākt detālplānojuma grozījumus un veikt funkcionālus uzlabojumus akceptētajā projektā, atbilstoši spēkā esošajam Teritorijas plānojumam un atļautajam blīvumam - 20%.		Atbalstīts. Atbilst pašreizējā teritorijas plānojuma risinājumam.
23	JP	22.09.2015.	Nr.1.1-39/9492	Vispārīgi, par pludmali	Lūdzam iekļaut grozījumos nosacījumus: "Pludmalē, kas robežojas ar Kūrorta un Publiskās apbūves teritorijām, kuras papildus nodrošinātas ar ūdensapgādes un kanalizācijas tīkliem, atļauts izvietot saliekamas, vieglu konstrukciju būves uz viegli demontējamiem vai skrūvspīļu pamatiem. Atļautas arī tādas būves, kuras izbūvētas kā krasta nostiprinājumi, vienas būves maksimālais apbūves laukums - 400 m2.		Atbalstīts. TIAN papildinājums – konkrētiem funkcionējošiem objektiem pieļaujams palielināt sezonas būvju platību. Jāatzīmē, ka krasta nostiprinājumi izbūvējami atbilstoši detālplānojumam. Jāgarantē arhitektūras kvalitāte.
24	FP	22.09.2015.	Nr.1.1-39/3991-A	17. līnija 1A 13000041004	Atbalstu SPA atpūtas centra atjaunošanu.		Pieņemts informācijai.
25	FP	22.09.2015.	Nr.1.1-39/3992-Z	17. līnija 1A 13000041004	Atbalstu SPA atpūtas centra atjaunošanu.		Pieņemts informācijai.
26	FP	24.09.2015.	Nr.14-3/4855	Lielupe 1005 13000041005	Nemainīt zemes gabala atļauto izmantošanu (pielikumā apkārtējo zemes īpašnieku iesniegumu kopijas, kas neatbalsta attīstības ieceri, kas tika apspriesta PA).		Atbalstīta iedzīvotāju iniciatīva – noteikt Dabas un apstādījumu teritoriju.

Nr. p.k.	Iesnie-dzēja statuss	Dokumenta iesniegšanas datums	Dokumenta numurs	Adrese un/vai kadastra numurs priekšlikumā norādītajai teritorijai	Priekšlikums	Priekšlikums uz kartes	Norāde par priekšlikuma vērē ņemšanu vai noraidīšanu
27	JP	26.08.2015.	Nr.1.1-37/8640	Jēkabpils iela 20 13000217205	Lūdzam mainīt zonējumu no Jauktās darījumu apbūves teritorijas (JD) uz Tehniskās apbūves teritoriju (T).		Nav atbalstīts , respektējot apkārtējās teritorijas pilsēt būvniecisko struktūru, funkcijas un apbūves raksturu. Īpašnieks, atbilstoši teritorijas plānojuma nosacījumiem drīkst turpināt likumīgi uzsākto izmantošanu, ja būves funkcija neatbilst jaunā teritorijas plānojuma prasībām īpašumam nosaka neatbilstošas izmantošanas statusu.
28	FP	26.09.2015.	14-3/4877	Lielupe 1005 13000041005	Nepiekrītu teritorijas plānojumā paredzētajiem grozījumiem attiecībā uz Lielupe 1005.		Atbalstīta iedzīvotāju iniciatīva – noteikt Dabas un apstādījumu teritoriju.
29.1.	JP	28.09.2015.		Dubulti 0102 (Teritorija starp Kļavu un Ogres ielām) 13000100102	Iebildums pret teritorijas apbūvi. Prasība saglabāt kā dabas teritoriju.		Atbalstīts . Priekšlikums – noteikt Dabas un apstādījumu teritoriju.
29.2.		28.09.2015.		Lielupe 1005 13000041005	Iebildums pret teritorijas apbūvi. Prasība saglabāt kā dabas teritoriju.		Atbalstīta iedzīvotāju iniciatīva – noteikt Dabas un apstādījumu teritoriju.
29.3.		28.09.2015.		Dzintari 2805 13000082805 Dzintari 2908 13000082908 Dzintari 3005 13000083005 Dzintari 3105 13000083105 Dzintari 3208 13000083208	Iebildums pret teritorijas apbūvi. Prasība saglabāt kā dabas teritoriju.		Atbalstīts . Zemesgabalos joslā gar Meža prospektu noteikta Dabas un apstādījumu teritorija.

Nr. p.k.	Iesnieguma statuss	Dokumenta iesniegšanas datums	Dokumenta numurs	Adrese un/vai kadastra numurs priekšlikumā norādītajai teritorijai	Priekšlikums	Priekšlikums uz kartes	Norāde par priekšlikuma vērtēšanu vai noraidīšanu
				Dzintari 3306 13000083306 Dzintari 3405 13000083405			
29.4.		28.09.2015.		Pils iela 1 (Dubultu laukums) 13000101601	Prasība saglabāt tikai tādu publisko apbūvi, kas koncentrēta uz iedzīvotāju interesēm. Piemēram, kultūras iestādes vai labiekārtota publiskā ārtelpa ar atpūtas funkciju. Iebildums pret rindu un daudzdzīvokļu māju apbūvi. Perspektīvās izmaiņas nosakāmas ar iedzīvotāju aptauju un kompetentu speciālistu ideju konkursu.		Atbalstīts. Izslēgta dzīvojamā apbūve. Lai konkretizētu attīstības ieceres un prasības apbūvei, teritorijai ir izstrādājams detālplānojums, kura procedūras neatņemama sastāvdaļa ir publiskā apspriešana.
29.5.		28.09.2015.		Smiltenes iela 1 13000091902	Saglabājam prasību samazināt apbūves augstumu. Prasība pilnībā saglabāt kūrorta funkciju. Iebildums pret rindu un daudzdzīvokļu māju celtniecību.		Nav atbalstīts. Uzskatām, ka funkciju dažādošana rada reālākas, perspektīvākas iespējas teritorijas attīstībai. Pašlaik. notiek detālplānojuma izstrāde šai teritorijai, funkcijas un apbūves augstums ir jāprecizē šajā dokumentā.
29.6.		28.09.2015.		17.līnija 1A 13000041004	Iebildums pret teritorijas apbūvi. Prasība saglabāt kā dabas teritoriju.		Nav atbalstīts. Interesentu piedāvājums un argumentācija ir vērtēta; piedāvātais attīstības scenārijs atbilst pludmalei tuvējās joslas izmantošanas principiem kopumā. Zemesgabalā ir bijusi iepriekšējā apbūve.
29.7.		28.09.2015.		Turaidas iela 17 13000090097	Prasība teritorijā pilnībā saglabāt tikai kūrorta funkciju, kas izslēdz viesnīcas pārveidošanu par daudzdzīvokļu ēku.		Nav atbalstīts. Funkciju dažādošana rada reālākas, perspektīvākas iespējas teritorijas attīstībai un nekonfliktē ar apkārtējās apbūves raksturu.

Nr. p.k.	Iesnie-dzēja statuss	Dokumenta iesniegšanas datums	Dokumenta numurs	Adrese un/vai kadastra numurs priekšlikumā norādītajai teritorijai	Priekšlikums	Priekšlikums uz kartes	Norāde par priekšlikuma vērē ņemšanu vai noraidīšanu
							analizēts turpmākās plānošanas un projektēšanas gaitā.
29.15.		28.09.2015.		Sporta komplekss „Kāpa” Alkšņu ielā 29, Alkšņu ielā 30 un Atbalss ielā 1	Iebildums pret plānoto 5-stāvu apbūvi, kas automātiski tiek paredzēta projekta neveiksmes gadījumā. Prasība atcelt šo papildu nosacījumu un teritorijas apbūves rādītājus noteikt tikai ar detālplānojumu.		Nav atbalstīts. Iepriekšējā plānošanas periodā ir izstrādāti visi detalizēti nosacījumi šīs teritorijas izmantošanai un attīstībai. Nav mainījušies faktiskie vai citi apstākļi, kas mudinātu šos nosacījumus pārskatīt, attiekties no tiem.
30	FP	28.09.2015.	Nr.1.1-39/4059-K	Lielupe 1005 13000041005	Nepiekrītu teritorijas plānojumā paredzētajiem grozījumiem attiecībā uz Lielupe 1005.		Atbalstīta iedzīvotāju iniciatīva – noteikt Dabas un apstādījumu teritoriju.
31	FP	28.09.2015.	Nr.1.1-39/4069-K	Lielupe 1005 13000041005	Nepiekrītu teritorijas plānojumā paredzētajiem grozījumiem attiecībā uz Lielupe 1005.		Atbalstīta iedzīvotāju iniciatīva – noteikt Dabas un apstādījumu teritoriju.
32	FP	28.09.2015.	Nr.1.1-39/4081-D Nr.14-3/4929	Lielupe 1005 13000041005	Nepiekrītu teritorijas plānojumā paredzētajiem grozījumiem attiecībā uz Lielupe 1005. Saglabāt kā Dabas un apstādījumu teritoriju ar mērķi labiekārtot teritoriju, paredzot parka izbūvi ar nepieciešamo infrastruktūru.		Atbalstīta iedzīvotāju iniciatīva – noteikt Dabas un apstādījumu teritoriju.
33	FP	28.09.2015.	Nr.1.1-39/4082-G	Lielupe 1005 13000041005	Nepiekrītu teritorijas plānojumā paredzētajiem grozījumiem attiecībā uz Lielupe 1005.		Atbalstīta iedzīvotāju iniciatīva – noteikt Dabas un apstādījumu teritoriju.
34	FP	29.09.2015.	Nr.1.1-39/4087-L	Lielupe 1005 13000041005	Nepiekrītu teritorijas plānojumā paredzētajiem grozījumiem attiecībā uz Lielupe 1005.		Atbalstīta iedzīvotāju iniciatīva – noteikt Dabas un apstādījumu teritoriju.
35	FP	29.09.2015.	Nr.1.1-39/4088-G	Lielupe 1005 13000041005	Nepiekrītu teritorijas plānojumā paredzētajiem grozījumiem attiecībā uz Lielupe 1005.		Atbalstīta iedzīvotāju iniciatīva – noteikt Dabas un apstādījumu teritoriju.

Nr. p.k.	Iesnie-dzēja statuss	Dokumenta iesniegšanas datums	Dokumenta numurs	Adrese un/vai kadastra numurs priekšlikumā norādītajai teritorijai	Priekšlikums	Priekšlikums uz kartes	Norāde par priekšlikuma vērā ņemšanu vai noraidīšanu
36	FP	29.09.2015.	Nr.1.1-39/4089-G	Lielupe 1005 13000041005	Nepiekrītu teritorijas plānojumā paredzētajiem grozījumiem attiecībā uz Lielupe 1005.		Atbalstīta iedzīvotāju iniciatīva – noteikt Dabas un apstādījumu teritoriju.
37	FP	29.09.2015.	Nr.1.1-39/4090-V	Lielupe 1005 13000041005	Nepiekrītu teritorijas plānojumā paredzētajiem grozījumiem attiecībā uz Lielupe 1005.		Atbalstīta iedzīvotāju iniciatīva – noteikt Dabas un apstādījumu teritoriju.
38	FP	29.09.2015.	Nr.1.1-39/4091-J	Lielupe 1005 13000041005	Nepiekrītu teritorijas plānojumā paredzētajiem grozījumiem attiecībā uz Lielupe 1005.		Atbalstīta iedzīvotāju iniciatīva – noteikt Dabas un apstādījumu teritoriju.
39	FP	29.09.2015.	Nr.1.1-39/4092-Z	Lielupe 1005 13000041005	Nepiekrītu teritorijas plānojumā paredzētajiem grozījumiem attiecībā uz Lielupe 1005.		Atbalstīta iedzīvotāju iniciatīva – noteikt Dabas un apstādījumu teritoriju.
40	FP	29.09.2015.	Nr.1.1-39/4093-Š	Lielupe 1005 13000041005	Nepiekrītu teritorijas plānojumā paredzētajiem grozījumiem attiecībā uz Lielupe 1005.		Atbalstīta iedzīvotāju iniciatīva – noteikt Dabas un apstādījumu teritoriju.
41	FP	29.09.2015.	Nr.1.1-39/4094-E	Lielupe 1005 13000041005	Nepiekrītu teritorijas plānojumā paredzētajiem grozījumiem attiecībā uz Lielupe 1005.		Atbalstīta iedzīvotāju iniciatīva – noteikt Dabas un apstādījumu teritoriju.
42	FP	29.09.2015.	Nr.1.1-39/4096-L	Lielupe 1005 13000041005	Nepiekrītu teritorijas plānojumā paredzētajiem grozījumiem attiecībā uz Lielupe 1005.		Atbalstīta iedzīvotāju iniciatīva – noteikt Dabas un apstādījumu teritoriju.
43	FP	29.09.2015.	Nr.1.1-39/4097-K	Lielupe 1005 13000041005	Nepiekrītu teritorijas plānojumā paredzētajiem grozījumiem attiecībā uz Lielupe 1005.		Atbalstīta iedzīvotāju iniciatīva – noteikt Dabas un apstādījumu teritoriju.
44	FP	29.09.2015.	Nr.1.1-39/4098-T	Lielupe 1005 13000041005	Nepiekrītu teritorijas plānojumā paredzētajiem grozījumiem attiecībā uz Lielupe 1005.		Atbalstīta iedzīvotāju iniciatīva – noteikt Dabas un apstādījumu teritoriju.
45	FP	29.09.2015.	Nr.1.1-39/4099-S	Lielupe 1005 13000041005	Nepiekrītu teritorijas plānojumā paredzētajiem grozījumiem attiecībā uz Lielupe 1005.		Atbalstīta iedzīvotāju iniciatīva – noteikt Dabas un apstādījumu teritoriju.

Nr. p.k.	Iesnie-dzēja statuss	Dokumenta iesniegšanas datums	Dokumenta numurs	Adrese un/vai kadastra numurs priekšlikumā norādītajai teritorijai	Priekšlikums	Priekšlikums uz kartes	Norāde par priekšlikuma vērā ņemšanu vai noraidīšanu
46	FP	29.09.2015.	Nr.1.1-39/4100-B	Lielupe 1005 13000041005	Nepiekrītu teritorijas plānojumā paredzētajiem grozījumiem attiecībā uz Lielupe 1005.		Atbalstīta iedzīvotāju iniciatīva – noteikt Dabas un apstādījumu teritoriju.
47	FP	29.09.2015.	Nr.1.1-39/4102-G	Lielupe 1005 13000041005	Nepiekrītu teritorijas plānojumā paredzētajiem grozījumiem attiecībā uz Lielupe 1005.		Atbalstīta iedzīvotāju iniciatīva – noteikt Dabas un apstādījumu teritoriju.
48	FP	29.09.2015.	Nr.1.1-39/4103-B	Lielupe 1005 13000041005	Nepiekrītu teritorijas plānojumā paredzētajiem grozījumiem attiecībā uz Lielupe 1005.		Atbalstīta iedzīvotāju iniciatīva – noteikt Dabas un apstādījumu teritoriju.
49	FP	29.09.2015.	Nr.1.1-39/4104	Lielupe 1005 13000041005	Nepiekrītu teritorijas plānojumā paredzētajiem grozījumiem attiecībā uz Lielupe 1005.		Atbalstīta iedzīvotāju iniciatīva – noteikt Dabas un apstādījumu teritoriju.
50	FP	29.09.2015.	Nr.1.1-39/4105-J	Lielupe 1005 13000041005	Nepiekrītu teritorijas plānojumā paredzētajiem grozījumiem attiecībā uz Lielupe 1005.		Atbalstīta iedzīvotāju iniciatīva – noteikt Dabas un apstādījumu teritoriju.
51	FP	29.09.2015.	Nr.1.1-39/4108-J	Lielupe 1005 13000041005	Nepiekrītu teritorijas plānojumā paredzētajiem grozījumiem attiecībā uz Lielupe 1005.		Atbalstīta iedzīvotāju iniciatīva – noteikt Dabas un apstādījumu teritoriju.
52	FP	29.09.2015.	Nr.1.1-39/4109	Lielupe 1005 13000041005	Nepiekrītu teritorijas plānojumā paredzētajiem grozījumiem attiecībā uz Lielupe 1005.		Atbalstīta iedzīvotāju iniciatīva – noteikt Dabas un apstādījumu teritoriju.
53	FP	29.09.2015.	Nr.1.1-39/4110-A	Lielupe 1005 13000041005	Nepiekrītu teritorijas plānojumā paredzētajiem grozījumiem attiecībā uz Lielupe 1005.		Atbalstīta iedzīvotāju iniciatīva – noteikt Dabas un apstādījumu teritoriju.
54	FP	29.09.2015.	Nr.1.1-39/4117-O	Lielupe 1005 13000041005	Nepiekrītu teritorijas plānojumā paredzētajiem grozījumiem attiecībā uz Lielupe 1005.		Atbalstīta iedzīvotāju iniciatīva – noteikt Dabas un apstādījumu teritoriju.
55	FP	29.09.2015.	Nr.1.1-39/4119-B	Lielupe 1005 13000041005	Nepiekrītu teritorijas plānojumā paredzētajiem grozījumiem attiecībā uz Lielupe 1005.		Atbalstīta iedzīvotāju iniciatīva – noteikt Dabas un apstādījumu teritoriju.

Nr. p.k.	Iesnie-dzēja statuss	Dokumenta iesniegšanas datums	Dokumenta numurs	Adrese un/vai kadastra numurs priekšlikumā norādītajai teritorijai	Priekšlikums	Priekšlikums uz kartes	Norāde par priekšlikuma vērā ņemšanu vai noraidīšanu
56	FP	29.09.2015.	Nr.1.1-39/4181	Lielupe 1005 13000041005	Pret būvniecību kāpu zonā un koku izciršanu.		Atbalstīta iedzīvotāju iniciatīva – noteikt Dabas un apstādījumu teritoriju.
57	FP	29.09.2015.	Nr.1.1-39/4106-I	Lielupe 1005 13000041005	Nepiekrītu teritorijas plānojumā paredzētajiem grozījumiem attiecībā uz Lielupe 1005.		Atbalstīta iedzīvotāju iniciatīva – noteikt Dabas un apstādījumu teritoriju.
58	FP	29.09.2015.	Nr.1.1-39/4109-T	Lielupe 1005 13000041005	Nepiekrītu teritorijas plānojumā paredzētajiem grozījumiem attiecībā uz Lielupe 1005.		Atbalstīta iedzīvotāju iniciatīva – noteikt Dabas un apstādījumu teritoriju.
59	FP	29.09.2015.	Nr.1.1-39/4111-Z	Lielupe 1005 13000041005	Nepiekrītu teritorijas plānojumā paredzētajiem grozījumiem attiecībā uz Lielupe 1005.		Atbalstīta iedzīvotāju iniciatīva – noteikt Dabas un apstādījumu teritoriju.
60	FP	29.09.2015.	Nr.1.1-39/4112-L	Lielupe 1005 13000041005	Nepiekrītu teritorijas plānojumā paredzētajiem grozījumiem attiecībā uz Lielupe 1005.		Atbalstīta iedzīvotāju iniciatīva – noteikt Dabas un apstādījumu teritoriju.
61	FP	29.09.2015.	Nr.1.1-39/4113-P	Lielupe 1005 13000041005	Nepiekrītu teritorijas plānojumā paredzētajiem grozījumiem attiecībā uz Lielupe 1005.		Atbalstīta iedzīvotāju iniciatīva – noteikt Dabas un apstādījumu teritoriju.
62	FP	29.09.2015.	Nr.1.1-39/4114-B	Lielupe 1005 13000041005	Nepiekrītu teritorijas plānojumā paredzētajiem grozījumiem attiecībā uz Lielupe 1005.		Atbalstīta iedzīvotāju iniciatīva – noteikt Dabas un apstādījumu teritoriju.
63	FP	29.09.2015.	Nr.1.1-39/4116-P	Lielupe 1005 13000041005	Nepiekrītu teritorijas plānojumā paredzētajiem grozījumiem attiecībā uz Lielupe 1005.		Atbalstīta iedzīvotāju iniciatīva – noteikt Dabas un apstādījumu teritoriju.
64	FP	29.09.2015.	Nr.1.1-39/4118-P	Lielupe 1005 13000041005; Jūras iela 23/25 (Baltic Beach hotel) 13000091405	Nepiekrītu teritorijas plānojumā paredzētajiem grozījumiem attiecībā uz Lielupe 1005., nepiekrītu papildus stāvu izbūvei Baltic Beach hotel.		Atbalstīta iedzīvotāju iniciatīva – noteikt Dabas un apstādījumu teritoriju. Nav atbalstīts attiecībā uz nosacījumiem teritorijās ar īpašām prasībām – “Kūrorta teritorija” (1.redakcijas formulējums).

Nr. p.k.	Iesnie-dzēja statuss	Dokumenta iesniegšanas datums	Dokumenta numurs	Adrese un/vai kadastra numurs priekšlikumā norādītajai teritorijai	Priekšlikums	Priekšlikums uz kartes	Norāde par priekšlikuma vērā ņemšanu vai noraidīšanu
							Nosacījumi saglabāti attiecībā uz atsevišķiem, tostarp, veiksmīgi funkcionējošiem kūrorta objektiem. Speciālistu viedoklis tiks uzklauts un analizēts turpmākās plānošanas un projektēšanas gaitā.
65	FP	29.09.2015.	Nr.1.1-39/4119-A	Lielupe 1005 13000041005	Apstrīdu un neatbalstu teritorijas plānojumā paredzētos grozījumus. Šajā zemes gabalā nav pieļaujama būvniecība.		Atbalstīta iedzīvotāju iniciatīva – noteikt Dabas un apstādījumu teritoriju.
66	FP	29.09.2015.	Nr.1.1-39/4120-E	Lielupe 1005 13000041005	Nepiekrītu teritorijas plānojumā paredzētajiem grozījumiem attiecībā uz Lielupe 1005.		Atbalstīta iedzīvotāju iniciatīva – noteikt Dabas un apstādījumu teritoriju.
67	FP	29.09.2015.	Nr.1.1-39/4121-Y	Lielupe 1005 13000041005	Nepiekrītu teritorijas plānojumā paredzētajiem grozījumiem attiecībā uz Lielupe 1005.		Atbalstīta iedzīvotāju iniciatīva – noteikt Dabas un apstādījumu teritoriju.
68	FP	29.09.2015.	Nr.1.1-39/4123-P	Lielupe 1005 13000041005; Jūras iela 23/25 (Baltic Beach hotel) 13000091405	Nepiekrītu teritorijas plānojumā paredzētajiem grozījumiem attiecībā uz Lielupe 1005., nepiekrītu papildus stāvu izbūvei Baltic Beach hotel.		Atbalstīta iedzīvotāju iniciatīva – noteikt Dabas un apstādījumu teritoriju. Nav atbalstīts attiecībā uz nosacījumiem teritorijās ar īpašām prasībām – “Kūrorta teritorija” (1.redakcijas formulējums). Nosacījumi saglabāti attiecībā uz atsevišķiem, tostarp, veiksmīgi funkcionējošiem kūrorta objektiem. Speciālistu viedoklis tiks uzklauts un analizēts turpmākās plānošanas un projektēšanas gaitā.
69	FP	29.09.2015.	Nr.1.1-39/4125-N	Lielupe 1005 13000041005	Nepiekrītu teritorijas plānojumā paredzētajiem grozījumiem attiecībā uz Lielupe 1005.		Atbalstīta iedzīvotāju iniciatīva – noteikt Dabas un apstādījumu teritoriju.

Nr. p.k.	iesnie-dzēja statuss	Dokumenta iesniegšanas datums	Dokumenta numurs	Adrese un/vai kadastra numurs priekšlikumā norādītajai teritorijai	Priekšlikums	Priekšlikums uz kartes	Norāde par priekšlikuma vērā ņemšanu vai noraidīšanu
70	FP	29.09.2015.	Nr.1.1-39/4126-K	Lielupe 1005 13000041005	Esmu pret sabiedriska rakstura ēku būvniecību teritorijā, lūdzu saglabāt dabas pamatni.		Atbalstīta iedzīvotāju iniciatīva – noteikt Dabas un apstādījumu teritoriju.
71	FP	29.09.2015.	Nr.1.1-39/4127-Ē	Lielupe 1005 13000041005; Jūras iela 23/25 (Baltic Beach hotel) 13000091405	Nepiekrītu teritorijas plānojumā paredzētajiem grozījumiem attiecībā uz Lielupe 1005., nepiekrītu papildus stāvu izbūvei Baltic Beach hotel.		Atbalstīta iedzīvotāju iniciatīva – noteikt Dabas un apstādījumu teritoriju. Nav atbalstīts attiecībā uz nosacījumiem teritorijās ar īpašām prasībām – “Kūrorta teritorija” (1.redakcijas formulējums). Nosacījumi saglabāti attiecībā uz atsevišķiem, tostarp, veiksmīgi funkcionējošiem kūrorta objektiem. Speciālistu viedoklis tiks uzklauts un analizēts turpmākās plānošanas un projektēšanas gaitā.
72	FP	29.09.2015.	Nr.1.1-39/4128-B	Lielupe 1005 13000041005	Nepiekrītu teritorijas plānojumā paredzētajiem grozījumiem attiecībā uz Lielupe 1005.		Atbalstīta iedzīvotāju iniciatīva – noteikt Dabas un apstādījumu teritoriju.
73	FP	29.09.2015.	Nr.1.1-39/4129-Ē	Lielupe 1005 13000041005; Jūras iela 23/25 (Baltic Beach hotel) 13000091405	Nepiekrītu teritorijas plānojumā paredzētajiem grozījumiem attiecībā uz Lielupe 1005., nepiekrītu papildus stāvu izbūvei Baltic Beach hotel.		Atbalstīta iedzīvotāju iniciatīva – noteikt Dabas un apstādījumu teritoriju. Nav atbalstīts attiecībā uz nosacījumiem teritorijās ar īpašām prasībām – “Kūrorta teritorija” (1.redakcijas formulējums). Nosacījumi saglabāti attiecībā uz atsevišķiem, tostarp, veiksmīgi funkcionējošiem kūrorta objektiem. Speciālistu viedoklis tiks uzklauts un analizēts turpmākās plānošanas un projektēšanas gaitā.

Nr. p.k.	iesnie-dzēja statuss	Dokumenta iesniegšanas datums	Dokumenta numurs	Adrese un/vai kadastra numurs priekšlikumā norādītajai teritorijai	Priekšlikums	Priekšlikums uz kartes	Norāde par priekšlikuma vērā ņemšanu vai noraidīšanu
74	FP	29.09.2015.	Nr.1.1-39/4130-L	Lielupe 1005 13000041005	Nepiekrītu teritorijas plānojumā paredzētajiem grozījumiem attiecībā uz Lielupe 1005.		Atbalstīta iedzīvotāju iniciatīva – noteikt Dabas un apstādījumu teritoriju.
75	FP	29.09.2015.	Nr.1.1-39/4131-B	Lielupe 1005 13000041005; Jūras iela 23/25 (Baltic Beach hotel) 13000091405	Nepiekrītu teritorijas plānojumā paredzētajiem grozījumiem attiecībā uz Lielupe 1005., nepiekrītu papildus stāvu izbūvei Baltic Beach hotel.		Atbalstīta iedzīvotāju iniciatīva – noteikt Dabas un apstādījumu teritoriju. Nav atbalstīts attiecībā uz nosacījumiem teritorijās ar īpašām prasībām – “Kūrorta teritorija” (1.redakcijas formulējums). Nosacījumi saglabāti attiecībā uz atsevišķiem, tostarp, veiksmīgi funkcionējošiem kūrorta objektiem. Speciālistu viedoklis tiks uzklauts un analizēts turpmākās plānošanas un projektēšanas gaitā.
76	FP	29.09.2015.	Nr.1.1-39/4132-Č	Lielupe 1005 13000041005	Nepiekrītu teritorijas plānojumā paredzētajiem grozījumiem attiecībā uz Lielupe 1005.		Atbalstīta iedzīvotāju iniciatīva – noteikt Dabas un apstādījumu teritoriju.
77	FP	29.09.2015.	Nr.1.1-39/4133-B	Lielupe 1005 13000041005; Jūras iela 23/25 (Baltic Beach hotel) 13000091405	Nepiekrītu teritorijas plānojumā paredzētajiem grozījumiem attiecībā uz Lielupe 1005., nepiekrītu papildus stāvu izbūvei Baltic Beach hotel.		Atbalstīta iedzīvotāju iniciatīva – noteikt Dabas un apstādījumu teritoriju. Nav atbalstīts attiecībā uz nosacījumiem teritorijās ar īpašām prasībām – “Kūrorta teritorija” (1.redakcijas formulējums). Nosacījumi saglabāti attiecībā uz atsevišķiem, tostarp, veiksmīgi funkcionējošiem kūrorta objektiem. Speciālistu viedoklis tiks uzklauts un analizēts turpmākās plānošanas un projektēšanas gaitā.

Nr. p.k.	Iesnie-dzēja statuss	Dokumenta iesniegšanas datums	Dokumenta numurs	Adrese un/vai kadastra numurs priekšlikumā norādītajai teritorijai	Priekšlikums	Priekšlikums uz kartes	Norāde par priekšlikuma vērā ņemšanu vai noraidīšanu
78	FP	29.09.2015.	Nr.1.1-39/4134-C	Lielupe 1005 13000041005	Nepiekrītu teritorijas plānojumā paredzētajiem grozījumiem attiecībā uz Lielupe 1005.		Atbalstīta iedzīvotāju iniciatīva – noteikt Dabas un apstādījumu teritoriju.
79	FP	29.09.2015.	Nr.1.1-39/4135-K	Lielupe 1005 13000041005	Esmu pret jebkādu celtniecību dabas parkā.		Atbalstīta iedzīvotāju iniciatīva – noteikt Dabas un apstādījumu teritoriju.
80	FP	29.09.2015.	Nr.1.1-39/4136-D	Lielupe 1005 13000041005	Nepiekrītu teritorijas plānojumā paredzētajiem grozījumiem attiecībā uz Lielupe 1005.		Atbalstīta iedzīvotāju iniciatīva – noteikt Dabas un apstādījumu teritoriju.
81	FP	29.09.2015.	Nr.1.1-39/4137-T	Lielupe 1005 13000041005	Nepiekrītu teritorijas plānojumā paredzētajiem grozījumiem attiecībā uz Lielupe 1005.		Atbalstīta iedzīvotāju iniciatīva – noteikt Dabas un apstādījumu teritoriju.
82	FP	29.09.2015.	Nr.1.1-39/4138-T	Lielupe 1005 13000041005	Nepiekrītu teritorijas plānojumā paredzētajiem grozījumiem attiecībā uz Lielupe 1005.		Atbalstīta iedzīvotāju iniciatīva – noteikt Dabas un apstādījumu teritoriju.
83	FP	29.09.2015.	Nr.1.1-39/4139-Z	Lielupe 1005 13000041005	Nepiekrītu teritorijas plānojumā paredzētajiem grozījumiem attiecībā uz Lielupe 1005.		Atbalstīta iedzīvotāju iniciatīva – noteikt Dabas un apstādījumu teritoriju.
84	FP	29.09.2015.	Nr.1.1-39/4140-V	Lielupe 1005 13000041005	Nepiekrītu teritorijas plānojumā paredzētajiem grozījumiem attiecībā uz Lielupe 1005.		Atbalstīta iedzīvotāju iniciatīva – noteikt Dabas un apstādījumu teritoriju.
85	FP	29.09.2015.	Nr.1.1-39/4141-V	Lielupe 1005 13000041005	Nepiekrītu teritorijas plānojumā paredzētajiem grozījumiem attiecībā uz Lielupe 1005.		Atbalstīta iedzīvotāju iniciatīva – noteikt Dabas un apstādījumu teritoriju.
86	FP	29.09.2015.	Nr.1.1-39/4142-Z	Lielupe 1005 13000041005	Nepiekrītu teritorijas plānojumā paredzētajiem grozījumiem attiecībā uz Lielupe 1005.		Atbalstīta iedzīvotāju iniciatīva – noteikt Dabas un apstādījumu teritoriju.
87	FP	29.09.2015.	Nr.1.1-39/4144-M	Lielupe 1005 13000041005	Nepiekrītu teritorijas plānojumā paredzētajiem grozījumiem attiecībā uz Lielupe 1005.		Atbalstīta iedzīvotāju iniciatīva – noteikt Dabas un apstādījumu teritoriju.

Nr. p.k.	Iesnie-dzēja statuss	Dokumenta iesniegšanas datums	Dokumenta numurs	Adrese un/vai kadastra numurs priekšlikumā norādītajai teritorijai	Priekšlikums	Priekšlikums uz kartes	Norāde par priekšlikuma vērā ņemšanu vai noraidīšanu
88	FP	29.09.2015.	Nr.1.1-39/4145-Š	Lielupe 1005 13000041005	Nepiekrītu teritorijas plānojumā paredzētajiem grozījumiem attiecībā uz Lielupe 1005.		Atbalstīta iedzīvotāju iniciatīva – noteikt Dabas un apstādījumu teritoriju.
89	FP	29.09.2015.	Nr.1.1-39/4146-S	Lielupe 1005 13000041005	Nepiekrītu teritorijas plānojumā paredzētajiem grozījumiem attiecībā uz Lielupe 1005.		Atbalstīta iedzīvotāju iniciatīva – noteikt Dabas un apstādījumu teritoriju.
90	FP	29.09.2015.	Nr.1.1-39/4147-K	Lielupe 1005 13000041005	Nepiekrītu teritorijas plānojumā paredzētajiem grozījumiem attiecībā uz Lielupe 1005.		Atbalstīta iedzīvotāju iniciatīva – noteikt Dabas un apstādījumu teritoriju.
91	FP	29.09.2015.	Nr.1.1-39/4148-M	Lielupe 1005 13000041005	Nepiekrītu teritorijas plānojumā paredzētajiem grozījumiem attiecībā uz Lielupe 1005.		Atbalstīta iedzīvotāju iniciatīva – noteikt Dabas un apstādījumu teritoriju.
92	FP	29.09.2015.	Nr.1.1-39/4150-M	Lielupe 1005 13000041005	Nepiekrītu teritorijas plānojumā paredzētajiem grozījumiem attiecībā uz Lielupe 1005.		Atbalstīta iedzīvotāju iniciatīva – noteikt Dabas un apstādījumu teritoriju.
93	FP	29.09.2015.	Nr.1.1-39/4151-Z	Lielupe 1005 13000041005	Nepiekrītu teritorijas plānojumā paredzētajiem grozījumiem attiecībā uz Lielupe 1005.		Atbalstīta iedzīvotāju iniciatīva – noteikt Dabas un apstādījumu teritoriju.
94	FP	29.09.2015.	Nr.1.1-39/4152-V	Lielupe 1005 13000041005	Nepiekrītu teritorijas plānojumā paredzētajiem grozījumiem attiecībā uz Lielupe 1005.		Atbalstīta iedzīvotāju iniciatīva – noteikt Dabas un apstādījumu teritoriju.
95	FP	29.09.2015.	Nr.1.1-39/4153-L	Lielupe 1005 13000041005	Nepiekrītu teritorijas plānojumā paredzētajiem grozījumiem attiecībā uz Lielupe 1005.		Atbalstīta iedzīvotāju iniciatīva – noteikt Dabas un apstādījumu teritoriju.
96	FP	29.09.2015.	Nr.1.1-39/4154-B	Lielupe 1005 13000041005	Nepiekrītu teritorijas plānojumā paredzētajiem grozījumiem attiecībā uz Lielupe 1005.		Atbalstīta iedzīvotāju iniciatīva – noteikt Dabas un apstādījumu teritoriju.
97	FP	29.09.2015.	Nr.1.1-39/4155-V	Lielupe 1005 13000041005	Nepiekrītu teritorijas plānojumā paredzētajiem grozījumiem attiecībā uz Lielupe 1005.		Atbalstīta iedzīvotāju iniciatīva – noteikt Dabas un apstādījumu teritoriju.

Nr. p.k.	Iesnie-dzēja statuss	Dokumenta iesniegšanas datums	Dokumenta numurs	Adrese un/vai kadastra numurs priekšlikumā norādītajai teritorijai	Priekšlikums	Priekšlikums uz kartes	Norāde par priekšlikuma vērā ņemšanu vai noraidīšanu
98	FP	29.09.2015.	Nr.1.1-39/4156-B	Lielupe 1005 13000041005	Nepiekrītu teritorijas plānojumā paredzētajiem grozījumiem attiecībā uz Lielupe 1005.		Atbalstīta iedzīvotāju iniciatīva – noteikt Dabas un apstādījumu teritoriju.
99	FP	29.09.2015.	Nr.1.1-39/4157-B	Lielupe 1005 13000041005	Neatbalstu būvniecību zemesgabalā.		Atbalstīta iedzīvotāju iniciatīva – noteikt Dabas un apstādījumu teritoriju.
100	FP	29.09.2015.	Nr.1.1-39/4158-B	Lielupe 1005 13000041005	Nepiekrītu teritorijas plānojumā paredzētajiem grozījumiem attiecībā uz Lielupe 1005.		Atbalstīta iedzīvotāju iniciatīva – noteikt Dabas un apstādījumu teritoriju.
101	FP	29.09.2015.	Nr.1.1-39/4159-B	Lielupe 1005 13000041005	Neatbalstu būvniecību zemesgabalā.		Atbalstīta iedzīvotāju iniciatīva – noteikt Dabas un apstādījumu teritoriju.
102	FP	29.09.2015.	Nr.1.1-39/4160-B	Lielupe 1005 13000041005	Esmu pret koku izciršanu un teritorijas apbūvi.		Atbalstīta iedzīvotāju iniciatīva – noteikt Dabas un apstādījumu teritoriju.
103	FP	29.09.2015.	Nr.1.1-39/4161-B	Lielupe 1005 13000041005	Nepiekrītu teritorijas plānojumā paredzētajiem grozījumiem attiecībā uz Lielupe 1005.		Atbalstīta iedzīvotāju iniciatīva – noteikt Dabas un apstādījumu teritoriju.
104	FP	29.09.2015.	Nr.1.1-39/4162-B	Lielupe 1005 13000041005	Nepiekrītu teritorijas plānojumā paredzētajiem grozījumiem attiecībā uz Lielupe 1005.		Atbalstīta iedzīvotāju iniciatīva – noteikt Dabas un apstādījumu teritoriju.
105	FP	29.09.2015.	Nr.1.1-39/4163-A	Lielupe 1005 13000041005	Neatbalstu būvniecību zemesgabalā.		Atbalstīta iedzīvotāju iniciatīva – noteikt Dabas un apstādījumu teritoriju.
106	FP	29.09.2015.	Nr.1.1-39/4164-B	Lielupe 1005 13000041005	Nepiekrītu teritorijas plānojumā paredzētajiem grozījumiem attiecībā uz Lielupe 1005.		Atbalstīta iedzīvotāju iniciatīva – noteikt Dabas un apstādījumu teritoriju.
107	FP	29.09.2015.	Nr.1.1-39/4165-B	Lielupe 1005 13000041005	Esmu pret koku izciršanu un teritorijas apbūvi.		Atbalstīta iedzīvotāju iniciatīva – noteikt Dabas un apstādījumu teritoriju.

Nr. p.k.	Iesnie-dzēja statuss	Dokumenta iesniegšanas datums	Dokumenta numurs	Adrese un/vai kadastra numurs priekšlikumā norādītajai teritorijai	Priekšlikums	Priekšlikums uz kartes	Norāde par priekšlikuma vērā ņemšanu vai noraidīšanu
108	FP	29.09.2015.	Nr.1.1-39/4166-B	Lielupe 1005 13000041005	Nepiekrītu teritorijas plānojumā paredzētajiem grozījumiem attiecībā uz Lielupe 1005.		Atbalstīta iedzīvotāju iniciatīva – noteikt Dabas un apstādījumu teritoriju.
109	FP	29.09.2015.	Nr.1.1-39/4167-T	Lielupe 1005 13000041005	Nepiekrītu teritorijas plānojumā paredzētajiem grozījumiem attiecībā uz Lielupe 1005.		Atbalstīta iedzīvotāju iniciatīva – noteikt Dabas un apstādījumu teritoriju.
110	FP	29.09.2015.	Nr.1.1-39/4168-T	Lielupe 1005 13000041005	Nepiekrītu teritorijas plānojumā paredzētajiem grozījumiem attiecībā uz Lielupe 1005.		Atbalstīta iedzīvotāju iniciatīva – noteikt Dabas un apstādījumu teritoriju.
111	FP	29.09.2015.	Nr.1.1-39/4170-F	Lielupe 1005 13000041005	Nepiekrītu teritorijas plānojumā paredzētajiem grozījumiem attiecībā uz Lielupe 1005.		Atbalstīta iedzīvotāju iniciatīva – noteikt Dabas un apstādījumu teritoriju.
112	FP	29.09.2015.	Nr.1.1-39/4171-S	Lielupe 1005 13000041005	Nepiekrītu teritorijas plānojumā paredzētajiem grozījumiem attiecībā uz Lielupe 1005.		Atbalstīta iedzīvotāju iniciatīva – noteikt Dabas un apstādījumu teritoriju.
113	FP	29.09.2015.	Nr.1.1-39/4172-F	Lielupe 1005 13000041005	Nepiekrītu teritorijas plānojumā paredzētajiem grozījumiem attiecībā uz Lielupe 1005.		Atbalstīta iedzīvotāju iniciatīva – noteikt Dabas un apstādījumu teritoriju.
114	FP	29.09.2015.	Nr.1.1-39/4173-J	Lielupe 1005 13000041005	Pret būvniecību kāpu zonā un koku izciršanu.		Atbalstīta iedzīvotāju iniciatīva – noteikt Dabas un apstādījumu teritoriju.
115	FP	29.09.2015.	Nr.1.1-39/4174-S	Lielupe 1005 13000041005	Nepiekrītu teritorijas plānojumā paredzētajiem grozījumiem attiecībā uz Lielupe 1005.		Atbalstīta iedzīvotāju iniciatīva – noteikt Dabas un apstādījumu teritoriju.
116	FP	29.09.2015.	Nr.1.1-39/4175-B	Lielupe 1005 13000041005	Neatbalstu būvniecību zemesgabālā.		Atbalstīta iedzīvotāju iniciatīva – noteikt Dabas un apstādījumu teritoriju.
117	FP	29.09.2015.	Nr.1.1-39/4176-L	Lielupe 1005 13000041005	Pret būvniecību kāpu zonā un koku izciršanu.		Atbalstīta iedzīvotāju iniciatīva – noteikt Dabas un apstādījumu teritoriju.

Nr. p.k.	Iesniedzēja statuss	Dokumenta iesniegšanas datums	Dokumenta numurs	Adrese un/vai kadastra numurs priekšlikumā norādītajai teritorijai	Priekšlikums	Priekšlikums uz kartes	Norāde par priekšlikuma vērā ņemšanu vai noraidīšanu
118	FP	29.09.2015.	Nr.1.1-39/4177-Š	Lielupe 1005 13000041005	Nepiekrītu teritorijas plānojumā paredzētajiem grozījumiem attiecībā uz Lielupe 1005. Lūdzam noteikt neapbūvējamas teritorijas statusu šajā zemesgabalā.		Atbalstīta iedzīvotāju iniciatīva – noteikt Dabas un apstādījumu teritoriju.
119	FP	29.09.2015.	Nr.1.1-39/4178-N	Lielupe 1005 13000041005	Nepiekrītu teritorijas plānojumā paredzētajiem grozījumiem attiecībā uz Lielupe 1005. Lūdzam noteikt neapbūvējamas teritorijas statusu šajā zemesgabalā.		Atbalstīta iedzīvotāju iniciatīva – noteikt Dabas un apstādījumu teritoriju.
120	FP	29.09.2015.	Nr.1.1-39/4179-G	Lielupe 1005 13000041005	Nepiekrītu teritorijas plānojumā paredzētajiem grozījumiem attiecībā uz Lielupe 1005.		Atbalstīta iedzīvotāju iniciatīva – noteikt Dabas un apstādījumu teritoriju.
121	FP	29.09.2015.	Nr.1.1-39/4180-L	Lielupe 1005 13000041005	Nepiekrītu teritorijas plānojumā paredzētajiem grozījumiem attiecībā uz Lielupe 1005. Lūdzam noteikt neapbūvējamas teritorijas statusu šajā zemesgabalā.		Atbalstīta iedzīvotāju iniciatīva – noteikt Dabas un apstādījumu teritoriju.
122	FP	29.09.2015.	Nr.1.1-39/4182-K	Lielupe 1005 13000041005	Nepiekrītu teritorijas plānojumā paredzētajiem grozījumiem attiecībā uz Lielupe 1005.		Atbalstīta iedzīvotāju iniciatīva – noteikt Dabas un apstādījumu teritoriju.
123	FP	29.09.2015.	Nr.1.1-39/4183-A	Lielupe 1005 13000041005	Nepiekrītu teritorijas plānojumā paredzētajiem grozījumiem attiecībā uz Lielupe 1005.		Atbalstīta iedzīvotāju iniciatīva – noteikt Dabas un apstādījumu teritoriju.
124	FP	29.09.2015.	Nr.1.1-39/4184-K	Lielupe 1005 13000041005	Nepiekrītu teritorijas plānojumā paredzētajiem grozījumiem attiecībā uz Lielupe 1005.		Atbalstīta iedzīvotāju iniciatīva – noteikt Dabas un apstādījumu teritoriju.
125	FP	29.09.2015.	Nr.1.1-39/4185-K	Lielupe 1005 13000041005	Nepiekrītu teritorijas plānojumā paredzētajiem grozījumiem attiecībā uz Lielupe 1005.		Atbalstīta iedzīvotāju iniciatīva – noteikt Dabas un apstādījumu teritoriju.

Nr. p.k.	Iesnie-dzēja statuss	Dokumenta iesniegšanas datums	Dokumenta numurs	Adrese un/vai kadastra numurs priekšlikumā norādītajai teritorijai	Priekšlikums	Priekšlikums uz kartes	Norāde par priekšlikuma vērā ņemšanu vai noraidīšanu
126	FP	29.09.2015.	Nr.1.1-39/4186-A	Lielupe 1005 13000041005	Nepiekrītu teritorijas plānojumā paredzētajiem grozījumiem attiecībā uz Lielupe 1005.		Atbalstīta iedzīvotāju iniciatīva – noteikt Dabas un apstādījumu teritoriju.
127	FP	29.09.2015.	Nr.1.1-39/4188-S	Lielupe 1005 13000041005	Nepiekrītu teritorijas plānojumā paredzētajiem grozījumiem attiecībā uz Lielupe 1005. Lūdzam noteikt neapbūvējamas teritorijas statusu šajā zemesgabalā.		Atbalstīta iedzīvotāju iniciatīva – noteikt Dabas un apstādījumu teritoriju.
128	FP	29.09.2015.	Nr.1.1-39/4189-M	Lielupe 1005 13000041005	Nepiekrītu teritorijas plānojumā paredzētajiem grozījumiem attiecībā uz Lielupe 1005. Lūdzam noteikt neapbūvējamas teritorijas statusu šajā zemesgabalā.		Atbalstīta iedzīvotāju iniciatīva – noteikt Dabas un apstādījumu teritoriju.
129	FP	29.09.2015.	Nr.1.1-39/4190-M	Lielupe 1005 13000041005	Nepiekrītu teritorijas plānojumā paredzētajiem grozījumiem attiecībā uz Lielupe 1005.		Atbalstīta iedzīvotāju iniciatīva – noteikt Dabas un apstādījumu teritoriju.
130	FP	29.09.2015.	Nr.1.1-39/4191-Ļ	Lielupe 1005 13000041005	Nepiekrītu teritorijas plānojumā paredzētajiem grozījumiem attiecībā uz Lielupe 1005. Lūdzam noteikt neapbūvējamas teritorijas statusu šajā zemesgabalā.		Atbalstīta iedzīvotāju iniciatīva – noteikt Dabas un apstādījumu teritoriju.
131	FP	29.09.2015.	Nr.1.1-39/4192-Š	Lielupe 1005 13000041005	Nepiekrītu teritorijas plānojumā paredzētajiem grozījumiem attiecībā uz Lielupe 1005. Lūdzam noteikt neapbūvējamas teritorijas statusu šajā zemesgabalā.		Atbalstīta iedzīvotāju iniciatīva – noteikt Dabas un apstādījumu teritoriju.
132	FP	29.09.2015.	Nr.1.1-39/4193-M	Lielupe 1005 13000041005	Esmu pret priežu izciršanu.		Atbalstīta iedzīvotāju iniciatīva – noteikt Dabas un apstādījumu teritoriju.
133	FP	29.09.2015.	Nr.1.1-39/4194-Č	Lielupe 1005 13000041005	Nepiekrītu teritorijas plānojumā paredzētajiem grozījumiem attiecībā uz Lielupe 1005.		Atbalstīta iedzīvotāju iniciatīva – noteikt Dabas un apstādījumu teritoriju.

Nr. p.k.	Iesnie-dzēja statuss	Dokumenta iesniegšanas datums	Dokumenta numurs	Adrese un/vai kadastra numurs priekšlikumā norādītajai teritorijai	Priekšlikums	Priekšlikums uz kartes	Norāde par priekšlikuma vērā ņemšanu vai noraidīšanu
134	FP	29.09.2015.	Nr.1.1-39/41-95-B	Lielupe 1005 13000041005	Nepiekrītu teritorijas plānojumā paredzētajiem grozījumiem attiecībā uz Lielupe 1005.		Atbalstīta iedzīvotāju iniciatīva – noteikt Dabas un apstādījumu teritoriju.
135	FP	29.09.2015.	Nr.1.1-39/4196-M	Lielupe 1005 13000041005	Nepiekrītu teritorijas plānojumā paredzētajiem grozījumiem attiecībā uz Lielupe 1005.		Atbalstīta iedzīvotāju iniciatīva – noteikt Dabas un apstādījumu teritoriju.
136	FP	29.09.2015.	Nr.1.1-39/4197-K	Lielupe 1005 13000041005	Nepiekrītu teritorijas plānojumā paredzētajiem grozījumiem attiecībā uz Lielupe 1005.		Atbalstīta iedzīvotāju iniciatīva – noteikt Dabas un apstādījumu teritoriju.
137	FP	29.09.2015.	Nr.1.1-39/4198-M	Lielupe 1005 13000041005	Nepiekrītu teritorijas plānojumā paredzētajiem grozījumiem attiecībā uz Lielupe 1005.		Atbalstīta iedzīvotāju iniciatīva – noteikt Dabas un apstādījumu teritoriju.
138	FP	29.09.2015.	Nr.1.1-39/4199-D	Lielupe 1005 13000041005	Nepiekrītu teritorijas plānojumā paredzētajiem grozījumiem attiecībā uz Lielupe 1005.		Atbalstīta iedzīvotāju iniciatīva – noteikt Dabas un apstādījumu teritoriju.
139	FP	29.09.2015.	Nr.1.1-39/4200-D	Lielupe 1005 13000041005	Nepiekrītu teritorijas plānojumā paredzētajiem grozījumiem attiecībā uz Lielupe 1005.		Atbalstīta iedzīvotāju iniciatīva – noteikt Dabas un apstādījumu teritoriju.
140	FP	29.09.2015.	Nr.1.1-39/4201-M	Lielupe 1005 13000041005	Nepiekrītu teritorijas plānojumā paredzētajiem grozījumiem attiecībā uz Lielupe 1005. Lūdzam noteikt neapbūvējamas teritorijas statusu šajā zemesgabalā.		Atbalstīta iedzīvotāju iniciatīva – noteikt Dabas un apstādījumu teritoriju.
141	FP	29.09.2015.	Nr.1.1-39/4203-M	Lielupe 1005 13000041005	Nepiekrītu teritorijas plānojumā paredzētajiem grozījumiem attiecībā uz Lielupe 1005. Lūdzam noteikt neapbūvējamas teritorijas statusu šajā zemesgabalā.		Atbalstīta iedzīvotāju iniciatīva – noteikt Dabas un apstādījumu teritoriju.
142	FP	29.09.2015.	Nr.1.1-39/4205-R	Lielupe 1005 13000041005	Nepiekrītu teritorijas plānojumā paredzētajiem grozījumiem attiecībā uz Lielupe 1005. Lūdzam noteikt		Atbalstīta iedzīvotāju iniciatīva – noteikt Dabas un apstādījumu teritoriju.

Nr. p.k.	Iesnie-dzēja statuss	Dokumenta iesniegšanas datums	Dokumenta numurs	Adrese un/vai kadastra numurs priekšlikumā norādītajai teritorijai	Priekšlikums	Priekšlikums uz kartes	Norāde par priekšlikuma vērā ņemšanu vai noraidīšanu
					neapbūvējamas teritorijas statusu šajā zemesgabalā.		
143	FP	29.09.2015.	Nr.1.1-39/4206-B	Lielupe 1005 13000041005	Neatbalstu būvniecību zemesgabalā.		Atbalstīta iedzīvotāju iniciatīva – noteikt Dabas un apstādījumu teritoriju.
144	FP	29.09.2015.	Nr.1.1-39/4206-M	Lielupe 1005 13000041005	Nepiekrītu teritorijas plānojumā paredzētajiem grozījumiem attiecībā uz Lielupe 1005.		Atbalstīta iedzīvotāju iniciatīva – noteikt Dabas un apstādījumu teritoriju.
145	FP	29.09.2015.	Nr.1.1-39/4207-R	Lielupe 1005 13000041005	Nepiekrītu meža izciršanai.		Atbalstīta iedzīvotāju iniciatīva – noteikt Dabas un apstādījumu teritoriju.
146	FP	29.09.2015.	Nr.1.1-39/4208-S	Lielupe 1005 13000041005	Nepiekrītu teritorijas plānojumā paredzētajiem grozījumiem attiecībā uz Lielupe 1005. Lūdzu nepieļaut zemes gabalu sīkākas sadales iespējas šajā teritorijā, kurā nekad nav bijusi vēsturiska apbūve.		Atbalstīta iedzīvotāju iniciatīva – noteikt Dabas un apstādījumu teritoriju.
147	FP	29.09.2015.	Nr.1.1-39/4209-A	Lielupe 1005 13000041005	Neatbalstu būvniecību zemesgabalā.		Atbalstīta iedzīvotāju iniciatīva – noteikt Dabas un apstādījumu teritoriju.
148	FP	29.09.2015.	Nr.1.1-39/4210-D	Lielupe 1005 13000041005	Nepiekrītu teritorijas plānojumā paredzētajiem grozījumiem attiecībā uz Lielupe 1005.		Atbalstīta iedzīvotāju iniciatīva – noteikt Dabas un apstādījumu teritoriju.
149	FP	29.09.2015.	Nr.1.1-39/4211-R	Lielupe 1005 13000041005	Nepiekrītu teritorijas plānojumā paredzētajiem grozījumiem attiecībā uz Lielupe 1005. Lūdzam noteikt neapbūvējamas teritorijas statusu šajā zemesgabalā.		Atbalstīta iedzīvotāju iniciatīva – noteikt Dabas un apstādījumu teritoriju.
150	FP	29.09.2015.	Nr.1.1-39/4212-M	Lielupe 1005 13000041005	Nepiekrītu teritorijas plānojumā paredzētajiem grozījumiem attiecībā uz Lielupe 1005. Lūdzu nepieļaut zemes gabalu sīkākas sadales iespējas šajā teritorijā, kurā nekad nav bijusi vēsturiska apbūve.		Atbalstīta iedzīvotāju iniciatīva – noteikt Dabas un apstādījumu teritoriju.

Nr. p.k.	Iesnie-dzēja statuss	Dokumenta iesniegšanas datums	Dokumenta numurs	Adrese un/vai kadastra numurs priekšlikumā norādītajai teritorijai	Priekšlikums	Priekšlikums uz kartes	Norāde par priekšlikuma vērā ņemšanu vai noraidīšanu
151	FP	29.09.2015.	Nr.1.1-39/4214-M	Lielupe 1005 13000041005	Nepiekrītu teritorijas plānojumā paredzētajiem grozījumiem attiecībā uz Lielupe 1005.		Atbalstīta iedzīvotāju iniciatīva – noteikt Dabas un apstādījumu teritoriju.
152	FP	29.09.2015.	Nr.1.1-39/4215-C	Lielupe 1005 13000041005	Nepiekrītu teritorijas plānojumā paredzētajiem grozījumiem attiecībā uz Lielupe 1005.		Atbalstīta iedzīvotāju iniciatīva – noteikt Dabas un apstādījumu teritoriju.
153	FP	29.09.2015.	Nr.1.1-39/4217-A	Lielupe 1005 13000041005	Neatbalstu būvniecību zemesgabālā. Lūdzam noteikt neapbūvējamas teritorijas statusu šajā zemesgabālā.		Atbalstīta iedzīvotāju iniciatīva – noteikt Dabas un apstādījumu teritoriju.
154	FP	29.09.2015.	Nr.1.1-39/4218-K	Lielupe 1005 13000041005	Nepiekrītu teritorijas plānojumā paredzētajiem grozījumiem attiecībā uz Lielupe 1005.		Atbalstīta iedzīvotāju iniciatīva – noteikt Dabas un apstādījumu teritoriju.
155	FP	29.09.2015.	Nr.1.1-39/4219-V	Lielupe 1005 13000041005	Nepiekrītu teritorijas plānojumā paredzētajiem grozījumiem attiecībā uz Lielupe 1005.		Atbalstīta iedzīvotāju iniciatīva – noteikt Dabas un apstādījumu teritoriju.
156	FP	29.09.2015.	Nr.1.1-39/4220-Š	Lielupe 1005 13000041005	Nepiekrītu teritorijas plānojumā paredzētajiem grozījumiem attiecībā uz Lielupe 1005.		Atbalstīta iedzīvotāju iniciatīva – noteikt Dabas un apstādījumu teritoriju.
157	FP	29.09.2015.	Nr.1.1-39/4221-G	Lielupe 1005 13000041005	Nepiekrītu teritorijas plānojumā paredzētajiem grozījumiem attiecībā uz Lielupe 1005.		Atbalstīta iedzīvotāju iniciatīva – noteikt Dabas un apstādījumu teritoriju.
158	FP	29.09.2015.	Nr.1.1-39/4222-O	Lielupe 1005 13000041005	Nepiekrītu teritorijas plānojumā paredzētajiem grozījumiem attiecībā uz Lielupe 1005.		Atbalstīta iedzīvotāju iniciatīva – noteikt Dabas un apstādījumu teritoriju.
159	FP	29.09.2015.	Nr.1.1-39/4223-O	Lielupe 1005 13000041005	Nepiekrītu teritorijas plānojumā paredzētajiem grozījumiem attiecībā uz Lielupe 1005.		Atbalstīta iedzīvotāju iniciatīva – noteikt Dabas un apstādījumu teritoriju.
160	FP	29.09.2015.	Nr.1.1-39/4224-F	Lielupe 1005 13000041005	Nepiekrītu teritorijas plānojumā paredzētajiem grozījumiem attiecībā uz Lielupe 1005. Lūdzu nepieļaut zemes gabalu sīkākas sadales iespējas šajā teritorijā, kurā nekad nav bijusi vēsturiska apbūve.		Atbalstīta iedzīvotāju iniciatīva – noteikt Dabas un apstādījumu teritoriju.

Nr. p.k.	Iesnie-dzēja statuss	Dokumenta iesniegšanas datums	Dokumenta numurs	Adrese un/vai kadastra numurs priekšlikumā norādītajai teritorijai	Priekšlikums	Priekšlikums uz kartes	Norāde par priekšlikuma vērtēšanu vai noraidīšanu
161	FP	29.09.2015.	Nr.1.1-39/4225-O	Lielupe 1005 13000041005	Nepiekrītu teritorijas plānojumā paredzētajiem grozījumiem attiecībā uz Lielupe 1005.		Atbalstīta iedzīvotāju iniciatīva – noteikt Dabas un apstādījumu teritoriju.
162	FP	29.09.2015.	Nr.1.1-39/4226-F	Lielupe 1005 13000041005	Esmu pret daudzstāvu apbūvi zemesgabalā Lielupe 1005.		Atbalstīta iedzīvotāju iniciatīva – noteikt Dabas un apstādījumu teritoriju.
163	FP	29.09.2015.	Nr.1.1-39/4228-B	Lielupe 1005 13000041005	Neatbalstu būvniecību zemesgabalā.		Atbalstīta iedzīvotāju iniciatīva – noteikt Dabas un apstādījumu teritoriju.
164	FP	29.09.2015.	Nr.1.1-39/4229-D	Lielupe 1005 13000041005	Nepiekrītu teritorijas plānojumā paredzētajiem grozījumiem attiecībā uz Lielupe 1005. Lūdzu nepieļaut zemes gabalu sīkākas sadales iespējas šajā teritorijā, kurā nekad nav bijusi vēsturiska apbūve.		Atbalstīta iedzīvotāju iniciatīva – noteikt Dabas un apstādījumu teritoriju.
165	FP	29.09.2015.	Nr.1.1-39/4230-M	Lielupe 1005 13000041005	Nepiekrītu teritorijas plānojumā paredzētajiem grozījumiem attiecībā uz Lielupe 1005.		Atbalstīta iedzīvotāju iniciatīva – noteikt Dabas un apstādījumu teritoriju.
166	FP	29.09.2015.	Nr.1.1-39/4231-Š	Lielupe 1005 13000041005	Nepiekrītu teritorijas plānojumā paredzētajiem grozījumiem attiecībā uz Lielupe 1005.		Atbalstīta iedzīvotāju iniciatīva – noteikt Dabas un apstādījumu teritoriju.
167	FP	29.09.2015.	Nr.1.1-39/4232-G	Lielupe 1005 13000041005	Nepiekrītu teritorijas plānojumā paredzētajiem grozījumiem attiecībā uz Lielupe 1005.		Atbalstīta iedzīvotāju iniciatīva – noteikt Dabas un apstādījumu teritoriju.
168	FP	29.09.2015.	Nr.1.1-39/4233-G	Lielupe 1005 13000041005	Nepiekrītu teritorijas plānojumā paredzētajiem grozījumiem attiecībā uz Lielupe 1005.		Atbalstīta iedzīvotāju iniciatīva – noteikt Dabas un apstādījumu teritoriju.
169	FP	29.09.2015.	Nr.1.1-39/4234-G	Lielupe 1005 13000041005	Nepiekrītu teritorijas plānojumā paredzētajiem grozījumiem attiecībā uz Lielupe 1005.		Atbalstīta iedzīvotāju iniciatīva – noteikt Dabas un apstādījumu teritoriju.
170	FP	29.09.2015.	Nr.1.1-39/4235-K	Lielupe 1005 13000041005	Nepiekrītu teritorijas plānojumā paredzētajiem grozījumiem attiecībā uz Lielupe 1005.		Atbalstīta iedzīvotāju iniciatīva – noteikt Dabas un apstādījumu teritoriju.

Nr. p.k.	Iesnie-dzēja statuss	Dokumenta iesniegšanas datums	Dokumenta numurs	Adrese un/vai kadastra numurs priekšlikumā norādītajai teritorijai	Priekšlikums	Priekšlikums uz kartes	Norāde par priekšlikuma vērā ņemšanu vai noraidīšanu
171	FP	29.09.2015.	Nr.1.1-39/4236-K	Lielupe 1005 13000041005	Nepiekrītu teritorijas plānojumā paredzētajiem grozījumiem attiecībā uz Lielupe 1005.		Atbalstīta iedzīvotāju iniciatīva – noteikt Dabas un apstādījumu teritoriju.
172	FP	29.09.2015.	Nr.1.1-39/4237-S	Lielupe 1005 13000041005	Nepiekrītu teritorijas plānojumā paredzētajiem grozījumiem attiecībā uz Lielupe 1005.		Atbalstīta iedzīvotāju iniciatīva – noteikt Dabas un apstādījumu teritoriju.
173	FP	29.09.2015.	Nr.1.1-39/4238-S	Lielupe 1005 13000041005	Nepiekrītu teritorijas plānojumā paredzētajiem grozījumiem attiecībā uz Lielupe 1005.		Atbalstīta iedzīvotāju iniciatīva – noteikt Dabas un apstādījumu teritoriju.
174	FP	29.09.2015.	Nr.1.1-39/4239-S	Lielupe 1005 13000041005	Nepiekrītu teritorijas plānojumā paredzētajiem grozījumiem attiecībā uz Lielupe 1005.		Atbalstīta iedzīvotāju iniciatīva – noteikt Dabas un apstādījumu teritoriju.
175	FP	29.09.2015.	Nr.1.1-39/4240-S	Lielupe 1005 13000041005	Nepiekrītu teritorijas plānojumā paredzētajiem grozījumiem attiecībā uz Lielupe 1005.		Atbalstīta iedzīvotāju iniciatīva – noteikt Dabas un apstādījumu teritoriju.
176	FP	29.09.2015.	Nr.1.1-39/4241-K	Lielupe 1005 13000041005	Nepiekrītu teritorijas plānojumā paredzētajiem grozījumiem attiecībā uz Lielupe 1005.		Atbalstīta iedzīvotāju iniciatīva – noteikt Dabas un apstādījumu teritoriju.
177	FP	29.09.2015.	Nr.1.1-39/4242-R	Lielupe 1005 13000041005	Nepiekrītu teritorijas plānojumā paredzētajiem grozījumiem attiecībā uz Lielupe 1005.		Atbalstīta iedzīvotāju iniciatīva – noteikt Dabas un apstādījumu teritoriju.
178	FP	29.09.2015.	Nr.1.1-39/4243-P	Lielupe 1005 13000041005	Nepiekrītu teritorijas plānojumā paredzētajiem grozījumiem attiecībā uz Lielupe 1005.		Atbalstīta iedzīvotāju iniciatīva – noteikt Dabas un apstādījumu teritoriju.
179	FP	29.09.2015.	Nr.1.1-39/4245-S	Lielupe 1005 13000041005	Nepiekrītu teritorijas plānojumā paredzētajiem grozījumiem attiecībā uz Lielupe 1005.		Atbalstīta iedzīvotāju iniciatīva – noteikt Dabas un apstādījumu teritoriju.
180	FP	29.09.2015.	Nr.1.1-39/4246-P	Lielupe 1005 13000041005	Nepiekrītu teritorijas plānojumā paredzētajiem grozījumiem attiecībā uz Lielupe 1005.		Atbalstīta iedzīvotāju iniciatīva – noteikt Dabas un apstādījumu teritoriju.

Nr. p.k.	Iesnie-dzēja statuss	Dokumenta iesniegšanas datums	Dokumenta numurs	Adrese un/vai kadastra numurs priekšlikumā norādītajai teritorijai	Priekšlikums	Priekšlikums uz kartes	Norāde par priekšlikuma vērā ņemšanu vai noraidīšanu
181	FP	29.09.2015.	Nr.1.1-39/4247-K	Lielupe 1005 13000041005	Nepiekrītu teritorijas plānojumā paredzētajiem grozījumiem attiecībā uz Lielupe 1005.		Atbalstīta iedzīvotāju iniciatīva – noteikt Dabas un apstādījumu teritoriju.
182	FP	29.09.2015.	Nr.1.1-39/4249-B	Lielupe 1005 13000041005	Nepiekrītu teritorijas plānojumā paredzētajiem grozījumiem attiecībā uz Lielupe 1005.		Atbalstīta iedzīvotāju iniciatīva – noteikt Dabas un apstādījumu teritoriju.
183	FP	29.09.2015.	Nr.1.1-39/4250-D	Lielupe 1005 13000041005	Nepiekrītu teritorijas plānojumā paredzētajiem grozījumiem attiecībā uz Lielupe 1005.		Atbalstīta iedzīvotāju iniciatīva – noteikt Dabas un apstādījumu teritoriju.
184	FP	29.09.2015.	Nr.1.1-39/4251-S	Lielupe 1005 13000041005	Nepiekrītu teritorijas plānojumā paredzētajiem grozījumiem attiecībā uz Lielupe 1005.		Atbalstīta iedzīvotāju iniciatīva – noteikt Dabas un apstādījumu teritoriju.
185	FP	29.09.2015.	Nr.1.1-39/4252-T	Lielupe 1005 13000041005	Nepiekrītu teritorijas plānojumā paredzētajiem grozījumiem attiecībā uz Lielupe 1005.		Atbalstīta iedzīvotāju iniciatīva – noteikt Dabas un apstādījumu teritoriju.
186	FP	29.09.2015.	Nr.1.1-39/4255-S	Lielupe 1005 13000041005	Nepiekrītu teritorijas plānojumā paredzētajiem grozījumiem attiecībā uz Lielupe 1005.		Atbalstīta iedzīvotāju iniciatīva – noteikt Dabas un apstādījumu teritoriju.
187	FP	29.09.2015.	Nr.1.1-39/4256-D	Lielupe 1005 13000041005	Nepiekrītu zemesgabala apbūvei.		Atbalstīta iedzīvotāju iniciatīva – noteikt Dabas un apstādījumu teritoriju.
188	FP	29.09.2015.	Nr.1.1-39/4257-Ž	Lielupe 1005 13000041005	Nepiekrītu teritorijas plānojumā paredzētajiem grozījumiem attiecībā uz Lielupe 1005.		Atbalstīta iedzīvotāju iniciatīva – noteikt Dabas un apstādījumu teritoriju.
189	FP	29.09.2015.	Nr.1.1-39/4258-A	Lielupe 1005 13000041005	Nepiekrītu teritorijas plānojumā paredzētajiem grozījumiem attiecībā uz Lielupe 1005.		Atbalstīta iedzīvotāju iniciatīva – noteikt Dabas un apstādījumu teritoriju.
190	FP	29.09.2015.	Nr.1.1-39/4259-B	Lielupe 1005 13000041005	Nepiekrītu teritorijas plānojumā paredzētajiem grozījumiem attiecībā uz Lielupe 1005.		Atbalstīta iedzīvotāju iniciatīva – noteikt Dabas un apstādījumu teritoriju.

Nr. p.k.	Iesnie-dzēja statuss	Dokumenta iesniegšanas datums	Dokumenta numurs	Adrese un/vai kadastra numurs priekšlikumā norādītajai teritorijai	Priekšlikums	Priekšlikums uz kartes	Norāde par priekšlikuma vērā ņemšanu vai noraidīšanu
191	FP	29.09.2015.	Nr.1.1-39/4260-Ž	Lielupe 1005 13000041005	Nepiekrītu teritorijas plānojumā paredzētajiem grozījumiem attiecībā uz Lielupe 1005.		Atbalstīta iedzīvotāju iniciatīva – noteikt Dabas un apstādījumu teritoriju.
192	FP	29.09.2015.	Nr.1.1-39/4261-R	Lielupe 1005 13000041005	Nepiekrītu teritorijas plānojumā paredzētajiem grozījumiem attiecībā uz Lielupe 1005.		Atbalstīta iedzīvotāju iniciatīva – noteikt Dabas un apstādījumu teritoriju.
193	FP	29.09.2015.	Nr.1.1-39/4262-D	Lielupe 1005 13000041005	Nepiekrītu zemesgabala apbūvei.		Atbalstīta iedzīvotāju iniciatīva – noteikt Dabas un apstādījumu teritoriju.
194	FP	29.09.2015.	Nr.1.1-39/4263-R	Lielupe 1005 13000041005	Nepiekrītu teritorijas plānojumā paredzētajiem grozījumiem attiecībā uz Lielupe 1005.		Atbalstīta iedzīvotāju iniciatīva – noteikt Dabas un apstādījumu teritoriju.
195	FP	29.09.2015.	Nr.1.1-39/4264-T	Lielupe 1005 13000041005	Nepiekrītu teritorijas plānojumā paredzētajiem grozījumiem attiecībā uz Lielupe 1005.		Atbalstīta iedzīvotāju iniciatīva – noteikt Dabas un apstādījumu teritoriju.
196	FP	29.09.2015.	Nr.1.1-39/4266-S	Lielupe 1005 13000041005	Nepiekrītu teritorijas plānojumā paredzētajiem grozījumiem attiecībā uz Lielupe 1005.		Atbalstīta iedzīvotāju iniciatīva – noteikt Dabas un apstādījumu teritoriju.
197	FP	29.09.2015.	Nr.1.1-39/4267-V	Lielupe 1005 13000041005	Nepiekrītu teritorijas plānojumā paredzētajiem grozījumiem attiecībā uz Lielupe 1005.		Atbalstīta iedzīvotāju iniciatīva – noteikt Dabas un apstādījumu teritoriju.
198	FP	29.09.2015.	Nr.1.1-39/4268-V	Lielupe 1005 13000041005	Nepiekrītu teritorijas plānojumā paredzētajiem grozījumiem attiecībā uz Lielupe 1005.		Atbalstīta iedzīvotāju iniciatīva – noteikt Dabas un apstādījumu teritoriju.
199	FP	29.09.2015.	Nr.1.1-39/4269-E	Lielupe 1005 13000041005	Nepiekrītu teritorijas plānojumā paredzētajiem grozījumiem attiecībā uz Lielupe 1005.		Atbalstīta iedzīvotāju iniciatīva – noteikt Dabas un apstādījumu teritoriju.
200	FP	29.09.2015.	Nr.1.1-39/4271-M	Lielupe 1005 13000041005	Nepiekrītu teritorijas plānojumā paredzētajiem grozījumiem attiecībā uz Lielupe 1005.		Atbalstīta iedzīvotāju iniciatīva – noteikt Dabas un apstādījumu teritoriju.

Nr. p.k.	Iesnie-dzēja statuss	Dokumenta iesniegšanas datums	Dokumenta numurs	Adrese un/vai kadastra numurs priekšlikumā norādītajai teritorijai	Priekšlikums	Priekšlikums uz kartes	Norāde par priekšlikuma vērā ņemšanu vai noraidīšanu
201	FP	29.09.2015.	Nr.1.1-39/4272-E	Lielupe 1005 13000041005	Nepiekrītu teritorijas plānojumā paredzētajiem grozījumiem attiecībā uz Lielupe 1005.		Atbalstīta iedzīvotāju iniciatīva – noteikt Dabas un apstādījumu teritoriju.
202	FP	29.09.2015.	Nr.1.1-39/4274-S	Lielupe 1005 13000041005	Nepiekrītu teritorijas plānojumā paredzētajiem grozījumiem attiecībā uz Lielupe 1005.		Atbalstīta iedzīvotāju iniciatīva – noteikt Dabas un apstādījumu teritoriju.
203	FP	29.09.2015.	Nr.1.1-39/4276-S	Lielupe 1005 13000041005	Nepiekrītu teritorijas plānojumā paredzētajiem grozījumiem attiecībā uz Lielupe 1005.		Atbalstīta iedzīvotāju iniciatīva – noteikt Dabas un apstādījumu teritoriju.
204	FP	29.09.2015.	Nr.1.1-39/4278-E	Lielupe 1005 13000041005	Nepiekrītu teritorijas plānojumā paredzētajiem grozījumiem attiecībā uz Lielupe 1005.		Atbalstīta iedzīvotāju iniciatīva – noteikt Dabas un apstādījumu teritoriju.
205	FP	29.09.2015.	Nr.1.1-39/4279-G	Lielupe 1005 13000041005	Nepiekrītu teritorijas plānojumā paredzētajiem grozījumiem attiecībā uz Lielupe 1005.		Atbalstīta iedzīvotāju iniciatīva – noteikt Dabas un apstādījumu teritoriju.
206	FP	29.09.2015.	Nr.1.1-39/4280-G	Lielupe 1005 13000041005	Nepiekrītu teritorijas plānojumā paredzētajiem grozījumiem attiecībā uz Lielupe 1005. Lūdzam noteikt neapbūvējamas teritorijas statusu šajā zemesgabalā.		Atbalstīta iedzīvotāju iniciatīva – noteikt Dabas un apstādījumu teritoriju.
207	FP	29.09.2015.	Nr.1.1-39/4282-J	Lielupe 1005 13000041005	Nepiekrītu teritorijas plānojumā paredzētajiem grozījumiem attiecībā uz Lielupe 1005.		Atbalstīta iedzīvotāju iniciatīva – noteikt Dabas un apstādījumu teritoriju.
208	FP	29.09.2015.	Nr.1.1-39/4284-K	Lielupe 1005 13000041005	Nepiekrītu teritorijas plānojumā paredzētajiem grozījumiem attiecībā uz Lielupe 1005.		Atbalstīta iedzīvotāju iniciatīva – noteikt Dabas un apstādījumu teritoriju.
209	FP	29.09.2015.	Nr.1.1-39/4286-K	Lielupe 1005 13000041005	Nepiekrītu teritorijas plānojumā paredzētajiem grozījumiem attiecībā uz Lielupe 1005.		Atbalstīta iedzīvotāju iniciatīva – noteikt Dabas un apstādījumu teritoriju.
210	FP	29.09.2015.	Nr.1.1-39/4289-J	Lielupe 1005 13000041005	Nepiekrītu teritorijas plānojumā paredzētajiem grozījumiem attiecībā uz Lielupe 1005.		Atbalstīta iedzīvotāju iniciatīva – noteikt Dabas un apstādījumu teritoriju.

Nr. p.k.	Iesnie-dzēja statuss	Dokumenta iesniegšanas datums	Dokumenta numurs	Adrese un/vai kadastra numurs priekšlikumā norādītajai teritorijai	Priekšlikums	Priekšlikums uz kartes	Norāde par priekšlikuma vērā ņemšanu vai noraidīšanu
211	FP	29.09.2015.	Nr.1.1.-39/4290-M	Lielupe 1005 13000041005	Nepiekrītu teritorijas plānojumā paredzētajiem grozījumiem attiecībā uz Lielupe 1005.		Atbalstīta iedzīvotāju iniciatīva – noteikt Dabas un apstādījumu teritoriju.
212	FP	29.09.2015.	Nr.1.1.-39/4291-R	Lielupe 1005 13000041005	Nepiekrītu teritorijas plānojumā paredzētajiem grozījumiem attiecībā uz Lielupe 1005.		Atbalstīta iedzīvotāju iniciatīva – noteikt Dabas un apstādījumu teritoriju.
213	FP	29.09.2015.	Nr.1.1.-39/4292-P	Lielupe 1005 13000041005	Nepiekrītu teritorijas plānojumā paredzētajiem grozījumiem attiecībā uz Lielupe 1005.		Atbalstīta iedzīvotāju iniciatīva – noteikt Dabas un apstādījumu teritoriju.
214	FP	29.09.2015.	Nr.1.1.-39/4293-K	Lielupe 1005 13000041005	Nepiekrītu teritorijas plānojumā paredzētajiem grozījumiem attiecībā uz Lielupe 1005.		Atbalstīta iedzīvotāju iniciatīva – noteikt Dabas un apstādījumu teritoriju.
215	FP	29.09.2015.	Nr.1.1.-39/4294-D	Lielupe 1005 13000041005	Nepiekrītu teritorijas plānojumā paredzētajiem grozījumiem attiecībā uz Lielupe 1005.		Atbalstīta iedzīvotāju iniciatīva – noteikt Dabas un apstādījumu teritoriju.
216	FP	29.09.2015.	Nr.1.1.-39/4295-F	Lielupe 1005 13000041005	Nepiekrītu teritorijas plānojumā paredzētajiem grozījumiem attiecībā uz Lielupe 1005.		Atbalstīta iedzīvotāju iniciatīva – noteikt Dabas un apstādījumu teritoriju.
217	FP	29.09.2015.	Nr.1.1.-39/4296-K	Lielupe 1005 13000041005	Nepiekrītu teritorijas plānojumā paredzētajiem grozījumiem attiecībā uz Lielupe 1005.		Atbalstīta iedzīvotāju iniciatīva – noteikt Dabas un apstādījumu teritoriju.
218	FP	29.09.2015.	Nr.1.1.-39/4297-V	Lielupe 1005 13000041005	Nepiekrītu teritorijas plānojumā paredzētajiem grozījumiem attiecībā uz Lielupe 1005.		Atbalstīta iedzīvotāju iniciatīva – noteikt Dabas un apstādījumu teritoriju.
219	FP	29.09.2015.	Nr.1.1.-39/4298-K	Lielupe 1005 13000041005	Nepiekrītu teritorijas plānojumā paredzētajiem grozījumiem attiecībā uz Lielupe 1005.		Atbalstīta iedzīvotāju iniciatīva – noteikt Dabas un apstādījumu teritoriju.
220	FP	29.09.2015.	Nr.1.1.-39/4299-V	Lielupe 1005 13000041005	Nepiekrītu teritorijas plānojumā paredzētajiem grozījumiem attiecībā uz Lielupe 1005.		Atbalstīta iedzīvotāju iniciatīva – noteikt Dabas un apstādījumu teritoriju.

Nr. p.k.	Iesnie-dzēja statuss	Dokumenta iesniegšanas datums	Dokumenta numurs	Adrese un/vai kadastra numurs priekšlikumā norādītajai teritorijai	Priekšlikums	Priekšlikums uz kartes	Norāde par priekšlikuma vērā ņemšanu vai noraidīšanu
221	FP	29.09.2015.	Nr.1.1-39/4300-K	Lielupe 1005 13000041005	Nepiekrītu teritorijas plānojumā paredzētajiem grozījumiem attiecībā uz Lielupe 1005.		Atbalstīta iedzīvotāju iniciatīva – noteikt Dabas un apstādījumu teritoriju.
222	FP	29.09.2015.	Nr.1.1-39/4301-K	Lielupe 1005 13000041005	Nepiekrītu teritorijas plānojumā paredzētajiem grozījumiem attiecībā uz Lielupe 1005.		Atbalstīta iedzīvotāju iniciatīva – noteikt Dabas un apstādījumu teritoriju.
223	FP	29.09.2015.	Nr.1.1-39/4302-K	Lielupe 1005 13000041005	Nepiekrītu teritorijas plānojumā paredzētajiem grozījumiem attiecībā uz Lielupe 1005.		Atbalstīta iedzīvotāju iniciatīva – noteikt Dabas un apstādījumu teritoriju.
224	FP	29.09.2015.	Nr.1.1-39/4303-D	Lielupe 1005 13000041005	Nepiekrītu teritorijas plānojumā paredzētajiem grozījumiem attiecībā uz Lielupe 1005.		Atbalstīta iedzīvotāju iniciatīva – noteikt Dabas un apstādījumu teritoriju.
225	FP	29.09.2015.	Nr.1.1-39/4304-F	Lielupe 1005 13000041005	Nepiekrītu teritorijas plānojumā paredzētajiem grozījumiem attiecībā uz Lielupe 1005.		Atbalstīta iedzīvotāju iniciatīva – noteikt Dabas un apstādījumu teritoriju.
226	FP	29.09.2015.	Nr.1.1-39/4305-J	Lielupe 1005 13000041005	Nepiekrītu teritorijas plānojumā paredzētajiem grozījumiem attiecībā uz Lielupe 1005.		Atbalstīta iedzīvotāju iniciatīva – noteikt Dabas un apstādījumu teritoriju.
227	FP	29.09.2015.	Nr.1.1-39/4306-P	Lielupe 1005 13000041005	Nepiekrītu teritorijas plānojumā paredzētajiem grozījumiem attiecībā uz Lielupe 1005.		Atbalstīta iedzīvotāju iniciatīva – noteikt Dabas un apstādījumu teritoriju.
228	FP	29.09.2015.	Nr.1.1-39/4307-E	Lielupe 1005 13000041005	Nepiekrītu teritorijas plānojumā paredzētajiem grozījumiem attiecībā uz Lielupe 1005.		Atbalstīta iedzīvotāju iniciatīva – noteikt Dabas un apstādījumu teritoriju.
229	FP	29.09.2015.	Nr.1.1-39/4308-V	Lielupe 1005 13000041005	Nepiekrītu teritorijas plānojumā paredzētajiem grozījumiem attiecībā uz Lielupe 1005.		Atbalstīta iedzīvotāju iniciatīva – noteikt Dabas un apstādījumu teritoriju.
230	FP	29.09.2015.	Nr.1.1-39/4309-K	Lielupe 1005 13000041005	Nepiekrītu teritorijas plānojumā paredzētajiem grozījumiem attiecībā uz Lielupe 1005.		Atbalstīta iedzīvotāju iniciatīva – noteikt Dabas un apstādījumu teritoriju.

Nr. p.k.	Iesnie-dzēja statuss	Dokumenta iesniegšanas datums	Dokumenta numurs	Adrese un/vai kadastra numurs priekšlikumā norādītajai teritorijai	Priekšlikums	Priekšlikums uz kartes	Norāde par priekšlikuma vērā ņemšanu vai noraidīšanu
231	FP	29.09.2015.	Nr.1.1-39/4310	Lielupe 1005 13000041005	Nepiekrītu teritorijas plānojumā paredzētajiem grozījumiem attiecībā uz Lielupe 1005.		Atbalstīta iedzīvotāju iniciatīva – noteikt Dabas un apstādījumu teritoriju.
232	FP	29.09.2015.	Nr.1.1-39/4311-N	Lielupe 1005 13000041005	Nepiekrītu teritorijas plānojumā paredzētajiem grozījumiem attiecībā uz Lielupe 1005.		Atbalstīta iedzīvotāju iniciatīva – noteikt Dabas un apstādījumu teritoriju.
233	FP	29.09.2015.	Nr.1.1-39/4312-Ļ	Lielupe 1005 13000041005	Nepiekrītu teritorijas plānojumā paredzētajiem grozījumiem attiecībā uz Lielupe 1005.		Atbalstīta iedzīvotāju iniciatīva – noteikt Dabas un apstādījumu teritoriju.
234	FP	29.09.2015.	Nr.1.1-39/4313-C	Lielupe 1005 13000041005	Nepiekrītu teritorijas plānojumā paredzētajiem grozījumiem attiecībā uz Lielupe 1005.		Atbalstīta iedzīvotāju iniciatīva – noteikt Dabas un apstādījumu teritoriju.
235	FP	29.09.2015.	Nr.1.1-39/4314-I	Lielupe 1005 13000041005	Nepiekrītu teritorijas plānojumā paredzētajiem grozījumiem attiecībā uz Lielupe 1005.		Atbalstīta iedzīvotāju iniciatīva – noteikt Dabas un apstādījumu teritoriju.
236	FP	29.09.2015.	Nr.1.1-39/4315-N	Lielupe 1005 13000041005	Nepiekrītu teritorijas plānojumā paredzētajiem grozījumiem attiecībā uz Lielupe 1005.		Atbalstīta iedzīvotāju iniciatīva – noteikt Dabas un apstādījumu teritoriju.
237	FP	29.09.2015.	Nr.1.1-39/4316-S	Lielupe 1005 13000041005	Nepiekrītu teritorijas plānojumā paredzētajiem grozījumiem attiecībā uz Lielupe 1005.		Atbalstīta iedzīvotāju iniciatīva – noteikt Dabas un apstādījumu teritoriju.
238	FP	29.09.2015.	Nr.1.1-39/4317-Š	Lielupe 1005 13000041005	Nepiekrītu teritorijas plānojumā paredzētajiem grozījumiem attiecībā uz Lielupe 1005.		Atbalstīta iedzīvotāju iniciatīva – noteikt Dabas un apstādījumu teritoriju.
239	FP	29.09.2015.	Nr.1.1-39/4318-S	Lielupe 1005 13000041005	Nepiekrītu teritorijas plānojumā paredzētajiem grozījumiem attiecībā uz Lielupe 1005.		Atbalstīta iedzīvotāju iniciatīva – noteikt Dabas un apstādījumu teritoriju.
240	FP	29.09.2015.	Nr.1.1-39/4319-P	Lielupe 1005 13000041005	Nepiekrītu teritorijas plānojumā paredzētajiem grozījumiem attiecībā uz Lielupe 1005.		Atbalstīta iedzīvotāju iniciatīva – noteikt Dabas un apstādījumu teritoriju.

Nr. p.k.	Iesnie-dzēja statuss	Dokumenta iesniegšanas datums	Dokumenta numurs	Adrese un/vai kadastra numurs priekšlikumā norādītajai teritorijai	Priekšlikums	Priekšlikums uz kartes	Norāde par priekšlikuma vērā ņemšanu vai noraidīšanu
241	FP	29.09.2015.	Nr.1.1-39/4320-O	Lielupe 1005 13000041005	Nepiekrītu teritorijas plānojumā paredzētajiem grozījumiem attiecībā uz Lielupe 1005.		Atbalstīta iedzīvotāju iniciatīva – noteikt Dabas un apstādījumu teritoriju.
242	FP	29.09.2015.	Nr.1.1-39/4321-K	Lielupe 1005 13000041005	Nepiekrītu teritorijas plānojumā paredzētajiem grozījumiem attiecībā uz Lielupe 1005.		Atbalstīta iedzīvotāju iniciatīva – noteikt Dabas un apstādījumu teritoriju.
243	FP	29.09.2015.	Nr.1.1-39/4322-P	Lielupe 1005 13000041005	Nepiekrītu teritorijas plānojumā paredzētajiem grozījumiem attiecībā uz Lielupe 1005.		Atbalstīta iedzīvotāju iniciatīva – noteikt Dabas un apstādījumu teritoriju.
244	FP	29.09.2015.	Nr.1.1-39/4323-S	Lielupe 1005 13000041005	Nepiekrītu teritorijas plānojumā paredzētajiem grozījumiem attiecībā uz Lielupe 1005.		Atbalstīta iedzīvotāju iniciatīva – noteikt Dabas un apstādījumu teritoriju.
245	FP	29.09.2015.	Nr.1.1-39/4324-J	Lielupe 1005 13000041005	Nepiekrītu teritorijas plānojumā paredzētajiem grozījumiem attiecībā uz Lielupe 1005.		Atbalstīta iedzīvotāju iniciatīva – noteikt Dabas un apstādījumu teritoriju.
246	FP	29.09.2015.	Nr.1.1-39/4325-A	Lielupe 1005 13000041005	Nepiekrītu teritorijas plānojumā paredzētajiem grozījumiem attiecībā uz Lielupe 1005.		Atbalstīta iedzīvotāju iniciatīva – noteikt Dabas un apstādījumu teritoriju.
247	FP	29.09.2015.	Nr.1.1-39/4326-M	Lielupe 1005 13000041005	Nepiekrītu teritorijas plānojumā paredzētajiem grozījumiem attiecībā uz Lielupe 1005.		Atbalstīta iedzīvotāju iniciatīva – noteikt Dabas un apstādījumu teritoriju.
248	FP	29.09.2015.	Nr.1.1-39/4328	Lielupe 1005 13000041005	Nepiekrītu teritorijas plānojumā paredzētajiem grozījumiem attiecībā uz Lielupe 1005.		Atbalstīta iedzīvotāju iniciatīva – noteikt Dabas un apstādījumu teritoriju.
249	FP	29.09.2015.	Nr.1.1-39/4329-G	Lielupe 1005 13000041005	Nepiekrītu teritorijas plānojumā paredzētajiem grozījumiem attiecībā uz Lielupe 1005.		Atbalstīta iedzīvotāju iniciatīva – noteikt Dabas un apstādījumu teritoriju.
250	FP	29.09.2015.	Nr.1.1-39/4330-S	Lielupe 1005 13000041005	Nepiekrītu teritorijas plānojumā paredzētajiem grozījumiem attiecībā uz Lielupe 1005.		Atbalstīta iedzīvotāju iniciatīva – noteikt Dabas un apstādījumu teritoriju.

Nr. p.k.	Iesnie-dzēja statuss	Dokumenta iesniegšanas datums	Dokumenta numurs	Adrese un/vai kadastra numurs priekšlikumā norādītajai teritorijai	Priekšlikums	Priekšlikums uz kartes	Norāde par priekšlikuma vērā ņemšanu vai noraidīšanu
251	FP	29.09.2015.	Nr.1.1-39/4331-S	Lielupe 1005 13000041005	Nepiekrītu teritorijas plānojumā paredzētajiem grozījumiem attiecībā uz Lielupe 1005.		Atbalstīta iedzīvotāju iniciatīva – noteikt Dabas un apstādījumu teritoriju.
252	FP	29.09.2015.	Nr.1.1-39/4333-D	Lielupe 1005 13000041005	Nepiekrītu teritorijas plānojumā paredzētajiem grozījumiem attiecībā uz Lielupe 1005.		Atbalstīta iedzīvotāju iniciatīva – noteikt Dabas un apstādījumu teritoriju.
253	FP	29.09.2015.	Nr.1.1-39/4334-T	Lielupe 1005 13000041005	Nepiekrītu teritorijas plānojumā paredzētajiem grozījumiem attiecībā uz Lielupe 1005.		Atbalstīta iedzīvotāju iniciatīva – noteikt Dabas un apstādījumu teritoriju.
254	FP	29.09.2015.	Nr.1.1-39/4335-K	Lielupe 1005 13000041005	Nepiekrītu teritorijas plānojumā paredzētajiem grozījumiem attiecībā uz Lielupe 1005.		Atbalstīta iedzīvotāju iniciatīva – noteikt Dabas un apstādījumu teritoriju.
255	FP	29.09.2015.	Nr.1.1-39/4336-P	Lielupe 1005 13000041005	Nepiekrītu teritorijas plānojumā paredzētajiem grozījumiem attiecībā uz Lielupe 1005.		Atbalstīta iedzīvotāju iniciatīva – noteikt Dabas un apstādījumu teritoriju.
256	FP	29.09.2015.	Nr.1.1-39/4337-H	Lielupe 1005 13000041005	Nepiekrītu teritorijas plānojumā paredzētajiem grozījumiem attiecībā uz Lielupe 1005.		Atbalstīta iedzīvotāju iniciatīva – noteikt Dabas un apstādījumu teritoriju.
257	FP	29.09.2015.	Nr.1.1-39/4339-S	Lielupe 1005 13000041005	Nepiekrītu teritorijas plānojumā paredzētajiem grozījumiem attiecībā uz Lielupe 1005.		Atbalstīta iedzīvotāju iniciatīva – noteikt Dabas un apstādījumu teritoriju.
258	FP	29.09.2015.	Nr.1.1-39/4340-L	Lielupe 1005 13000041005	Nepiekrītu teritorijas plānojumā paredzētajiem grozījumiem attiecībā uz Lielupe 1005.		Atbalstīta iedzīvotāju iniciatīva – noteikt Dabas un apstādījumu teritoriju.
259	FP	29.09.2015.	Nr.1.1-39/4341	Lielupe 1005 13000041005	Nepiekrītu teritorijas plānojumā paredzētajiem grozījumiem attiecībā uz Lielupe 1005.		Atbalstīta iedzīvotāju iniciatīva – noteikt Dabas un apstādījumu teritoriju.
260	FP	29.09.2015.	Nr.1.1-39/4342-A	Lielupe 1005 13000041005	Nepiekrītu teritorijas plānojumā paredzētajiem grozījumiem attiecībā uz Lielupe 1005.		Atbalstīta iedzīvotāju iniciatīva – noteikt Dabas un apstādījumu teritoriju.

Nr. p.k.	Iesnie-dzēja statuss	Dokumenta iesniegšanas datums	Dokumenta numurs	Adrese un/vai kadastra numurs priekšlikumā norādītajai teritorijai	Priekšlikums	Priekšlikums uz kartes	Norāde par priekšlikuma vērā ņemšanu vai noraidīšanu
261	FP	29.09.2015.	Nr.1.1-39/4343-R	Lielupe 1005 13000041005	Nepiekrītu teritorijas plānojumā paredzētajiem grozījumiem attiecībā uz Lielupe 1005.		Atbalstīta iedzīvotāju iniciatīva – noteikt Dabas un apstādījumu teritoriju.
262	FP	29.09.2015.	Nr.1.1-39/4344-B	Lielupe 1005 13000041005	Nepiekrītu teritorijas plānojumā paredzētajiem grozījumiem attiecībā uz Lielupe 1005.		Atbalstīta iedzīvotāju iniciatīva – noteikt Dabas un apstādījumu teritoriju.
263	FP	29.09.2015.	Nr.1.1-39/4187-T	Lielupe 1005 13000041005	Nepiekrītu teritorijas plānojumā paredzētajiem grozījumiem attiecībā uz Lielupe 1005. Lūdzam noteikt neapbūvējamas teritorijas statusu šajā zemesgabalā.		Atbalstīta iedzīvotāju iniciatīva – noteikt Dabas un apstādījumu teritoriju.
264	FP	29.09.2015.	Nr.1.1-39/4822-B	Lielupe 1005 13000041005	Nepiekrītu teritorijas plānojumā paredzētajiem grozījumiem attiecībā uz Lielupe 1005.		Atbalstīta iedzīvotāju iniciatīva – noteikt Dabas un apstādījumu teritoriju.
265	FP	30.09.2015.	Nr.1.1-39/4339-A	Lielupe 1005 13000041005	Nepiekrītu teritorijas plānojumā paredzētajiem grozījumiem attiecībā uz Lielupe 1005.		Atbalstīta iedzīvotāju iniciatīva – noteikt Dabas un apstādījumu teritoriju.
266	FP	30.09.2015.	Nr.1.1-39/4345-L	Lielupe 1005 13000041005	Nepiekrītu teritorijas plānojumā paredzētajiem grozījumiem attiecībā uz Lielupe 1005.		Atbalstīta iedzīvotāju iniciatīva – noteikt Dabas un apstādījumu teritoriju.
267	JP	30.09.2015.	Nr.1.1-36/9786	Nav adreses	Aicinām un lūdzam noteikt vietu Jūrmalas pilsētā, kur būtu iespējams izvietot zirgu stalli ar manēžu un āra izjādes laukumu.		Atbalstīts. Piemērotas teritorijas, kur varētu izvietot zirgu stalli ar manēžu un āra izjādes laukumu ir, Bažciemā (Lauksaimniecības teritorijās) un Kūdrā. TIAN papildināti ar attiecīgiem nosacījumiem.
268	FP	30.09.2015.	Nr.1.1-39/4346-L	Lielupe 1005 13000041005	Nepiekrītu teritorijas plānojumā paredzētajiem grozījumiem attiecībā uz Lielupe 1005.		Atbalstīta iedzīvotāju iniciatīva – noteikt Dabas un apstādījumu teritoriju.
269	FP	30.09.2015.	Nr.1.1-39/4347-G	Lielupe 1005 13000041005	Nepiekrītu teritorijas plānojumā paredzētajiem grozījumiem attiecībā uz Lielupe 1005. Esmu pret sabiedriska rakstura		Atbalstīta iedzīvotāju iniciatīva – noteikt Dabas un apstādījumu teritoriju.

Nr. p.k.	Iesniedzēja statuss	Dokumenta iesniegšanas datums	Dokumenta numurs	Adrese un/vai kadastra numurs priekšlikumā norādītajai teritorijai	Priekšlikums	Priekšlikums uz kartes	Norāde par priekšlikuma vērtēšanu vai noraidīšanu
					ēku būvniecību, lūdzu saglabāt dabas pamatni.		
270	FP	30.09.2015.	Nr.1.1-39/4348-B	Lielupe 1005 13000041005	Nepiekrītu teritorijas plānojumā paredzētajiem grozījumiem attiecībā uz Lielupe 1005.		Atbalstīta iedzīvotāju iniciatīva – noteikt Dabas un apstādījumu teritoriju.
271	FP	30.09.2015.	Nr.1.1-39/4349-K	Lielupe 1005 13000041005	Nepiekrītu teritorijas plānojumā paredzētajiem grozījumiem attiecībā uz Lielupe 1005.		Atbalstīta iedzīvotāju iniciatīva – noteikt Dabas un apstādījumu teritoriju.
272	FP	30.09.2015.	Nr.1.1-39/4350-A	Lielupe 1005 13000041005	Nepiekrītu teritorijas plānojumā paredzētajiem grozījumiem attiecībā uz Lielupe 1005. Esmu pret sabiedriska rakstura ēku būvniecību, lūdzu saglabāt dabas pamatni.		Atbalstīta iedzīvotāju iniciatīva – noteikt Dabas un apstādījumu teritoriju.
273	FP	30.09.2015.	Nr.1.1-39/4351-G	Lielupe 1005 13000041005	Nepiekrītu teritorijas plānojumā paredzētajiem grozījumiem attiecībā uz Lielupe 1005. Esmu pret sabiedriska rakstura ēku būvniecību, lūdzu saglabāt dabas pamatni.		Atbalstīta iedzīvotāju iniciatīva – noteikt Dabas un apstādījumu teritoriju.
274	FP	30.09.2015.	Nr.1.1-39/4352-K	Lielupe 1005 13000041005	Nepiekrītu teritorijas plānojumā paredzētajiem grozījumiem attiecībā uz Lielupe 1005. Lūdzam noteikt neapbūvējamas teritorijas statusu šajā zemesgabalā.		Atbalstīta iedzīvotāju iniciatīva – noteikt Dabas un apstādījumu teritoriju.
275	FP	30.09.2015.	Nr.1.1-39/4353-Z	Lielupe 1005 13000041005	Nepiekrītu teritorijas plānojumā paredzētajiem grozījumiem attiecībā uz Lielupe 1005.		Atbalstīta iedzīvotāju iniciatīva – noteikt Dabas un apstādījumu teritoriju.
276	FP	30.09.2015.	Nr.1.1-39/4354-K	Lielupe 1005 13000041005	Nepiekrītu teritorijas plānojumā paredzētajiem grozījumiem attiecībā uz Lielupe 1005. Lūdzam noteikt neapbūvējamas teritorijas statusu šajā zemesgabalā.		Atbalstīta iedzīvotāju iniciatīva – noteikt Dabas un apstādījumu teritoriju.

Nr. p.k.	Iesnie-dzēja statuss	Dokumenta iesniegšanas datums	Dokumenta numurs	Adrese un/vai kadastra numurs priekšlikumā norādītajai teritorijai	Priekšlikums	Priekšlikums uz kartes	Norāde par priekšlikuma vērā ņemšanu vai noraidīšanu
277	FP	30.09.2015.	Nr.1.1-39/4355-G	Lielupe 1005 13000041005	Nepiekrītu teritorijas plānojumā paredzētajiem grozījumiem attiecībā uz Lielupe 1005. Lūdzam noteikt neapbūvējamas teritorijas statusu šajā zemesgabalā.		Atbalstīta iedzīvotāju iniciatīva – noteikt Dabas un apstādījumu teritoriju.
278	FP	30.09.2015.	Nr.1.1-39/4357-P	Lielupe 1005 13000041005	Nepiekrītu teritorijas plānojumā paredzētajiem grozījumiem attiecībā uz Lielupe 1005. Lūdzam noteikt neapbūvējamas teritorijas statusu šajā zemesgabalā.		Atbalstīta iedzīvotāju iniciatīva – noteikt Dabas un apstādījumu teritoriju.
279	FP	30.09.2015.	Nr.1.1-39/4358-S	Lielupe 1005 13000041005	Nepiekrītu teritorijas plānojumā paredzētajiem grozījumiem attiecībā uz Lielupe 1005. Lūdzam noteikt neapbūvējamas teritorijas statusu šajā zemesgabalā.		Atbalstīta iedzīvotāju iniciatīva – noteikt Dabas un apstādījumu teritoriju.
280	FP	30.09.2015.	Nr.1.1-39/4359-M	Lielupe 1005 13000041005	Nepiekrītu teritorijas plānojumā paredzētajiem grozījumiem attiecībā uz Lielupe 1005.		Atbalstīta iedzīvotāju iniciatīva – noteikt Dabas un apstādījumu teritoriju.
281	FP	30.09.2015.	Nr.1.1-39.4360-P	Lielupe 1005 13000041005	Nepiekrītu teritorijas plānojumā paredzētajiem grozījumiem attiecībā uz Lielupe 1005. Lūdzam noteikt neapbūvējamas teritorijas statusu šajā zemesgabalā.		Atbalstīta iedzīvotāju iniciatīva – noteikt Dabas un apstādījumu teritoriju.
282	FP	30.09.2015.	Nr.1.1-39/4361-K	Lielupe 1005 13000041005	Nepiekrītu teritorijas plānojumā paredzētajiem grozījumiem attiecībā uz Lielupe 1005. Lūdzam noteikt neapbūvējamas teritorijas statusu šajā zemesgabalā.		Atbalstīta iedzīvotāju iniciatīva – noteikt Dabas un apstādījumu teritoriju.
283	FP	30.09.2015.	Nr.1.1-39/4362-S	Lielupe 1005 13000041005	Nepiekrītu teritorijas plānojumā paredzētajiem grozījumiem attiecībā uz Lielupe 1005. Lūdzam noteikt		Atbalstīta iedzīvotāju iniciatīva – noteikt Dabas un apstādījumu teritoriju.

Nr. p.k.	Iesnie-dzēja statuss	Dokumenta iesniegšanas datums	Dokumenta numurs	Adrese un/vai kadastra numurs priekšlikumā norādītajai teritorijai	Priekšlikums	Priekšlikums uz kartes	Norāde par priekšlikuma vērā ņemšanu vai noraidīšanu
					neapbūvējamas teritorijas statusu šajā zemesgabalā.		
284	FP	30.09.2015.	Nr.1.1-39/4363-B	Lielupe 1005 13000041005	Nepiekrītu teritorijas plānojumā paredzētajiem grozījumiem attiecībā uz Lielupe 1005.		Atbalstīta iedzīvotāju iniciatīva – noteikt Dabas un apstādījumu teritoriju.
285	FP	30.09.2015.	Nr.1.1-39/4364-F	Lielupe 1005 13000041005	Nepiekrītu teritorijas plānojumā paredzētajiem grozījumiem attiecībā uz Lielupe 1005.		Atbalstīta iedzīvotāju iniciatīva – noteikt Dabas un apstādījumu teritoriju.
286	FP	30.09.2015.	Nr.1.1-39/4365-O	Lielupe 1005 13000041005	Nepiekrītu teritorijas plānojumā paredzētajiem grozījumiem attiecībā uz Lielupe 1005. Lūdzam noteikt neapbūvējamas teritorijas statusu šajā zemesgabalā.		Atbalstīta iedzīvotāju iniciatīva – noteikt Dabas un apstādījumu teritoriju.
287	FP	30.09.2015.	Nr.1.1-39/4366-V	Lielupe 1005 13000041005	Nepiekrītu teritorijas plānojumā paredzētajiem grozījumiem attiecībā uz Lielupe 1005. Lūdzam noteikt neapbūvējamas teritorijas statusu šajā zemesgabalā.		Atbalstīta iedzīvotāju iniciatīva – noteikt Dabas un apstādījumu teritoriju.
288	FP	30.09.2015.	Nr.1.1-39/4367	Lielupe 1005 13000041005	Nepiekrītu teritorijas plānojumā paredzētajiem grozījumiem attiecībā uz Lielupe 1005.		Atbalstīta iedzīvotāju iniciatīva – noteikt Dabas un apstādījumu teritoriju.
289	FP	30.09.2015.	Nr.1.1-39/4368-K	Lielupe 1005 13000041005	Nepiekrītu teritorijas plānojumā paredzētajiem grozījumiem attiecībā uz Lielupe 1005. Lūdzam noteikt neapbūvējamas teritorijas statusu šajā zemesgabalā.		Atbalstīta iedzīvotāju iniciatīva – noteikt Dabas un apstādījumu teritoriju.
290	FP	30.09.2015.	Nr.1.1-39/4369-K	Lielupe 1005 13000041005	Nepiekrītu teritorijas plānojumā paredzētajiem grozījumiem attiecībā uz Lielupe 1005.		Atbalstīta iedzīvotāju iniciatīva – noteikt Dabas un apstādījumu teritoriju.
291	FP	30.09.2015.	Nr.1.1-39/4370-O	Lielupe 1005 13000041005	Nepiekrītu teritorijas plānojumā paredzētajiem grozījumiem attiecībā uz		Atbalstīta iedzīvotāju iniciatīva – noteikt Dabas un apstādījumu teritoriju.

Nr. p.k.	Iesnie-dzēja statuss	Dokumenta iesniegšanas datums	Dokumenta numurs	Adrese un/vai kadastra numurs priekšlikumā norādītajai teritorijai	Priekšlikums	Priekšlikums uz kartes	Norāde par priekšlikuma vērā ņemšanu vai noraidīšanu
					Lielupe 1005. Lūdzu nepieļaut zemes gabalu sīkākas sadales iespējas šajā teritorijā.		
292	FP	30.09.2015.	Nr.1.1-39/4371-M	Lielupe 1005 13000041005	Nepiekrītu teritorijas plānojumā paredzētajiem grozījumiem attiecībā uz Lielupe 1005. Lūdzu nepieļaut zemes gabalu sīkākas sadales iespējas šajā teritorijā.		Atbalstīta iedzīvotāju iniciatīva – noteikt Dabas un apstādījumu teritoriju.
293	FP	30.09.2015.	Nr.1.1-39/4372-G	Lielupe 1005 13000041005	Nepiekrītu teritorijas plānojumā paredzētajiem grozījumiem attiecībā uz Lielupe 1005. Lūdzu nepieļaut zemes gabalu sīkākas sadales iespējas šajā teritorijā.		Atbalstīta iedzīvotāju iniciatīva – noteikt Dabas un apstādījumu teritoriju.
294	FP	30.09.2015.	Nr.1.1-39/4373-M	Lielupe 1005 13000041005	Nepiekrītu teritorijas plānojumā paredzētajiem grozījumiem attiecībā uz Lielupe 1005. Lūdzu nepieļaut zemes gabalu sīkākas sadales iespējas šajā teritorijā.		Atbalstīta iedzīvotāju iniciatīva – noteikt Dabas un apstādījumu teritoriju.
295	FP	30.09.2015.	Nr.1.1-39/4374-V	Lielupe 1005 13000041005	Nepiekrītu teritorijas plānojumā paredzētajiem grozījumiem attiecībā uz Lielupe 1005.		Atbalstīta iedzīvotāju iniciatīva – noteikt Dabas un apstādījumu teritoriju.
296	FP	30.09.2015.	Nr.1.1-39/4375-P	Lielupe 1005 13000041005	Nepiekrītu teritorijas plānojumā paredzētajiem grozījumiem attiecībā uz Lielupe 1005. Lūdzu nepieļaut zemes gabalu sīkākas sadales iespējas šajā teritorijā.		Atbalstīta iedzīvotāju iniciatīva – noteikt Dabas un apstādījumu teritoriju.
297	FP	30.09.2015.	Nr.1.1-39/4376-P	Lielupe 1005 13000041005	Nepiekrītu teritorijas plānojumā paredzētajiem grozījumiem attiecībā uz Lielupe 1005. Lūdzu nepieļaut zemes gabalu sīkākas sadales iespējas šajā teritorijā.		Atbalstīta iedzīvotāju iniciatīva – noteikt Dabas un apstādījumu teritoriju.
298	FP	30.09.2015.	Nr.1.1-39/4377-D	Lielupe 1005 13000041005	Nepiekrītu teritorijas plānojumā paredzētajiem grozījumiem attiecībā uz Lielupe 1005.		Atbalstīta iedzīvotāju iniciatīva – noteikt Dabas un apstādījumu teritoriju.
299	FP	30.09.2015.	Nr.1.1-39/4378-G	Lielupe 1005 13000041005	Nepiekrītu teritorijas plānojumā paredzētajiem grozījumiem attiecībā uz Lielupe 1005.		Atbalstīta iedzīvotāju iniciatīva – noteikt Dabas un apstādījumu teritoriju.

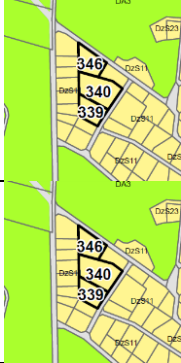
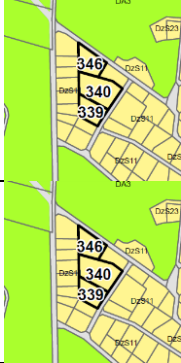


Nr. p.k.	Iesnie-dzēja statuss	Dokumenta iesniegšanas datums	Dokumenta numurs	Adrese un/vai kadastra numurs priekšlikumā norādītajai teritorijai	Priekšlikums	Priekšlikums uz kartes	Norāde par priekšlikuma vērā ņemšanu vai noraidīšanu
300	FP	30.09.2015.	Nr.1.1-39/4379-M	Lielupe 1005 13000041005	Nepiekrītu teritorijas plānojumā paredzētajiem grozījumiem attiecībā uz Lielupe 1005.		Atbalstīta iedzīvotāju iniciatīva – noteikt Dabas un apstādījumu teritoriju.
301	FP	30.09.2015.	Nr.1.1-39/4380-M	Lielupe 1005 13000041005	Nepiekrītu teritorijas plānojumā paredzētajiem grozījumiem attiecībā uz Lielupe 1005. Lūdzam noteikt neapbūvējamas teritorijas statusu šajā zemesgabalā.		Atbalstīta iedzīvotāju iniciatīva – noteikt Dabas un apstādījumu teritoriju.
302	FP	30.09.2015.	Nr.1.1-39/4381-S	Lielupe 1005 13000041005	Nepiekrītu teritorijas plānojumā paredzētajiem grozījumiem attiecībā uz Lielupe 1005.		Atbalstīta iedzīvotāju iniciatīva – noteikt Dabas un apstādījumu teritoriju.
303	FP	30.09.2015.	Nr.1.1-39/4385-V	Lielupe 1005 13000041005	Nepiekrītu teritorijas plānojumā paredzētajiem grozījumiem attiecībā uz Lielupe 1005. Lūdzam noteikt neapbūvējamas teritorijas statusu šajā zemesgabalā.		Atbalstīta iedzīvotāju iniciatīva – noteikt Dabas un apstādījumu teritoriju.
304	FP	30.09.2015.	Nr.1.1-39/4384-I	Lielupe 1005 13000041005	Nepiekrītu teritorijas plānojumā paredzētajiem grozījumiem attiecībā uz Lielupe 1005. Lūdzam noteikt neapbūvējamas teritorijas statusu šajā zemesgabalā.		Atbalstīta iedzīvotāju iniciatīva – noteikt Dabas un apstādījumu teritoriju.
305	FP	30.09.2015.	Nr.1.1-39/4385-I	Lielupe 1005 13000041005	Nepiekrītu teritorijas plānojumā paredzētajiem grozījumiem attiecībā uz Lielupe 1005.		Atbalstīta iedzīvotāju iniciatīva – noteikt Dabas un apstādījumu teritoriju.
306	FP	30.09.2015.	Nr.1.1-39/4386-I	Lielupe 1005 13000041005	Nepiekrītu teritorijas plānojumā paredzētajiem grozījumiem attiecībā uz Lielupe 1005. Lūdzam noteikt neapbūvējamas teritorijas statusu šajā zemesgabalā.		Atbalstīta iedzīvotāju iniciatīva – noteikt Dabas un apstādījumu teritoriju.
307	FP	30.09.2015.	Nr.1.1-39/4387-A	Lielupe 1005 13000041005	Nepiekrītu teritorijas plānojumā paredzētajiem grozījumiem attiecībā uz Lielupe 1005. Esmu pret sabiedriska rakstura		Atbalstīta iedzīvotāju iniciatīva – noteikt Dabas un apstādījumu teritoriju.

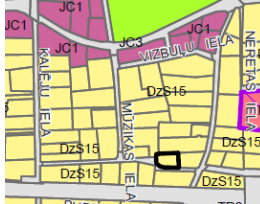
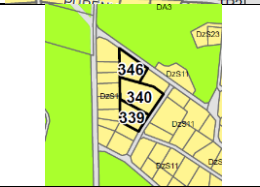
Nr. p.k.	Iesniedzēja statuss	Dokumenta iesniegšanas datums	Dokumenta numurs	Adrese un/vai kadastra numurs priekšlikumā norādītajai teritorijai	Priekšlikums	Priekšlikums uz kartes	Norāde par priekšlikuma vērtēšanu vai noraidīšanu
					ēku būvniecību, lūdzu saglabāt dabas pamatni.		
308	FP	30.09.2015.	Nr.1.1-39/4388-J	Lielupe 1005 13000041005	Nepiekrītu teritorijas plānojumā paredzētajiem grozījumiem attiecībā uz Lielupe 1005. Lūdzam noteikt neapbūvējamas teritorijas statusu šajā zemesgabalā.		Atbalstīta iedzīvotāju iniciatīva – noteikt Dabas un apstādījumu teritoriju.
309	FP	30.09.2015.	Nr.1.1-39/4389-B	Lielupe 1005 13000041005	Nepiekrītu teritorijas plānojumā paredzētajiem grozījumiem attiecībā uz Lielupe 1005. Lūdzam noteikt neapbūvējamas teritorijas statusu šajā zemesgabalā.		Atbalstīta iedzīvotāju iniciatīva – noteikt Dabas un apstādījumu teritoriju.
310	FP	30.09.2015.	Nr.1.1-39/4390-M	Lielupe 1005 13000041005	Nepiekrītu teritorijas plānojumā paredzētajiem grozījumiem attiecībā uz Lielupe 1005. Lūdzam noteikt neapbūvējamas teritorijas statusu šajā zemesgabalā.		Atbalstīta iedzīvotāju iniciatīva – noteikt Dabas un apstādījumu teritoriju.
311	FP	30.09.2015.	Nr.1.1-39/4391-N	Lielupe 1005 13000041005	Nepiekrītu teritorijas plānojumā paredzētajiem grozījumiem attiecībā uz Lielupe 1005. Lūdzam noteikt neapbūvējamas teritorijas statusu šajā zemesgabalā.		Atbalstīta iedzīvotāju iniciatīva – noteikt Dabas un apstādījumu teritoriju.
312	FP	30.09.2015.	Nr.1.1-39/4392-G	Lielupe 1005 13000041005	Nepiekrītu teritorijas plānojumā paredzētajiem grozījumiem attiecībā uz Lielupe 1005.		Atbalstīta iedzīvotāju iniciatīva – noteikt Dabas un apstādījumu teritoriju.
313	FP	30.09.2015.	Nr.1.1-39/4393-Z	Lielupe 1005 13000041005	Nepiekrītu teritorijas plānojumā paredzētajiem grozījumiem attiecībā uz Lielupe 1005. Lūdzam noteikt neapbūvējamas teritorijas statusu šajā zemesgabalā.		Atbalstīta iedzīvotāju iniciatīva – noteikt Dabas un apstādījumu teritoriju.


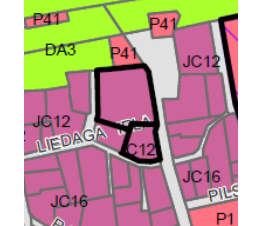
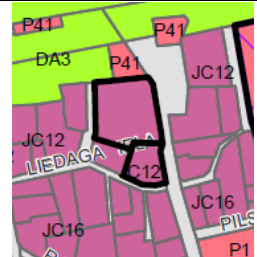
Nr. p.k.	Iesnie-dzēja statuss	Dokumenta iesniegšanas datums	Dokumenta numurs	Adrese un/vai kadastra numurs priekšlikumā norādītajai teritorijai	Priekšlikums	Priekšlikums uz kartes	Norāde par priekšlikuma vērā ņemšanu vai noraidīšanu
314	FP	30.09.2015.	Nr.1.1-39/4394-Z	Lielupe 1005 13000041005	Nepiekrītu teritorijas plānojumā paredzētajiem grozījumiem attiecībā uz Lielupe 1005. Lūdzam noteikt neapbūvējamas teritorijas statusu šajā zemesgabalā.		Atbalstīta iedzīvotāju iniciatīva – noteikt Dabas un apstādījumu teritoriju.
315	FP	30.09.2015.	Nr.1.1-39/4395-P	Lielupe 1005 13000041005	Nepiekrītu teritorijas plānojumā paredzētajiem grozījumiem attiecībā uz Lielupe 1005. Lūdzam noteikt neapbūvējamas teritorijas statusu šajā zemesgabalā.		Atbalstīta iedzīvotāju iniciatīva – noteikt Dabas un apstādījumu teritoriju.
316	FP	30.09.2015.	Nr.1.1-39/4396-J	Lielupe 1005 13000041005	Nepiekrītu teritorijas plānojumā paredzētajiem grozījumiem attiecībā uz Lielupe 1005. Lūdzam noteikt neapbūvējamas teritorijas statusu šajā zemesgabalā.		Atbalstīta iedzīvotāju iniciatīva – noteikt Dabas un apstādījumu teritoriju.
317	FP	30.09.2015.	Nr.1.1-39/4397-K	Lielupe 1005 13000041005	Nepiekrītu teritorijas plānojumā paredzētajiem grozījumiem attiecībā uz Lielupe 1005. Lūdzam noteikt neapbūvējamas teritorijas statusu šajā zemesgabalā.		Atbalstīta iedzīvotāju iniciatīva – noteikt Dabas un apstādījumu teritoriju.
318	FP	30.09.2015.	Nr.1.1-39/4398-J	Lielupe 1005 13000041005	Nepiekrītu teritorijas plānojumā paredzētajiem grozījumiem attiecībā uz Lielupe 1005.		Atbalstīta iedzīvotāju iniciatīva – noteikt Dabas un apstādījumu teritoriju.
319	FP	30.09.2015.	Nr.1.1-39/4400-S	Lielupe 1005 13000041005	Nepiekrītu teritorijas plānojumā paredzētajiem grozījumiem attiecībā uz Lielupe 1005. Nedrīkst pieļaut statusa maiņu, zemesgabalu sadali sīkākās vienībās.		Atbalstīta iedzīvotāju iniciatīva – noteikt Dabas un apstādījumu teritoriju.
320	FP	30.09.2015.	Nr.1.1-39/4401-K	Lielupe 1005 13000041005	Nepiekrītu teritorijas plānojumā paredzētajiem grozījumiem attiecībā uz Lielupe 1005. Nedrīkst pieļaut statusa maiņu, zemesgabalu sadali sīkākās vienībās.		Atbalstīta iedzīvotāju iniciatīva – noteikt Dabas un apstādījumu teritoriju.

Nr. p.k.	Iesniedzēja statuss	Dokumenta iesniegšanas datums	Dokumenta numurs	Adrese un/vai kadastra numurs priekšlikumā norādītajai teritorijai	Priekšlikums	Priekšlikums uz kartes	Norāde par priekšlikuma vērā ņemšanu vai noraidīšanu
321	FP	30.09.2015.	Nr.1.1-39/4402-A	Lielupe 1005 13000041005	Nepiekrītu teritorijas plānojumā paredzētajiem grozījumiem attiecībā uz Lielupe 1005.		Atbalstīta iedzīvotāju iniciatīva – noteikt Dabas un apstādījumu teritoriju.
322	FP	30.09.2015.	Nr.1.1-39/4403-F	Lielupe 1005 13000041005	Nepiekrītu teritorijas plānojumā paredzētajiem grozījumiem attiecībā uz Lielupe 1005.		Atbalstīta iedzīvotāju iniciatīva – noteikt Dabas un apstādījumu teritoriju.
323	FP	30.09.2015.	Nr.1.1-39/4404-B	Lielupe 1005 13000041005	Nepiekrītu teritorijas plānojumā paredzētajiem grozījumiem attiecībā uz Lielupe 1005. Lūdzam noteikt neapbūvējamas teritorijas statusu šajā zemesgabalā.		Atbalstīta iedzīvotāju iniciatīva – noteikt Dabas un apstādījumu teritoriju.
324	FP	30.09.2015.	Nr.1.1-39/4405-S	Lielupe 1005 13000041005	Nepiekrītu teritorijas plānojumā paredzētajiem grozījumiem attiecībā uz Lielupe 1005.		Atbalstīta iedzīvotāju iniciatīva – noteikt Dabas un apstādījumu teritoriju.
325	FP	30.09.2015.	Nr.1.1-39/4406-Ž	Lielupe 1005 13000041005	Nepiekrītu teritorijas plānojumā paredzētajiem grozījumiem attiecībā uz Lielupe 1005. Lūdzam noteikt neapbūvējamas teritorijas statusu šajā zemesgabalā.		Atbalstīta iedzīvotāju iniciatīva – noteikt Dabas un apstādījumu teritoriju.
326	FP	30.09.2015.	Nr.1.1-39/4407-P	Lielupe 1005 13000041005	Nepiekrītu teritorijas plānojumā paredzētajiem grozījumiem attiecībā uz Lielupe 1005.		Atbalstīta iedzīvotāju iniciatīva – noteikt Dabas un apstādījumu teritoriju.
327	FP	30.09.2015.	Nr.1.1-39/4408-G	Lielupe 1005 13000041005	Nepiekrītu teritorijas plānojumā paredzētajiem grozījumiem attiecībā uz Lielupe 1005. Lūdzam noteikt neapbūvējamas teritorijas statusu šajā zemesgabalā.		Atbalstīta iedzīvotāju iniciatīva – noteikt Dabas un apstādījumu teritoriju.
328	FP	30.09.2015.	Nr.1.1-39/4409-K	Lielupe 1005 13000041005	Nepiekrītu teritorijas plānojumā paredzētajiem grozījumiem attiecībā uz Lielupe 1005.		Atbalstīta iedzīvotāju iniciatīva – noteikt Dabas un apstādījumu teritoriju.

Nr. p.k.	Iesnieguma statuss	Dokumenta iesniegšanas datums	Dokumenta numurs	Adrese un/vai kadastra numurs priekšlikumā norādītajai teritorijai	Priekšlikums	Priekšlikums uz kartes	Norāde par priekšlikuma vērtēšanu vai noraidīšanu
329	FP	30.09.2015.	Nr.1.1-39/4410-K	Lielupe 1005 13000041005	Nepiekrītu teritorijas plānojumā paredzētajiem grozījumiem attiecībā uz Lielupe 1005. Lūdzu nepieļaut sīkāku zemes gabalu sadali šajā teritorijā.		Atbalstīta iedzīvotāju iniciatīva – noteikt Dabas un apstādījumu teritoriju.
330	FP	30.09.2015.	Nr.1.1-39/4411-K	Lielupe 1005 13000041005	Nepiekrītu teritorijas plānojumā paredzētajiem grozījumiem attiecībā uz Lielupe 1005.		Atbalstīta iedzīvotāju iniciatīva – noteikt Dabas un apstādījumu teritoriju.
331	FP	30.09.2015.	Nr.1.1-39/4412-Ž	Lielupe 1005 13000041005	Nepiekrītu teritorijas plānojumā paredzētajiem grozījumiem attiecībā uz Lielupe 1005.		Atbalstīta iedzīvotāju iniciatīva – noteikt Dabas un apstādījumu teritoriju.
332	FP	30.09.2015.	Nr.1.1-39/4415-V	Lielupe 1005 13000041005	Nepiekrītu teritorijas plānojumā paredzētajiem grozījumiem attiecībā uz Lielupe 1005.		Atbalstīta iedzīvotāju iniciatīva – noteikt Dabas un apstādījumu teritoriju.
333	FP	30.09.2015.	Nr.1.1-39/4419-T	Lielupe 1005 13000041005	Nepiekrītu teritorijas plānojumā paredzētajiem grozījumiem attiecībā uz Lielupe 1005.		Atbalstīta iedzīvotāju iniciatīva – noteikt Dabas un apstādījumu teritoriju.
334	FP	30.09.2015.	Nr.1.1-39/4424-T	Lielupe 1005 13000041005	Nepiekrītu teritorijas plānojumā paredzētajiem grozījumiem attiecībā uz Lielupe 1005.		Atbalstīta iedzīvotāju iniciatīva – noteikt Dabas un apstādījumu teritoriju.
335	FP	30.09.2015.	Nr.1.1-39/4425-O	Lielupe 1005 13000041005	Nepiekrītu teritorijas plānojumā paredzētajiem grozījumiem attiecībā uz Lielupe 1005. Lūdzam noteikt neapbūvējamas teritorijas statusu šajā zemesgabalā.		Atbalstīta iedzīvotāju iniciatīva – noteikt Dabas un apstādījumu teritoriju.
336	FP	30.09.2015.	Nr.1.1-39/4426-R	Lielupe 1005 13000041005	Nepiekrītu teritorijas plānojumā paredzētajiem grozījumiem attiecībā uz Lielupe 1005.		Atbalstīta iedzīvotāju iniciatīva – noteikt Dabas un apstādījumu teritoriju.
337	FP	30.09.2015.	Nr.1.1-39/4427-R	Lielupe 1005 13000041005	Nepiekrītu teritorijas plānojumā paredzētajiem grozījumiem attiecībā uz Lielupe 1005.		Atbalstīta iedzīvotāju iniciatīva – noteikt Dabas un apstādījumu teritoriju.


Nr. p.k.	Iesnie-dzēja statuss	Dokumenta iesniegšanas datums	Dokumenta numurs	Adrese un/vai kadastra numurs priekšlikumā norādītajai teritorijai	Priekšlikums	Priekšlikums uz kartes	Norāde par priekšlikuma vērtēšanu vai noraidīšanu
338	FP	30.09.2015.	Nr.1.1-39/4428-Z	Lielupe 1005 13000041005	Nepiekrītu teritorijas plānojumā paredzētajiem grozījumiem attiecībā uz Lielupe 1005. Lūdzam noteikt neapbūvējamas teritorijas statusu šajā zemesgabalā.		Atbalstīta iedzīvotāju iniciatīva – noteikt Dabas un apstādījumu teritoriju.
339	FP	30.09.2015.	Nr.14-3/4946	Cīniju iela 5 13000191211	Lūdzu mainīt man piederošā nekustamā īpašuma funkcionālo zonējumu un izmantošanas veidu uz Mazstāvu dzīvojamās apbūves teritoriju DzM1.		Nav atbalstīts. Izvērtējot situāciju, secināts, ka šāds izmantošanas veids nesader ar Kaugurciema iedibināto vēsturisko apbūves raksturu/ pilsēt būvniecisko situāciju.
340	FP	30.09.2015.	Nr.14-3/4945	Cīniju iela 9 13000191228	Lūdzu mainīt man piederošā nekustamā īpašuma funkcionālo zonējumu un izmantošanas veidu uz Mazstāvu dzīvojamās apbūves teritoriju DzM1 vai uz Jaukta centra apbūves teritoriju JC.		Nav atbalstīts. Izvērtējot situāciju, secināts, ka šāds izmantošanas veids nesader ar Kaugurciema iedibināto vēsturisko apbūves raksturu/ pilsēt būvniecisko situāciju.
341	FP	30.09.2015.	Nr.14-3/4949	Cīruļu iela 30 13000174114	Noteikt zonu "Savrupmāju apbūves teritorija" (DzS) ar minimālo jaunveidojamo zemes vienības platību 1000-2200 kv.m.	 	Nav atbalstīts. Iepriekš veiktajās biotopu izpētēs kvartālā konstatēti aizsargājami augi/ biotopi. Līdz ar to, ai saglabātu dabas vērtības. Nav vēlama blīvas apbūves veidošana.
342	FP	30.09.2015.	Nr.1.1-39/4436-P	Dubulti 0102 13000100102	Neatbalstu gruntsgabala apbūvi.		Atbalstīts.
343	FP	30.09.2015.	Nr.1.1-39/4437-V	Dubulti 0102 13000100102	Neatbalstu gruntsgabala apbūvi.		Atbalstīts.


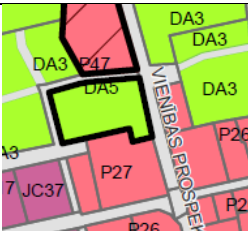
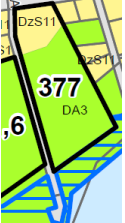
Nr. p.k.	Iesniedzēja statuss	Dokumenta iesniegšanas datums	Dokumenta numurs	Adrese un/vai kadastra numurs priekšlikumā norādītajai teritorijai	Priekšlikums	Priekšlikums uz kartes	Norāde par priekšlikuma vērtēšanu vai noraidīšanu
344	FP	30.09.2015.	Nr.1.1-39/4438-11	Dubulti 0102 13000100102	Neatbalstu gruntsgabala apbūvi.		Atbalstīts.
345	FP	30.09.2015.	Nr.14-3/4944	Jura Alunāna iela 5 13000143815	Lūdz palielināt apbūves blīvumu līdz 27.5-30%.		Nav atbalstīts. Vidējais blīvums apkaimē ir mazāks par 25%, kas ir maksimālais atļautais apkaimē.
346	FP	30.09.2015.	Nr.14-3/4947	Kreimeņu iela 7 13000191209	Lūdzu mainīt uz Mazstāvu dzīvojamās apbūves teritoriju (DzM) vai uz Jaukta centra apbūves teritoriju (JC).		Nav atbalstīts. Izvērtējot situāciju, secināts, ka šāds izmantošanas veids nesader ar Kaugurciema iedibināto vēsturisko apbūves raksturu/pilsēt būvniecisko situāciju.
347	FP	30.09.2015.	Nr.1.1-39/4416-K	Lielupe 1005 13000041005	Nepiekrītu teritorijas plānojumā paredzētajiem grozījumiem attiecībā uz Lielupe 1005.		Atbalstīta iedzīvotāju iniciatīva – noteikt Dabas un apstādījumu teritoriju.
348	FP	30.09.2015.	Nr.1.1-39/4417-H	Lielupe 1005 13000041005	Nepiekrītu teritorijas plānojumā paredzētajiem grozījumiem attiecībā uz Lielupe 1005.		Atbalstīta iedzīvotāju iniciatīva – noteikt Dabas un apstādījumu teritoriju.
349	FP	30.09.2015.	Nr.1.1-39/4422-E	Lielupe 1005 13000041005	Nepiekrītu teritorijas plānojumā paredzētajiem grozījumiem attiecībā uz Lielupe 1005.		Atbalstīta iedzīvotāju iniciatīva – noteikt Dabas un apstādījumu teritoriju.
350	FP	30.09.2015.	Nr.1.1-39/4435-E	Lielupe 1005 13000041005	Lūdzam saglabāt neapbūvējamas teritorijas statusu (DA2) šajā zemesgabalā.		Atbalstīta iedzīvotāju iniciatīva – noteikt Dabas un apstādījumu teritoriju.

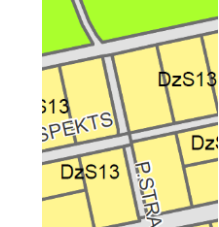
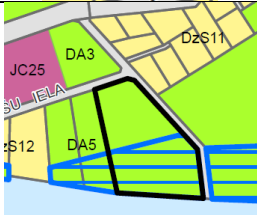
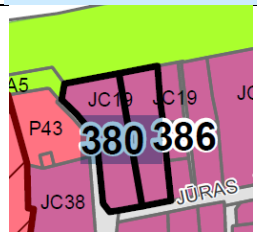
Nr. p.k.	Iesnie-dzēja statuss	Dokumenta iesniegšanas datums	Dokumenta numurs	Adrese un/vai kadastra numurs priekšlikumā norādītajai teritorijai	Priekšlikums	Priekšlikums uz kartes	Norāde par priekšlikuma vērā ņemšanu vai noraidīšanu
351	FP	30.09.2015.	Nr.1.1-39/4441-T	Tiklu iela 1504 13000021504	Lūdzu atsavināt un nodalīt man pieguļošā zemesgabala Tiklu iela 1504 daļas, apmēram 524 kv.m (starpgabalu) platībā un mainīt Teritorijas plānojumā noteikto zonējumu uz Savrupmāju dzīvojamo māju apbūvi (DzS).		Nav atbalstīts. Pašvaldībai piederošā teritorija nepieciešama transporta infrastruktūrai. Nepieciešams noteikt sarkanās līnijas.
352	JP	01.10.2015.	Nr.14-3/4972	Baznīcas ielā 2 13000101505, 13005101502; Liedaga ielā 11 13000101511	Nomainīt teritorijas izmantošanu uz dzīvojamo mazstāvu apbūvi (DzM).		Daļēji atbalstīts. Ņemot vērā aktivitātes (plenēra organizēšanu), situācijas izklāstu un pilsēt būvniecisko struktūru, iespējams atbalstīt apbūves blīvuma palielināšanu līdz 30%, bet mazstāvu daudzdzīvokļu ēkas nesader ar pieminekļa raksturu.
353	JP	01.10.2015.	Nr.14-3/4971	Baznīcas ielā 2 13000101505, 13005101502; Liedaga ielā 11 13000101511	Lai pilnvērtīgi pamatotu mūsu uzskatu par nepieciešamību nomainīt teritorijas izmantošanu ar dzīvojamo mazstāvu apbūvi, esam uzsākuši starptautiska arhitektūras konkursa organizāciju augšminētajiem īpašumiem. Lūdzam pirms teritorijas plānojuma gala versijas izstrādes ņemt vērā konkursa rezultātus un ieteikumus.		Daļēji atbalstīts. Ņemot vērā aktivitātes (plenēra organizēšanu), situācijas izklāstu un pilsēt būvniecisko struktūru, iespējams atbalstīt apbūves blīvuma palielināšanu līdz 30%, bet mazstāvu daudzdzīvokļu ēkas nesader ar pieminekļa raksturu.
354	JP	02.10.2015.	Nr.14-3/4999	Brīvības prospekts 28A 13000083721	Lūdzam sniegt rakstisku apstiprinājumu 8.septembrī sabiedriskajā apspriešanās saņemtajai mutiskai atbildei par apbūves noteikumiem Brīvības prospektā 28A: - Atļautā plānotā izmantošana paliek tā, kas noteikta spēkā esošajā detālplānojumā; - Tiek atcelta prasība, kas minēta detālplānojumā "Ja tiek apbūvēts zemes gabals, tad ir jāuzbūvē Mārkalnes ielas posms atbilstoši detālplānojuma pielikumā esošajam Mārkalnes ielas rekonstrukcijas		Atbalstīts pēc būtības. Ieteikums, kas izteikts publiskās apspriešanas sanāksmē Ķemerose – atcelt detālplānojumu, t.i., izslēgt to no spēkā esošo detālplānojumu saraksta, jo atsevišķu prasību atcelšana veicama izstrādājot detālplānojuma grozījumus.

Nr. p.k.	Iesnie-dzēja statuss	Dokumenta iesniegšanas datums	Dokumenta numurs	Adrese un/vai kadastra numurs priekšlikumā norādītajai teritorijai	Priekšlikums	Priekšlikums uz kartes	Norāde par priekšlikuma vērā ņemšanu vai noraidīšanu
					Tehniskajam projektam, kas izstrādāts pēc Jūrmalas pilsētas domes pasūtījuma, jāierīko ielas apgaismojums, kā arī plānotās inženierkomunikācijas - ūdensvads un kanalizācija jāpieslēdz pilsētas tīkliem".		
355	JP	05.10.2015.	Nr.1.1-26/9936	Vispārīgi, atsauksme par sadarbību ar restorānu "Lighthouse Jurmala"	Latvijas Banka regulāri uzņēma ECBS komiteju sanāksmes, nodrošinot arī pusdienas un vakariņas dalībniekiem. Pozitīvi vērtējam līdzšinējo Latvijas Bankas sadarbību ar restorānu "Lighthouse Jurmala" un labprāt to turpināsim nākotnē.		Pieņemts informācijai. Apstiprinājums nepieciešamiem atbalstošiem nosacījumiem veiksmīgai tūrisma uzņēmējdarbības attīstībai.
356	FP	05.10.2015.	Nr.1.1-37/9983	Vispārīgi	Atbalstām Jūrmalas pilsētas domes ierosinājumu piesaistīt un noteikt investīciju nosacījumu, kā obligātu prasību Jūrmalas tūrisma attīstības stratēģijas īstenošanai.		Pieņemts informācijai.
357	FP	05.10.2015.	Nr.1.1-39/4475-L	Lielupe 1005 13000041005	Nepiekrītu teritorijas plānojumā paredzētajiem grozījumiem attiecībā uz Lielupe 1005.		Atbalstīta iedzīvotāju iniciatīva – noteikt Dabas un apstādījumu teritoriju.
358	FP	05.10.2015.	Nr.1.1-39/4477-L	Lielupe 1005 13000041005	Nepiekrītu teritorijas plānojumā paredzētajiem grozījumiem attiecībā uz Lielupe 1005. Lūdzam noteikt neapbūvējamas teritorijas statusu šajā zemesgabalā.		Atbalstīta iedzīvotāju iniciatīva – noteikt Dabas un apstādījumu teritoriju.
359	FP	05.10.2015.	Nr.1.1-39/4478-P	Lielupe 1005 13000041005	Nepiekrītu teritorijas plānojumā paredzētajiem grozījumiem attiecībā uz Lielupe 1005. Lūdzam noteikt neapbūvējamas teritorijas statusu šajā zemesgabalā.		Atbalstīta iedzīvotāju iniciatīva – noteikt Dabas un apstādījumu teritoriju.
360	FP	05.10.2015.	Nr.1.1-39/4480-T	Lielupe 1005 13000041005	Nepiekrītu teritorijas plānojumā paredzētajiem grozījumiem attiecībā uz Lielupe 1005. Lūdzam noteikt		Atbalstīta iedzīvotāju iniciatīva – noteikt Dabas un apstādījumu teritoriju.

Nr. p.k.	Iesnie-dzēja statuss	Dokumenta iesniegšanas datums	Dokumenta numurs	Adrese un/vai kadastra numurs priekšlikumā norādītajai teritorijai	Priekšlikums	Priekšlikums uz kartes	Norāde par priekšlikuma vērā ņemšanu vai noraidīšanu
					neapbūvējamas teritorijas statusu šajā zemesgabalā.		
361	FP	05.10.2015.	Nr.1.1-39/4481-K	Lielupe 1005 13000041005	Nepiekrītu teritorijas plānojumā paredzētajiem grozījumiem attiecībā uz Lielupe 1005. Lūdzam noteikt neapbūvējamas teritorijas statusu šajā zemesgabalā.		Atbalstīta iedzīvotāju iniciatīva – noteikt Dabas un apstādījumu teritoriju.
362	FP	05.10.2015.	Nr.1.1-39/4483-J	Lielupe 1005 13000041005	Nepiekrītu teritorijas plānojumā paredzētajiem grozījumiem attiecībā uz Lielupe 1005. Lūdzam noteikt neapbūvējamas teritorijas statusu šajā zemesgabalā.		Atbalstīta iedzīvotāju iniciatīva – noteikt Dabas un apstādījumu teritoriju.
363	FP	05.10.2015.	Nr.1.1-39/4484-Č	Lielupe 1005 13000041005	Nepiekrītu teritorijas plānojumā paredzētajiem grozījumiem attiecībā uz Lielupe 1005. Lūdzam noteikt neapbūvējamas teritorijas statusu šajā zemesgabalā.		Atbalstīta iedzīvotāju iniciatīva – noteikt Dabas un apstādījumu teritoriju.
364	FP	05.10.2015.	Nr.1.1-39/4485-K	Lielupe 1005 13000041005	Nepiekrītu teritorijas plānojumā paredzētajiem grozījumiem attiecībā uz Lielupe 1005. Lūdzam noteikt neapbūvējamas teritorijas statusu šajā zemesgabalā.		Atbalstīta iedzīvotāju iniciatīva – noteikt Dabas un apstādījumu teritoriju.
365	FP	05.10.2015.	Nr.1.1-39/4486-E	Lielupe 1005 13000041005	Nepiekrītu teritorijas plānojumā paredzētajiem grozījumiem attiecībā uz Lielupe 1005. Lūdzam noteikt neapbūvējamas teritorijas statusu šajā zemesgabalā.		Atbalstīta iedzīvotāju iniciatīva – noteikt Dabas un apstādījumu teritoriju.
366	FP	05.10.2015.	Nr.1.1-39/4488-K	Vārnukrogs (visi priekšlikumi attiecināmi uz visu Vārnukrogu)	Lūdzu Vārnukroga vasarnīcu teritorijai piemērot pašreiz spēkā esošā TP noteiktos apbūves parametrus (15% blīvums, 12m maksimālais apbūves augstums), bez nepieciešamības veikt izmaiņas 2001.gada		Atbalstīts. TIAN ietverts nosacījums par iespēju piemērot teritorijas plānojumā noteiktos apbūves parametrus – blīvumu.

Nr. p.k.	Iesnie-dzēja statuss	Dokumenta iesniegšanas datums	Dokumenta numurs	Adrese un/vai kadastra numurs priekšlikumā norādītajai teritorijai	Priekšlikums	Priekšlikums uz kartes	Norāde par priekšlikuma vērā ņemšanu vai noraidīšanu
					Vārnukroga detālplānojumā vai izstrādāt jaunu detālplānojumu.		
367	FP	05.10.2015.	Nr.1.1-39/4489-C	Lielupe 1005 13000041005	Nepiekrītu teritorijas plānojumā paredzētajiem grozījumiem attiecībā uz Lielupe 1005.		Atbalstīta iedzīvotāju iniciatīva – noteikt Dabas un apstādījumu teritoriju.
368	FP	05.10.2015.	Nr.1.1-39/4490-G	Tīklu iela 1504	<ul style="list-style-type: none"> - Tiesiski nodalīt no ielas braucamās daļas, pievienot īpašumiem Tīklu ielā 2B, Tīklu ielā 2A; - Mainīt zonējumu uz DzS; - Ar īpašniekiem noslēgt vienošanos par teritorijas nodošanu lietošanā ar mērķi apsaimniekot un uzturēt kārtībā zemesgabala daļu, kopt apstādījumus; - Uzsākt zemesgabala robežu pārkārtošanu, pievienojot zemesgabalam daļu, uz kuras atrodas apstādījumi; -Izsniegt piekrišanu uzstādīt ceļa zīmi "Iebraukt aizliegts" iepretim Tīklu ielai 2B; -Visā ceļa posmā, sākot no krustojuma ar Vikingu ielu, uzstādīt ceļa zīmi "Apstāties aizliegts". 		<p>Nav atbalstīts. Pašvaldībai piederošā teritorija nepieciešama transporta infrastruktūrai. Nepieciešams noteikt sarkanās līnijas.</p> <p>Papildus jāatzīmē, ka TIAN lietderīgi noteikt aizliegumu patvaļīgi izvietot šķēršļus teritorijās starp sarkanajām līnijām.</p>
369	FP	05.10.2015.	Nr.1.1-39/4491-M	Lielupe 1005 13000041005	Nepiekrītu teritorijas plānojumā paredzētajiem grozījumiem attiecībā uz Lielupe 1005. Lūdzam noteikt neapbūvējamas teritorijas statusu šajā zemesgabalā.		Atbalstīta iedzīvotāju iniciatīva – noteikt Dabas un apstādījumu teritoriju.
370	FP, JP	06.10.2015.	Nr.1.1-36/10036	Upes iela 1a 13000121002; Upes iela 1c 13000121011	Lūdzam abiem zemesgabaliem noteikt zonējumu «Dabas teritorijas» (9D2) atbilstoši spēkā esošā Jūrmalas pilsētas teritorijas plānojuma 338.punktam.		Atbalstīts. Zonējums mainīts, noteikta Dabas un apstādījumu teritorija DA3.
371	JP	06.10.2015.	Nr.1.1.-36/10062	17. līnija 1A 13000041004	Atbalstām ieceri par atpūtas un rehabilitācijas centra izveidi.		Pieņemts informācijai

Nr. p.k.	Iesnie-dzēja statuss	Dokumenta iesniegšanas datums	Dokumenta numurs	Adrese un/vai kadastra numurs priekšlikumā norādītajai teritorijai	Priekšlikums	Priekšlikums uz kartes	Norāde par priekšlikuma vērā ņemšanu vai noraidīšanu
372	FP	06.10.2015.	Nr.1.1-39/4517-B	Tīklu iela 6 13000021905	Lūdzu sadalīt kopīpašumu divās vienādās daļās.		Nav atbalstīts. Zemesgabala platība ir 0,1024 ha. Sadalot īpašumu veidotos zemes vienības, kuru platība ir ievērojami mazāka par Jūrmalā noteikto minimālo (800 m ² vienai savrupmājai).
373	FP	06.10.2015.	Nr.1.1-39/4519-M	Lielupe 1005 13000041005	Nepiekrītu teritorijas plānojumā paredzētajiem grozījumiem attiecībā uz Lielupe 1005.		Atbalstīta iedzīvotāju iniciatīva – noteikt Dabas un apstādījumu teritoriju.
374	FP	06.10.2015.	Nr.1.1-39/4520-K	Lielupe 1005 13000041005	Nepiekrītu teritorijas plānojumā paredzētajiem grozījumiem attiecībā uz Lielupe 1005.		Atbalstīta iedzīvotāju iniciatīva – noteikt Dabas un apstādījumu teritoriju.
375	FP	07.10.2015.	Nr.1.1-39/4557-P	Bulduri 1607 13000071607	Atcelt grozījumos noteikto zonējumu "Dabas un apstādījumu teritorija" (DA5) un noteikt zonējumu "Kūrorta teritorija" (6K1).		Pieņemts informācijai un daļēji atbalstīts . Zemes vienībā paredzētas papildizmantošanas saistībā ar kūrorta funkcijām un minerālūdens resursu izmantošanu.
376	FP	07.10.2015.	Nr.1.1-39/4562-E	Lielupe 1005 13000041005	Nepiekrītu teritorijas plānojumā paredzētajiem grozījumiem attiecībā uz Lielupe 1005.		Atbalstīta iedzīvotāju iniciatīva – noteikt Dabas un apstādījumu teritoriju.
377	FP	07.10.2015.	Nr.14-3/5081	Slokas iela 93 13000131103	Lūdzam precizēt noteikto funkcionālo zonējumu Savrupmāju apbūves teritorijas (DzS11) un Dabas un apstādījumu teritoriju (DA3) atbilstoši Latvijas Vides, ģeoloģijas un meteoroloģijas centra 2014.gada 11.septembra izziņai Nr.4-6/1705 "Par 10% applūšanas varbūtību"		Atbalstīts , ņemot vērā precizēto applūstošo teritoriju.

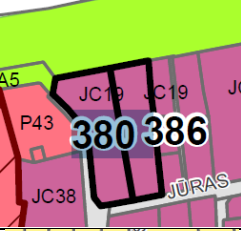
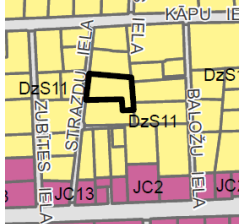
Nr. p.k.	Iesniegšanas statuss	Dokumenta iesniegšanas datums	Dokumenta numurs	Adrese un/vai kadastra numurs priekšlikumā norādītajai teritorijai	Priekšlikums	Priekšlikums uz kartes	Norāde par priekšlikuma vērtēšanu vai noraidīšanu
378	FP	07.10.2015.	Nr.14-3/5096	Ernesta Birznieka-Upīša iela 13	Lūdzu sadalīt zemesgabalu divās daļās, pa 2078 kv.m.		Nav atbalstīts. Nav vēlams, sadrumstalot zemes vienības joslā, kas tieši robežojas ar neapbūvējamo krasta kāpu aizsargjoslas daļu. Šajā joslā zemesgabalu platība ir ap 4000 m2.
379	FP	08.10.2015.	Nr.1.1-37/10200	Lūšu iela 8a 13000153330	Mainīt zonējumu no "Dabas un apstādījumu teritorija" (DA5) uz Savrupmāju apbūves teritoriju (DzS11 vai DzS12).		Atbalstīts, ņemot vērā precizēto applūstošo teritoriju.
380	JP	08.10.2015.	Nr.1.1-37/10205	Jūras iela 1 13000091301	Noteikt maksimālo ēkas augstumu 20 metri, saglabājot iespēju zemesgabalā realizēt daudzfunkcionālu kūrorta ēkas projektu.		Daļēji atbalstīts. Ņemot vērā apkārtējo pilsētubūvniecisko kontekstu, iespējams paaugstināt maksimālo apbūves augstumu līdz 3,5 stāviem.
381	FP	08.10.2015.	Nr.1.1-39/4576-M	Lielupes iela 18 (Lielupes ielas dzelzceļa pāreja līdz Strēlnieku prospektam) 13000112812	- Iebilstu pret Dubultu tilta projektu un pievedceļu, ierosinām atteikties no tā izbūves. Ja tilts tiek būvēts, Lielupes ielu nedrīkst veidot kā galveno pievedceļu un ierīkot divlīmeņu pārbrauktuvi pāri dzelzceļam. Iebilstu arī pret sarkano līniju palielināšanu vai vismaz uz zemesgabala 13000112808 rēķina; - Noteikt maksimālo braukšanas ātrumu 30 km/h Lielupes ielas posmā no krustojuma ar dzelzceļu līdz Strēlnieku prospektam, uzstādīt "guļošos policistus";		Pieņemts informācijai. Jaundubultu tilta un saistīto transporta būvju Rezerves teritoriju grozīšana nav šo teritorijas plānojuma grozījumu objekts. Viedoklis kopš iepriekšējā plānošanas perioda attiecībā uz tilta būves nozīmību pilsētas mērogā nav mainīts: "Jaundubultu tilta novietnes izpēte ir uzsākta jau iepriekšējos plānošanas periodos un veikta AS „Ceļuprojekts”

Nr. p.k.	Iesnie-dzēja statuss	Dokumenta iesniegšanas datums	Dokumenta numurs	Adrese un/vai kadastra numurs priekšlikumā norādītajai teritorijai	Priekšlikums	Priekšlikums uz kartes	Norāde par priekšlikuma vērā ņemšanu vai noraidīšanu
					- Samazināt Lielupes ielas platumu, nepalielinot pašreizējo sarkano līniju izvietojumu.		izstrādātajā darbā „Jaundubultu tilta novietnes un satiksmes organizēšanas priekšizpēte”. Tilts ir būtiski nepieciešams pilsētai, tā izbūve garantēs drošību, samazinās satiksmes intensitāti, novirzīs transportu no pilsētas centra. Samazinās tranzītu cauri pilsētai. Tilts ir ilgtermiņa projekts, ka plānots jau esošajā teritorijas plānojumā. Tas bija zināms fakts jau projektējot tuvējās dzīvojamās ēkas. Jaunajā plānojumā trases platums iespēju robežās sašaurināts, noteikts minimālais platums. Atstātas divas pievadceļu alternatīvas. Tilta izmaksas tiks noteiktas, izstrādājot būvprojektu. Tilta būvei tiks veikta ietekmes uz vidi novērtējums”.
382	FP	08.10.2015.	Nr.1.1-39/4577-B	Lielupes iela 18 (Lielupes ielas dzelzceļa pāreja līdz Strēlnieku prospektam) 13000112812	<ul style="list-style-type: none"> - Iebilstu pret Dubultu tilta projektu un pievadceļu, ierosinām atteikties no tā izbūves. Ja tilts tiek būvēts, Lielupes ielu nedrīkst veidot kā galveno pievadceļu un ierīkot divlīmeņu pārbrauktuvi pāri dzelzceļam. Iebilstu arī pret sarkano līniju palielināšanu vai vismaz uz zemesgabala 13000112808 rēķina; - Noteikt maksimālo braukšanas ātrumu 30 km/h Lielupes ielas posmā no krustojuma ar dzelzceļu līdz Strēlnieku prospektam, uzstādīt "guļošos policistus"; - Samazināt Lielupes ielas platumu, 		<p>Pieņemts informācijai.</p> <p>Jaundubultu tilta un saistīto transporta būvju Rezerves teritoriju grozīšana nav šo teritorijas plānojuma grozījumu objekts.</p> <p>Viedoklis kopš iepriekšējā plānošanas perioda attiecībā uz tilta būves nozīmību pilsētas mērogā nav mainīts: “Jaundubultu tilta novietnes izpēte ir uzsākta jau iepriekšējos plānošanas periodos un veikta AS „Ceļuprojekts” izstrādātajā darbā „Jaundubultu tilta novietnes un satiksmes organizēšanas</p>

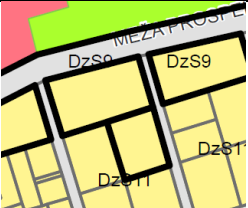
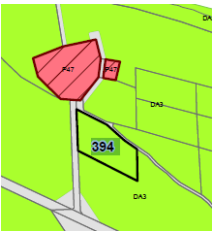
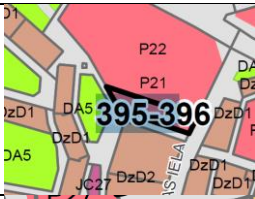
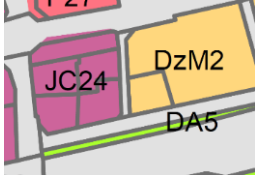
Nr. p.k.	Iesnie-dzēja statuss	Dokumenta iesniegšanas datums	Dokumenta numurs	Adrese un/vai kadastra numurs priekšlikumā norādītajai teritorijai	Priekšlikums	Priekšlikums uz kartes	Norāde par priekšlikuma vērā ņemšanu vai noraidīšanu
					nepalielinot pašreizējo sarkano līniju izvietojumu.		priekšizpēte". Tilts ir būtiski nepieciešams pilsētai, tā izbūve garantēs drošību, samazinās satiksmes intensitāti, novirzīs transportu no pilsētas centra. Samazinās tranzītu cauri pilsētai. Tilts ir ilgtermiņa projekts, ka plānots jau esošajā teritorijas plānojumā. Tas bija zināms fakts jau projektējot tuvējās dzīvojamās ēkas. Jaunajā plānojumā trases platums iespēju robežās sašaurināts, noteikts minimālais platums. Atstātas divas pievadceļu alternatīvas. Tilta izmaksas tiks noteiktas, izstrādājot būvprojektu. Tilta būvei tiks veikta ietekmes uz vidi novērtējums".
383	FP	08.10.2015.	Nr.1.1-39/4578-D	Lielupes iela 18 (Lielupes ielas dzelzceļa pāreja līdz Strēlnieku prospektam) 13000112812	<ul style="list-style-type: none"> - Iebilstu pret Dubultu tilta projektu un pievadceļu, ierosinām atteikties no tā izbūves. Ja tilts tiek būvēts, Lielupes ielu nedrīkst veidot kā galveno pievadceļu un ierīkot divlīmeņu pārbrauktuvi pāri dzelzceļam. Iebilstu arī pret sarkano līniju palielināšanu vai vismaz uz zemesgabala 13000112808 rēķina; - Noteikt maksimālo braukšanas ātrumu 30 km/h Lielupes ielas posmā no krustojuma ar dzelzceļu līdz Strēlnieku prospektam, uzstādīt "guļošos policistus"; - Samazināt Lielupes ielas platumu, nepalielinot pašreizējo sarkano līniju izvietojumu. 		<p>Pieņemts informācijai.</p> <p>Jaundubultu tilta un saistīto transporta būvju Rezerves teritoriju grozīšana nav šo teritorijas plānojuma grozījumu objekts.</p> <p>Viedoklis kopš iepriekšējā plānošanas perioda attiecība uz tilta būves nozīmību pilsētas mērogā nav mainīts: "Jaundubultu tilta novietnes izpēte ir uzsākta jau iepriekšējos plānošanas periodos un veikta AS „Ceļuprojekts” izstrādātajā darbā „Jaundubultu tilta novietnes un satiksmes organizēšanas priekšizpēte”. Tilts ir būtiski nepieciešams pilsētai, tā izbūve</p>



Nr. p.k.	Iesnie-dzēja statuss	Dokumenta iesniegšanas datums	Dokumenta numurs	Adrese un/vai kadastra numurs priekšlikumā norādītajai teritorijai	Priekšlikums	Priekšlikums uz kartes	Norāde par priekšlikuma vērtēšanu vai noraidīšanu
							<p>garantēs drošību, samazinās satiksmes intensitāti, novirzīs transportu no pilsētas centra. Samazinās tranzītu cauri pilsētai. Tilts ir ilgtermiņa projekts, ka plānots jau esošajā teritorijas plānojumā. Tas bija zināms fakts jau projektējot tuvējās dzīvojamās ēkas. Jaunajā plānojumā trases platums iespēju robežās sašaurināts, noteikts minimālais platums. Atstātas divas pievadceļu alternatīvas. Tilta izmaksas tiks noteiktas, izstrādājot būvprojektu. Tilta būvei tiks veikta ietekmes uz vidi novērtējums”.</p>
384	FP	08.10.2015.	Nr.1.1-39/4579-K	Lielupes iela 18 (Lielupes ielas dzelzceļa pāreja līdz Strēlnieku prospektam) 13000112812	<p>- Iebilstu pret Dubultu tilta projektu un pievadceļu, ierosinām atteikties no tā izbūves. Ja tilts tiek būvēts, Lielupes ielu nedrīkst veidot kā galveno pievadceļu un ierīkot divlīmeņu pārbrauktuvi pāri dzelzceļam. Iebilstu arī pret sarkano līniju palielināšanu vai vismaz uz zemesgabala 13000112808 rēķina</p> <p>- Noteikt maksimālo braukšanas ātrumu 30 km/h Lielupes ielas posmā no krustojuma ar dzelzceļu līdz Strēlnieku prospektam, uzstādīt "guļošos policistus"</p> <p>- Samazināt Lielupes ielas platumu, nepalielinot pašreizējo sarkano līniju izvietojumu.</p>		<p>Pieņemts informācijai. Jaundubultu tilta un saistīto transporta būvju Rezerves teritoriju grozīšana nav šo teritorijas plānojuma grozījumu objekts. Viedoklis kopš iepriekšējā plānošanas perioda attiecībā uz tilta būves nozīmību pilsētas mērogā nav mainīts: "Jaundubultu tilta novietnes izpēte ir uzsākta jau iepriekšējos plānošanas periodos un veikta AS „Ceļuprojekts” izstrādātajā darbā „Jaundubultu tilta novietnes un satiksmes organizēšanas priekšizpēte”. Tilts ir būtiski nepieciešams pilsētai, tā izbūve garantēs drošību, samazinās satiksmes intensitāti, novirzīs transportu no</p>

Nr. p.k.	Iesnie-dzēja statuss	Dokumenta iesniegšanas datums	Dokumenta numurs	Adrese un/vai kadastra numurs priekšlikumā norādītajai teritorijai	Priekšlikums	Priekšlikums uz kartes	Norāde par priekšlikuma vērtēšanu vai noraidīšanu
							pilsētas centra. Samazinās tranzītu cauri pilsētai. Tilts ir ilgtermiņa projekts, ka plānots jau esošajā teritorijas plānojumā. Tas bija zināms fakts jau projektējot tuvējās dzīvojamās ēkas. Jaunajā plānojumā trases platums iespēju robežās sašaurināts, noteikts minimālais platums. Atstātas divas pievadceļu alternatīvas. Tilta izmaksas tiks noteiktas, izstrādājot būvprojektu. Tilta būvei tiks veikta ietekmes uz vidi novērtējums".
385	FP	08.10.2015.	Nr.1.1-39/4580-P	Lielupes iela 18 (Lielupes ielas dzelzceļa pāreja līdz Strēlnieku prospektam) 13000112812	<ul style="list-style-type: none"> - Iebilstu pret Dubultu tilta projektu un pievadceļu, ierosinām atteikties no tā izbūves. Ja tilts tiek būvēts, Lielupes ielu nedrīkst veidot kā galveno pievadceļu un ierīkot divlīmeņu pārbrauktuvi pāri dzelzceļam. Iebilstu arī pret sarkano līniju palielināšanu vai vismaz uz zemesgabala 13000112808 rēķina; - Noteikt maksimālo braukšanas ātrumu 30 km/h Lielupes ielas posmā no krustojuma ar dzelzceļu līdz Strēlnieku prospektam, uzstādīt "guļošos policistus"; - Samazināt Lielupes ielas platumu, nepalielinot pašreizējo sarkano līniju izvietojumu. 		<p>Pieņemts informācijai. Jaundubultu tilta un saistīto transporta būvju Rezerves teritoriju grozīšana nav šo teritorijas plānojuma grozījumu objekts. Viedoklis kopš iepriekšējā plānošanas perioda attiecībā uz tilta būves nozīmību pilsētas mērogā nav mainīts: "Jaundubultu tilta novietnes izpēte ir uzsākta jau iepriekšējos plānošanas periodos un veikta AS „Ceļuprojekts” izstrādātajā darbā „Jaundubultu tilta novietnes un satiksmes organizēšanas priekšizpēte”. Tilts ir būtiski nepieciešams pilsētai, tā izbūve garantēs drošību, samazinās satiksmes intensitāti, novirzīs transportu no pilsētas centra. Samazinās tranzītu cauri pilsētai. Tilts ir ilgtermiņa</p>

Nr. p.k.	Iesnieguma statuss	Dokumenta iesniegšanas datums	Dokumenta numurs	Adrese un/vai kadastra numurs priekšlikumā norādītajai teritorijai	Priekšlikums	Priekšlikums uz kartes	Norāde par priekšlikuma vērtēšanu vai noraidīšanu
							projekts, ka plānots jau esošajā teritorijas plānojumā. Tas bija zināms fakts jau projektējot tuvējās dzīvojamās ēkas. Jaunajā plānojumā trases platums iespēju robežās sašaurināts, noteikts minimālais platums. Atstātas divas pievadceļu alternatīvas. Tilta izmaksas tiks noteiktas, izstrādājot būvprojektu. Tilta būvei tiks veikta ietekmes uz vidi novērtējums”.
386	FP	08.10.2015.	Nr.1.1-39/4584-R	Jūras iela 3 13000091302	Noteikt maksimālo ēkas augstumu 15 metri, saglabājot iespēju zemesgabalā realizēt daudzfunkcionālu kūrorta ēkas projektu.		Nav atbalstīts. Nesaskan ar pieminekļa raksturu.
387	FP	08.10.2015.	Nr.1.1-39/4588-B	Strazdu iela 3/3A 13000141902	Lūdzu noteikt minimālo jaunveidojamo zemes vienības platību 800 kv.m nekustamajā īpašumā Strazdu ielā 3/3a.		Atbalstīts. Dalījums neatstās negatīvu ietekmi uz apkārtnējo kvartālu zemesgabalu dalījuma struktūru. Iespējams koriģēt nosacījumu kvartāla robežās.
388	FP	08.10.2015.	Nr.14-3/5116	Vispārīgi, par pludmali	Palielināt maksimālo apbūves laukumu līdz 300-500 metriem. Pašreizējās Jūrmalas TP atļauto būvju platības ir nepietiekamas lielāka skaita cilvēku uzņemšanai.		Atbalstīts. TIAN papildinājums – konkrētiem funkcionējošiem objektiem pieļaujams palielināt sezonas būvju platību. Jāatzīmē, ka krasta nostiprinājumi izbūvējami atbilstoši detālplānojumam.

Nr. p.k.	Iesnie-dzēja statuss	Dokumenta iesniegšanas datums	Dokumenta numurs	Adrese un/vai kadastra numurs priekšlikumā norādītajai teritorijai	Priekšlikums	Priekšlikums uz kartes	Norāde par priekšlikuma vērā ņemšanu vai noraidīšanu
							Nepieciešamas papildus prasības attiecībā uz būvju arhitektūras kvalitāti.
389	FP	08.10.2015.	Nr.14-3/5117	Vispārīgi, par pludmali	- Ietvert nosacījumus, kas sniegtu iespējas attīstīt pludmali un padarīt to pievilcīgāku pilsētas viesiem un iedzīvotājiem. Pludmalē esošās būves jāizmanto visa gada garumā. - Palielināt maksimālo apbūves laukumu pludmalē esošajām būvēm, piemēram, līdz 500 kv.m.		Atbalstīts. TIAN papildinājums – konkrētiem funkcionējošiem objektiem pieļaujams palielināt sezonas būvju platību. Jāatzīmē, ka krasta nostiprinājumi izbūvējami atbilstoši detālplānojumam. Nepieciešamas papildus prasības attiecībā uz būvju arhitektūras kvalitāti.
390	FP	08.10.2015.	Nr.14-3/5120	Bulduri 1607 13000071607	Atcelt grozījumos noteikto zonējumu "Dabas un apstādījumu teritorija" (DA5) un noteikt zonējumu "Kūrorta teritorija" (6K1).		Pieņemts informācijai un daļēji atbalstīts. Zemes vienībā paredzētas papildizmantošanas saistībā ar kūrorta funkcijām un minerālūdens resursu izmantošanu.
391	FP	09.10.2015.	Nr.1.1-36/10300	Vispārīgi	Sniegti divi paraksti, apstiprinot piekrišanu JAB 28.09.2015. iesniegumam Nr. 17/2015 "Par iebildumiem Jūrmalas pilsētas Teritorijas plānojuma grozījumu pirmajai redakcijai".		Pieņemts informācijai.
392	JP	09.10.2015.	Nr.1.1-37/10231	Vispārīgi, par pludmali	Lūdzam iekļaut grozījumos nosacījumus: "Pludmale, kas robežojas ar Kūrorta un Publiskās apbūves teritorijām, kuras papildus nodrošinātas ar ūdensapgādes un kanalizācijas tīkliem, atļauts izvietot saliekamas, vieglu konstrukciju būves uz viegli demontējamiem pamatiem. Lūdzam atļaut tādu būvju būvniecību, kuru pamati izbūvēti kā krasta nostiprinājumi. Maksimālais apbūves laukums pludmales		Atbalstīts. TIAN papildinājums – konkrētiem funkcionējošiem objektiem pieļaujams palielināt sezonas būvju platību. Jāatzīmē, ka krasta nostiprinājumi izbūvējami atbilstoši detālplānojumam. Jāgarantē arī arhitektūras kvalitāte.

Nr. p.k.	Iesnieguma statuss	Dokumenta iesniegšanas datums	Dokumenta numurs	Adrese un/vai kadastra numurs priekšlikumā norādītajai teritorijai	Priekšlikums	Priekšlikums uz kartes	Norāde par priekšlikuma vērtēšanu vai noraidīšanu
					būvēm - 650 kv.m, minimālais attālums starp būvju grupām 5-25 m."		
393	JP	09.10.2015.	Nr.1.1-37/10238	Ludzas iela 2 13000080190; Ludzas iela 4 13000080191	Iebilstam pret plāniem apbūvēt zemesgablu, kas pieguļ mūsu īpašumiem līdz Meža prospektam (TP grozījumos atzīmēts ar Nr.179).		Atbalstīts.
394	JP	09.10.2015.	Nr.1.1-37/10273	Avoti 52 F 13000191114	Lūdzu mainīt zonējumu uz "Publiskās apbūves teritorija" (P47).		Nav atbalstīts. Iesniegumā nav pamatotas argumentācijas; konkrētu ieceru par zemesgabala attīstību. Grozījumos nav plānots palielināt esošajā teritorijas plānojumā noteiktās kūrorta teritorijas Ķemeru nacionālajā parkā un tā robežas tiešā tuvumā.
395	JP	09.10.2015.	Nr.1.1-37/10274	Talsu šoseja 39A 13000200602	Lūdzam grozīt atļauto zonējumu uz "Daudzstāvu dzīvojamās apbūves teritorija (DzD2)".		Atbalstīts. Ierosinājums nav pretrunā apkārtnē iedibinātajam apbūves raksturam, nekārtē ar to.
396	JP	09.10.2015.	Nr.1.1-37/10275	Turaidas iela 21 13000082202	Lūdzam grozīt atļauto zonējumu uz "Daudzstāvu dzīvojamās apbūves teritorija (DzD2)", vai arī paredzēt esošajā zonējumā daudzdzīvokļu māju apbūvi arī arhitektūras pieminekļu teritorijās.		Atbalstīts kvartāla mērogā, izvērtējot pilsēt būvniecisko struktūru (teritorija DzM).

Nr. p.k.	Iesnie-dzēja statuss	Dokumenta iesniegšanas datums	Dokumenta numurs	Adrese un/vai kadastra numurs priekšlikumā norādītajai teritorijai	Priekšlikums	Priekšlikums uz kartes	Norāde par priekšlikuma vērā ņemšanu vai noraidīšanu
397	JP	09.10.2015.	Nr.1.1-37/10292	Slokas iela 49a 13000103515	Lūdzam saglabāt esošo zonējumu (JC47) un papildināt teritorijas izmantošanu ar: - Viesu izmitināšanas objektu (viesnīca, viesu māja) - Sabiedriskās ēdināšanas objekts		Atbalstīta funkciju klāsta paplašināšana.
398	JP	09.10.2015.	Nr.1.1-37/10293	Dubulti 3520 13000103520	1) Lūdzam Dubulti 3520 saglabāt Daudzdzīvokļu māju apbūvi, kā galvenos teritorijas izmantošanas veidus nosakot viesu izmitināšanas, sabiedriskās ēdināšanas objektu. 2) Grozījumā 5.sadaļā, par teritorijām ar īpašiem noteikumiem, Jaundubultu attīstības teritorijā (TIN12) ierosinām aizstāt punktu šādi: "Jaundubultu attīstības teritorijā ēkas augstums pret Lielupi nevienā tās punktā nedrīkst pārsniegt pusotru (1,5) attālumu no šī punkta projekcijas uz zemes līdz Lielupei".		Atbalstīta funkciju klāsta paplašināšana.
399	FP	09.10.2015.	Nr.1.1-39/4589-V	Lielupe 1005 13000041005	Nepiekrītu teritorijas plānojumā paredzētajiem grozījumiem attiecībā uz Lielupe 1005.		Atbalstīta iedzīvotāju iniciatīva – noteikt Dabas un apstādījumu teritoriju.
400	FP	09.10.2015.	Nr.1.1-39/4590-G	Dubulti 0102 13000100102	Nepiekrītu Teritorijas plānojumā paredzētajiem grozījumiem attiecībā uz Dubulti 0102.		Atbalstīts. Noteikta Dabas un apstādījumu teritorija.
401	FP	09.10.2015.	Nr.1.1-39/4591-K	Lielupes iela 18 (Lielupes ielas dzelzceļa pāreja līdz Strēlnieku prospektam) 13000112812	- Iebilstu pret Dubultu tilta projektu un pievedceļu, ierosinām atteikties no tā izbūves. Ja tilts tiek būvēts, Lielupes ielu nedrīkst veidot kā galveno pievedceļu un ierīkot divlīmeņu pārbrauktuvi pāri dzelzceļam. - Noteikt maksimālo braukšanas ātrumu 30 km/h Lielupes ielas posmā no krustojuma ar dzelzceļu līdz Strēlnieku prospektam, uzstādīt		Pieņemts informācijai. Jaundubultu tilta un saistīto transporta būvju Rezerves teritoriju grozīšana nav šo teritorijas plānojuma grozījumu objekts. Viedoklis kopš iepriekšējā plānošanas perioda attiecībā uz tilta būves nozīmību pilsētas mērogā nav mainīts:

Nr. p.k.	Iesnie-dzēja statuss	Dokumenta iesniegšanas datums	Dokumenta numurs	Adrese un/vai kadastra numurs priekšlikumā norādītajai teritorijai	Priekšlikums	Priekšlikums uz kartes	Norāde par priekšlikuma vērā ņemšanu vai noraidīšanu
					<p>"guļošos policistus" - Samazināt Lielupes ielas platumu, nepalielinot pašreizējo sarkano līniju izvietojumu.</p>		<p>"Jaundubultu tilta novietnes izpēte ir uzsākta jau iepriekšējos plānošanas periodos un veikta AS „Ceļuprojekts” izstrādātajā darbā „Jaundubultu tilta novietnes un satiksmes organizēšanas priekšizpēte”. Tilts ir būtiski nepieciešams pilsētai, tā izbūve garantēs drošību, samazinās satiksmes intensitāti, novirzīs transportu no pilsētas centra. Samazinās tranzītu cauri pilsētai. Tilts ir ilgtermiņa projekts, ka plānots jau esošajā teritorijas plānojumā. Tas bija zināms fakts jau projektējot tuvējās dzīvojamās ēkas. Jaunajā plānojumā trases platums iespēju robežās sašaurināts, noteikts minimālais platums. Atstātas divas pievadceļu alternatīvas. Tilta izmaksas tiks noteiktas, izstrādājot būvprojektu. Tilta būvei tiks veikta ietekmes uz vidi novērtējums”.</p>
402	FP	09.10.2015.	Nr.1.1-39/4592-Š	Vispārīgi	Lūdzam saglabāt dabas teritorijas Jūrmalas pilsētā, nepieļaut pilsētas mežu un kāpu apbūvi.		Pieņemts informācijai un darbam. Virkne konkrētu ierosinājumu ir atbalstīti.
403	FP	09.10.2015.	Nr.1.1-39/4595-Š	Lielupes iela 18 (Lielupes ielas dzelzceļa pāreja līdz Strēlnieku prospektam) 13000112812	- Iebilstu pret Dubultu tilta projektu un pievadceļu, ierosinām atteikties no tā izbūves. Ja tilts tiek būvēts, Lielupes ielu nedrīkst veidot kā galveno pievadceļu un ierīkot divlīmeņu pārbrauktuvi pāri dzelzceļam. Iebilstu arī pret sarkano līniju palielināšanu vai vismaz uz zemesgabala 13000112808 rēķina;		Pieņemts informācijai. Jaundubultu tilta un saistīto transporta būvju Rezerves teritoriju grozīšana nav šo teritorijas plānojuma grozījumu objekts. Viedoklis kopš iepriekšējā plānošanas perioda attiecībā uz tilta būves

Nr. p.k.	Iesnie-dzēja statuss	Dokumenta iesniegšanas datums	Dokumenta numurs	Adrese un/vai kadastra numurs priekšlikumā norādītajai teritorijai	Priekšlikums	Priekšlikums uz kartes	Norāde par priekšlikuma vērē ņemšanu vai noraidīšanu
					<p>- Noteikt maksimālo braukšanas ātrumu 30 km/h Lielupes ielas posmā no krustojuma ar dzelzceļu līdz Strēlnieku prospektam, uzstādīt "guļošos policistus";</p> <p>- Samazināt Lielupes ielas platumu, nepalielinot pašreizējo sarkano līniju izvietojumu.</p>		<p>nozīmību pilsētas mērogā nav mainīts: "Jaundubultu tilta novietnes izpēte ir uzsākta jau iepriekšējos plānošanas periodos un veikta AS „Ceļuprojekts” izstrādātajā darbā „Jaundubultu tilta novietnes un satiksmes organizēšanas priekšizpēte”. Tilts ir būtiski nepieciešams pilsētai, tā izbūve garantēs drošību, samazinās satiksmes intensitāti, novirzīs transportu no pilsētas centra. Samazinās tranzītu cauri pilsētai. Tilts ir ilgtermiņa projekts, ka plānots jau esošajā teritorijas plānojumā. Tas bija zināms fakts jau projektējot tuvējās dzīvojamās ēkas. Jaunajā plānojumā trases platums iespēju robežās sašaurināts, noteikts minimālais platums. Atstātas divas pievadceļu alternatīvas. Tilta izmaksas tiks noteiktas, izstrādājot būvprojektu. Tilta būvei tiks veikta ietekmes uz vidi novērtējums”.</p>
404	FP	09.10.2015.	Nr.1.1-39/4596-Š	Lielupes iela 18 (Lielupes ielas dzelzceļa pāreja līdz Strēlnieku prospektam) 13000112812	<p>- Iebilstu pret Dubultu tilta projektu un pievadceļu, ierosinām atteikties no tā izbūves. Ja tilts tiek būvēts, Lielupes ielu nedrīkst veidot kā galveno pievadceļu un ierīkot divlīmeņu pārbrauktuvi pāri dzelzceļam. Iebilstu arī pret sarkano līniju palielināšanu vai vismaz uz zemesgabala 13000112808 rēķina;</p> <p>- Noteikt maksimālo braukšanas ātrumu 30 km/h Lielupes ielas posmā no krustojuma ar</p>		<p>Pieņemts informācijai. Jaundubultu tilta un saistīto transporta būvju Rezerves teritoriju grozīšana nav šo teritorijas plānojuma grozījumu objekts. Viedoklis kopš iepriekšējā plānošanas perioda attiecībā uz tilta būves nozīmību pilsētas mērogā nav mainīts: "Jaundubultu tilta novietnes izpēte ir</p>

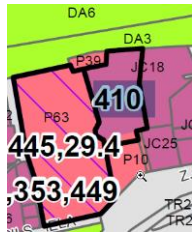
Nr. p.k.	Iesnie-dzēja statuss	Dokumenta iesniegšanas datums	Dokumenta numurs	Adrese un/vai kadastra numurs priekšlikumā norādītajai teritorijai	Priekšlikums	Priekšlikums uz kartes	Norāde par priekšlikuma vērā ņemšanu vai noraidīšanu
					<p>dzelzceļu līdz Strēlnieku prospektam, uzstādīt "guļošos policistus";</p> <p>- Samazināt Lielupes ielas platumu, nepalielinot pašreizējo sarkano līniju izvietojumu.</p>		<p>uzsākta jau iepriekšējos plānošanas periodos un veikta AS „Ceļuprojekts” izstrādātajā darbā „Jaundubultu tilta novietnes un satiksmes organizēšanas priekšizpēte”. Tilts ir būtiski nepieciešams pilsētai, tā izbūve garantēs drošību, samazinās satiksmes intensitāti, novirzīs transportu no pilsētas centra. Samazinās tranzītu cauri pilsētai. Tilts ir ilgtermiņa projekts, ka plānots jau esošajā teritorijas plānojumā. Tas bija zināms fakts jau projektējot tuvējās dzīvojamās ēkas. Jaunajā plānojumā trases platums iespēju robežās sašaurināts, noteikts minimālais platums. Atstātas divas pievadceļu alternatīvas. Tilta izmaksas tiks noteiktas, izstrādājot būvprojektu. Tilta būvei tiks veikta ietekmes uz vidi novērtējums”.</p>
405	FP	09.10.2015.	Nr.1.1-39/4597-L	<p>Lielupes iela 18 (Lielupes ielas dzelzceļa pāreja līdz Strēlnieku prospektam) 13000112812</p>	<p>- Iebilstu pret Dubultu tilta projektu un pievadceļu, ierosinām atteikties no tā izbūves. Ja tilts tiek būvēts, Lielupes ielu nedrīkst veidot kā galveno pievadceļu un ierīkot divlīmeņu pārbrauktuvi pāri dzelzceļam. Iebilstu arī pret sarkano līniju palielināšanu vai vismaz uz zemesgabala 13000112808 rēķina;</p> <p>- Noteikt maksimālo braukšanas ātrumu 30 km/h Lielupes ielas posmā no krustojuma ar dzelzceļu līdz Strēlnieku prospektam, uzstādīt "guļošos policistus";</p>		<p>Pieņemts informācijai.</p> <p>Jaundubultu tilta un saistīto transporta būvju Rezerves teritoriju grozīšana nav šo teritorijas plānojuma grozījumu objekts.</p> <p>Viedoklis kopš iepriekšējā plānošanas perioda attiecībā uz tilta būves nozīmību pilsētas mērogā nav mainīts: “Jaundubultu tilta novietnes izpēte ir uzsākta jau iepriekšējos plānošanas periodos un veikta AS „Ceļuprojekts”</p>

Nr. p.k.	Iesnie-dzēja statuss	Dokumenta iesniegšanas datums	Dokumenta numurs	Adrese un/vai kadastra numurs priekšlikumā norādītajai teritorijai	Priekšlikums	Priekšlikums uz kartes	Norāde par priekšlikuma vērā ņemšanu vai noraidīšanu
					- Samazināt Lielupes ielas platumu, nepalielinot pašreizējo sarkano līniju izvietojumu.		izstrādātajā darbā „Jaundubultu tilta novietnes un satiksmes organizēšanas priekšizpēte”. Tilts ir būtiski nepieciešams pilsētai, tā izbūve garantēs drošību, samazinās satiksmes intensitāti, novirzīs transportu no pilsētas centra. Samazinās tranzītu cauri pilsētai. Tilts ir ilgtermiņa projekts, ka plānots jau esošajā teritorijas plānojumā. Tas bija zināms fakts jau projektējot tuvējās dzīvojamās ēkas. Jaunajā plānojumā trases platums iespēju robežās sašaurināts, noteikts minimālais platums. Atstātas divas pievadceļu alternatīvas. Tilta izmaksas tiks noteiktas, izstrādājot būvprojektu. Tilta būvei tiks veikta ietekmes uz vidi novērtējums”.
406	FP	09.10.2015.	Nr.1.1-39/4598-L	Lielupes iela 18 (Lielupes ielas dzelzceļa pāreja līdz Strēlnieku prospektam) 13000112812	<ul style="list-style-type: none"> - Iebilstu pret Dubultu tilta projektu un pievadceļu, ierosinām atteikties no tā izbūves. Ja tilts tiek būvēts, Lielupes ielu nedrīkst veidot kā galveno pievadceļu un ierīkot divlīmeņu pārbrauktuvi pāri dzelzceļam. Iebilstu arī pret sarkano līniju palielināšanu vai vismaz uz zemesgabala 13000112808; - Noteikt maksimālo braukšanas ātrumu 30 km/h Lielupes ielas posmā no krustojuma ar dzelzceļu līdz Strēlnieku prospektam, uzstādīt "guļošos policistus"; - Samazināt Lielupes ielas platumu, 		<p>Pieņemts informācijai.</p> <p>Jaundubultu tilta un saistīto transporta būvju Rezerves teritoriju grozīšana nav šo teritorijas plānojuma grozījumu objekts.</p> <p>Viedoklis kopš iepriekšējā plānošanas perioda attiecībā uz tilta būves nozīmību pilsētas mērogā nav mainīts: “Jaundubultu tilta novietnes izpēte ir uzsākta jau iepriekšējos plānošanas periodos un veikta AS „Ceļuprojekts” izstrādātajā darbā „Jaundubultu tilta novietnes un satiksmes organizēšanas</p>

Nr. p.k.	Iesnie-dzēja statuss	Dokumenta iesniegšanas datums	Dokumenta numurs	Adrese un/vai kadastra numurs priekšlikumā norādītajai teritorijai	Priekšlikums	Priekšlikums uz kartes	Norāde par priekšlikuma vērā ņemšanu vai noraidīšanu
					nepalielinot pašreizējo sarkano līniju izvietojumu.		priekšizpēte". Tilts ir būtiski nepieciešams pilsētai, tā izbūve garantēs drošību, samazinās satiksmes intensitāti, novirzīs transportu no pilsētas centra. Samazinās tranzītu cauri pilsētai. Tilts ir ilgtermiņa projekts, ka plānots jau esošajā teritorijas plānojumā. Tas bija zināms fakts jau projektējot tuvējās dzīvojamās ēkas. Jaunajā plānojumā trases platums iespēju robežās sašaurināts, noteikts minimālais platums. Atstātas divas pievadceļu alternatīvas. Tilta izmaksas tiks noteiktas, izstrādājot būvprojektu. Tilta būvei tiks veikta ietekmes uz vidi novērtējums".
407	FP	09.10.2015.	Nr.1.1-39/4599-L	Lielupes iela 18 (Lielupes ielas dzelzceļa pāreja līdz Strēlnieku prospektam) 13000112812	<ul style="list-style-type: none"> - Iebilstu pret Dubultu tilta projektu un pievadceļu, ierosinām atteikties no tā izbūves. Ja tilts tiek būvēts, Lielupes ielu nedrīkst veidot kā galveno pievadceļu un ierīkot divlīmeņu pārbrauktuvi pāri dzelzceļam. Iebilstu arī pret sarkano līniju palielināšanu vai vismaz uz zemesgabala 13000112808; - Noteikt maksimālo braukšanas ātrumu 30 km/h Lielupes ielas posmā no krustojuma ar dzelzceļu līdz Strēlnieku prospektam, uzstādīt "guļošos policistus"; - Samazināt Lielupes ielas platumu, nepalielinot pašreizējo sarkano līniju izvietojumu. 		<p>Pieņemts informācijai.</p> <p>Jaundubultu tilta un saistīto transporta būvju Rezerves teritoriju grozīšana nav šo teritorijas plānojuma grozījumu objekts.</p> <p>Viedoklis kopš iepriekšējā plānošanas perioda attiecībā uz tilta būves nozīmību pilsētas mērogā nav mainīts: "Jaundubultu tilta novietnes izpēte ir uzsākta jau iepriekšējos plānošanas periodos un veikta AS „Ceļuprojekts” izstrādātajā darbā „Jaundubultu tilta novietnes un satiksmes organizēšanas priekšizpēte”. Tilts ir būtiski nepieciešams pilsētai, tā izbūve</p>

Nr. p.k.	Iesnie-dzēja statuss	Dokumenta iesniegšanas datums	Dokumenta numurs	Adrese un/vai kadastra numurs priekšlikumā norādītajai teritorijai	Priekšlikums	Priekšlikums uz kartes	Norāde par priekšlikuma vērā ņemšanu vai noraidīšanu
							<p>garantēs drošību, samazinās satiksmes intensitāti, novirzīs transportu no pilsētas centra. Samazinās tranzītu cauri pilsētai. Tilts ir ilgtermiņa projekts, ka plānots jau esošajā teritorijas plānojumā. Tas bija zināms fakts jau projektējot tuvējās dzīvojamās ēkas. Jaunajā plānojumā trases platums iespēju robežās sašaurināts, noteikts minimālais platums. Atstātas divas pievadceļu alternatīvas. Tilta izmaksas tiks noteiktas, izstrādājot būvprojektu. Tilta būvei tiks veikta ietekmes uz vidi novērtējums”.</p>
408	FP	09.10.2015.	Nr.1.1-39/4603-M	Lielupes iela 18 (Lielupes ielas dzelzceļa pāreja līdz Strēlnieku prospektam) 13000112812	<p>- Iebilstu pret Dubultu tilta projektu un pievadceļu, ierosinām atteikties no tā izbūves. Ja tilts tiek būvēts, Lielupes ielu nedrīkst veidot kā galveno pievadceļu un ierīkot divlīmeņu pārbrauktuvi pāri dzelzceļam. Iebilstu arī pret sarkano līniju palielināšanu vai vismaz uz zemesgabala 13000112808;</p> <p>- Noteikt maksimālo braukšanas ātrumu 30 km/h Lielupes ielas posmā no krustojuma ar dzelzceļu līdz Strēlnieku prospektam, uzstādīt "guļošos policistus";</p> <p>- Samazināt Lielupes ielas platumu, nepalielinot pašreizējo sarkano līniju izvietojumu.</p>		<p>Pieņemts informācijai. Jaundubultu tilta un saistīto transporta būvju Rezerves teritoriju grozīšana nav šo teritorijas plānojuma grozījumu objekts. Viedoklis kopš iepriekšējā plānošanas perioda attiecībā uz tilta būves nozīmību pilsētas mērogā nav mainīts: "Jaundubultu tilta novietnes izpēte ir uzsākta jau iepriekšējos plānošanas periodos un veikta AS „Ceļuprojekts” izstrādātajā darbā „Jaundubultu tilta novietnes un satiksmes organizēšanas priekšizpēte”. Tilts ir būtiski nepieciešams pilsētai, tā izbūve garantēs drošību, samazinās satiksmes intensitāti, novirzīs transportu no</p>

Nr. p.k.	Iesnie-dzēja statuss	Dokumenta iesniegšanas datums	Dokumenta numurs	Adrese un/vai kadastra numurs priekšlikumā norādītajai teritorijai	Priekšlikums	Priekšlikums uz kartes	Norāde par priekšlikuma vērtēšanu vai noraidīšanu
							pilsētas centra. Samazinās tranzītu cauri pilsētai. Tilts ir ilgtermiņa projekts, ka plānots jau esošajā teritorijas plānojumā. Tas bija zināms fakts jau projektējot tuvējās dzīvojamās ēkas. Jaunajā plānojumā trases platums iespēju robežās sašaurināts, noteikts minimālais platums. Atstātas divas pievadceļu alternatīvas. Tilta izmaksas tiks noteiktas, izstrādājot būvprojektu. Tilta būvei tiks veikta ietekmes uz vidi novērtējums”.
409	FP	09.10.2015.	Nr.1.1-39/4611-K	Dzintari 2103 13000082103 Dzintari 4020 13000084020	Pieprasām noteikt neapbūvējamas teritorijas statusu un noteikt zonējumu "Dabas pamatne" (D2).		Nav atbalstīts. Nav atbalstīts. Iecerētais objekts ir nozīmīgs ilgtermiņa projekts, kura pirmais procesa solis ir nosacījumi teritorijas plānojumā; kam seko tā detalizācija detālplānojumā un pēc tam - konkrētie projektēšanas darbi Teritorija zemesgabalā Dzintari 4020 plānota nepieciešamam satiksmes infrastruktūras objektam – DUS. Vieta izvēlēta atbilstoši, pie satiksmes pārvada, Tā, lai netraucētu satiksmes dalībniekiem un neradītu sadzīviskus traucējumus apkārtnē. Kopumā Jūrmalas pilsētas teritorijas plānojuma grozījumos ir pienācīgi sabalansēti visi plānošanas aspekti – vides, sociālie un ekonomiskie. , Paredzētā platība ir vien 0,7ha.


Nr. p.k.	Iesnieguma statuss	Dokumenta iesniegšanas datums	Dokumenta numurs	Adrese un/vai kadastra numurs priekšlikumā norādītajai teritorijai	Priekšlikums	Priekšlikums uz kartes	Norāde par priekšlikuma vērtēšanu vai noraidīšanu
410	FP	09.10.2015.	Nr.14-3/5158	Zigfrīda Meierovica prospekts 1 13000101607	Mainīt zonējumu uz Publiskās apbūves teritoriju (P63) ar maksimālo blīvumu 30%, augstumu 20 m (5 stāvi).		Nav atbalstīts. Ierosinātie apbūves parametri konfliktē ar esošo iedibināto pilsēt būvniecisko struktūru un apbūves raksturu. Pilsēt būvniecības pieminekļa teritorijās un to aizsargjoslās plānojuma grozījumos tiek saglabāts princips ierobežot daudzdzīvokļu dzīvojamo apbūvi.
411	FP, JP	09.10.2015.	Nr.14-3/5161	17. līnija 1A 13000041004	Neparedzēt P41 zonējumu, saglabāt esošo zonējumu - 3D1.		Nav atbalstīts. Interesentu piedāvājums un argumentācija ir vērtējamā; piedāvātais attīstības scenārijs atbilst pludmalei tuvējās joslas izmantošanas principiem kopumā. Zemesgabalā ir bijusi iepriekšējā apbūve.
412	JP	12.10.2015.	Nr.1.1-36/10322	Dubulti 0102 13000100102; Lielupe 1005 13000041005; 4. līnija 1A 13000071303; 17. līnija 1A 13000041004; Bulluciems 1724 13000021724; Dzintari 2405 13000082405; Dzintari 2103 13000082103; Dzintari 2805 13000082805; Dzintari 2908 13000082908;	1. Aicinām teritorijas plānojumā funkcionālo zonu "Dabas teritorijas (DA2)" noteikt visās minētajās zemes vienībās visā to platībā. 2. Iebilstam pret jebkādu dzīvojamās funkcijas plānošanu publiskās apbūves, jauktā kūrorta un kūrorta teritorijās krasta kāpu aizsargjoslā un zemes vienībās Lašu 31 un 34.		Dalēji atbalstīts. Dubulti 0102 – Atbalstīts. Lielupe 1005 – atbalstīts. 17. līnija 1A - Nav atbalstīts. 1. redakcijā noteiktā teritorijas atļautā izmantošana un apbūves parametri piedāvātais attīstības scenārijs atbilst pludmalei tuvējās joslas izmantošanas principiem kopumā. Zemesgabalā ir bijusi apbūve. 17. līnija 1A - Nav atbalstīts. Interesentu piedāvājums un argumentācija ir vērtējamā; piedāvātais attīstības scenārijs atbilst pludmalei tuvējās joslas izmantošanas principiem kopumā. Zemesgabalā ir

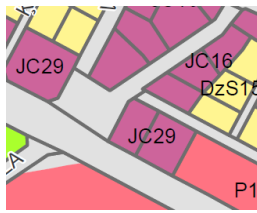
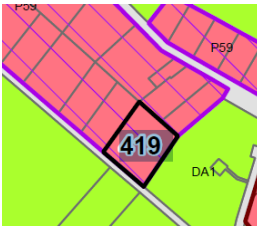
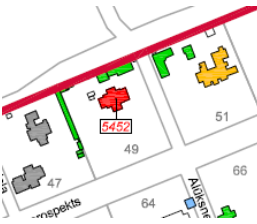
Nr. p.k.	Iesnie-dzēja statuss	Dokumenta iesniegšanas datums	Dokumenta numurs	Adrese un/vai kadastra numurs priekšlikumā norādītajai teritorijai	Priekšlikums	Priekšlikums uz kartes	Norāde par priekšlikuma vērā ņemšanu vai noraidīšanu
				Dzintari 3005 13000083005; Dzintari 3105 13000083105; Dzintari 3208 13000083208; Dzintari 3306 13000083306; Dzintari 3405 13000083405; Lašu 31 13000020114 Lašu 34 13000020115			bijusi iepriekšējā apbūve. Bulļuciems 1724 - Nav atbalstīts. Teritorija paredzēta nozīmīgu publisko un kūrorta funkciju attīstībai - - ar kurortoloģiju saistīta medicīnas centra un veselības aprūpes iestādei. Iepilnānotā platība ir pietiekama šāda objekta veidošanai, un tai pašā laikā samērīga salīdzinājumā ar apkārtējo telpisko struktūru (dabas teritoriju platības apkārtnē), t.i., šai funkcijai paredzēti vien 1,2ha. Iecerētais objekts ir ilgtermiņa projekts, kura pirmais procesa solis ir nosacījumi teritorijas plānojumā; kam seko tā detalizācija detālplānojumā un pēc tam - konkrētie projektēšanas darbi. Dzintari 2405 - nav atbalstīts Sakārtojot kvartāla struktūru, noteikta apkārtējo zemesgabalu izmantošanas veidam atbilstoša zona. Publiskā apbūve. Papildus izmantošana pie Mežaparka – pakalpojumi atpūtniekiem. Dzintari 2103 - Nav atbalstīts. Iecerētais objekts ir ilgtermiņa projekts, kura pirmais procesa solis ir nosacījumi teritorijas plānojumā; kam seko tā detalizācija detālplānojumā un pēc tam - konkrētie projektēšanas darbi.

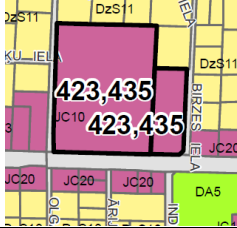
Nr. p.k.	Iesnie-dzēja statuss	Dokumenta iesniegšanas datums	Dokumenta numurs	Adrese un/vai kadastra numurs priekšlikumā norādītajai teritorijai	Priekšlikums	Priekšlikums uz kartes	Norāde par priekšlikuma vērā ņemšanu vai noraidīšanu
							<p>Dzintari 2805 u.c. (Meža prospekta mala) – atbalstīts.</p> <p>Lašu 31 13000020114 Lašu 34 13000020115 – Pieņemts informācijai.</p> <p>Risinājums atbilst: Spēkā esošam detālplānojumam; Iecerētajam Lielupes grīvas vizuālajam tēlam (telpiskie akcenti); Nav racionāli ierobežot šajā teritorijā iespējas attīstīt dzīvojamo funkciju. Funkciju dažādošana rada reālākas, perspektīvākas iespējas teritorijas attīstībai un nekonfliktē ar apkārtējās apbūves raksturu.</p>
413	JP	12.10.2015.	Nr.1.1-36/10360	Vispārīgi	Neatbalstām nevienu no dabas teritorijas pārveidošanas, apbūves augstuma ievērojamu palielināšanu, zonējuma maiņu no sabiedriskās uz dzīvokļu/rindu māju apbūvi u.tml., ja vien tie nav argumentēti ar konkrētu ekonomisko aprēķinu, profesionāli izstrādātu koncepciju.		<p>Pieņemts informācijai. Vairāki ierosinājumi ir atbalstīti.</p> <p>Teritorijas plānojuma grozījumu risinājumos sabalansēti visi plānošanas aspekti līdz ar dabas komponenti respektētas arī sociālās (publiskās infrastruktūras attīstības) un ekonomiskās (pilsētas attīstību veicinoši risinājumi) komponentes.</p> <p>Nav pamata pilsētas teritorijā ierobežot daudzfunkcionālu izmantošanu un mājokļa attīstību. Gan attīstību veicinošie, gan ierobežojošie pasākumi ir pamatoti – Jūrmalas stratēģiskās intereses (piemēram,</p>

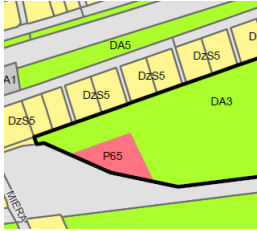

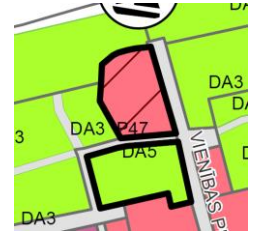
Nr. p.k.	Iesnie-dzēja statuss	Dokumenta iesniegšanas datums	Dokumenta numurs	Adrese un/vai kadastra numurs priekšlikumā norādītajai teritorijai	Priekšlikums	Priekšlikums uz kartes	Norāde par priekšlikuma vērā ņemšanu vai noraidīšanu
							kūrorta attīstība) sabalansēti ar harmoniskas pilsētvides veidošanas un kultūras mantojuma (vēsturiskās pilsētībūvnieciskas struktūras) saglabāšanas nosacījumiem, piemēram, pilsētībūvniecības pieminekļu un to aizsargjoslu teritorijās.
414	JP	12.10.2015.	Nr.1.1-36/10363	Vispārīgi, par Teritorijas plānojuma grozījumu darba uzdevuma 2.4. punktu. (TIAN 6.pielikums "Spēkā esošie detālplānojumi un lokālplānojumi")	Sniedzam negatīvu atzinumu par Teritorijas plānojuma grozījumu atbilstību darba uzdevuma 2.4. punktam. TIAN 6.pielikumā iekļaujami tie detālplānojumi, kuros izstrādātā detalizācija un izmantošana atbilst spēkā esošajai un plānotajai teritorijas funkcionāli atļautai izmantošanai un apbūves noteikumiem. Nav pieļaujams, ka spēkā esošu, bet TP neatbilstošu detālplānojumu gadījumā būvprojektu un būvniecību veic saskaņā ar detālplānojuma prasībām. Šajā gadījumā nav tiesiskās pašāvības. Iebilstam, ka saskaņā ar TP grozījumu apbūves noteikumu 3336.,3340. punktiem tiek atļauts pagarināt spēkā esošo detālplānojumu īstenošanu.		Pieņemts informācijai. Atbilstoši tiesiskās pašāvības principam nav korekti bez pārejas perioda atcelt likumīgi izstrādātos un apstiprinātos detālplānojumus. Ņemot vērā spēkā esošajā plānojumā noteikto pārejas laiku un periodu, kas pagājis kopš plānojuma apstiprināšanas, pārejas laiks saīsināts līdz diviem gadiem.
415	JP	12.10.2015.	Nr.1.1-36/10364	Vispārīgi; Dubulti 0102; Lielupe 1005; Dzintari 2103; Dzintari 2805; Dzintari 2908; Dzintari 3005; Dzintari 3006;	Sniegti 373 paraksti, apstiprinot piekrišanu JAB 28.09.2015. iesniegumam Nr. 17/2015 "Par iebildumiem Jūrmalas pilsētas Teritorijas plānojuma grozījumu pirmajai redakcijai" Dubulti 0102 - sniegts biotopu eksperta atzinums. Teritorijā atrodas 200 gadus vecas priedes, tas ir kvalitatīvs biotops. Secināts, ka		Pieņemts informācijai. Skatīt iepriekšējos iesniegumus.. Virkne ierosinājumu ir atbalstīta.


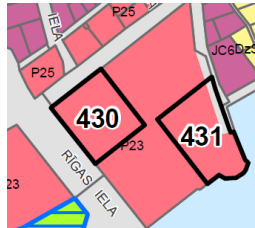
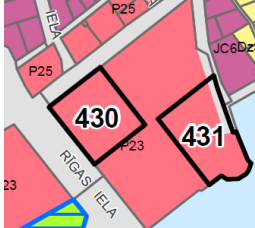
Nr. p.k.	Iesnie-dzēja statuss	Dokumenta iesniegšanas datums	Dokumenta numurs	Adrese un/vai kadastra numurs priekšlikumā norādītajai teritorijai	Priekšlikums	Priekšlikums uz kartes	Norāde par priekšlikuma vērā ņemšanu vai noraidīšanu
				Dzintari 3105; Dzintari 3208; Dzintari 3306; Dzintari 3405	<p>pie plānotās apbūves notiks biotopa daļas iznīcināšana. Ierosinu noteikt dabas un apstādījumu teritoriju.</p> <p>Lielupe 1005 - sniegts biotopu eksperta atzinums. Teritorija ir kvalitatīvs biotops. Secināts, ka pie plānotās apbūves notiks biotopa daļas iznīcināšana. Ierosinu noteikt dabas teritoriju.</p> <p>Dzintari 2103 - sniegts biotopu eksperta atzinums. Teritorija ir kvalitatīvs biotops, tajā atrodas ap 180 gadu vecas priedes. Secināts, ka pie plānotās apbūves notiks biotopa daļas iznīcināšana. Ierosinu noteikt dabas un apstādījumu teritoriju.</p> <p>Dzintari 3306, 3405, 3208, 3105, 3005, 3006, 2908, 2805 - sniegts biotopu eksperta atzinums. Teritorija ir aizsargājams biotops, kurā iespējama mikrolieguma veidošana. Secināts, ka pie plānotās apbūves notiks biotopa daļas iznīcināšana. Ierosinu noteikt dabas teritoriju.</p>		
416	JP	12.10.2015.	Nr.1.1-36/10379	Bulduru prospekts starp 11. un 12. līniju; "Dzintaru nierīte"; Dubulti starp Kļavu un Ogres ielu turpinājumu jūras virzienā; Kļavu iela 3; Dzimtenes iela 1; Asaru prospekts pie Raudas ielas;	<p>Sniegts sugu un biotopu eksperta atzinums, uzskaitīti koki, kuru apdzīvo priežu sveķotājkoksngrauzis (vabole).</p> <p>Secināts, ka minētajās teritorijās atrodas priežu sveķotājkoksngrauzis, un jebkādas darbības (apbūve) šajās teritorijās var novest pie sugas izmiršanas.</p> <p>Dubultos starp Kļavu un Ogres ielu turpinājumu jūras virzienā un Bražciemā šīs sugas aizsardzības jāveido mikroliegumi, ietverot visus kokus, kuros konstatēta vabole.</p>		Pieņemts informācijai , tiks sagatavota shēma, kurā atzīmētas dzīvotnes. Tā tiks iekļauta TP grozījumu paskaidrojuma rakstā un SVN Vides pārskatā. Informācija par priežu sveķotājkoksngrauža izplatību teritorijas plānojuma grozījumu teritorijās turpmāk ir jāņem vērā, ieviešot plānoto / atļauto izmantošanu, individuāli vērtējot katru gadījumu. Ņemot vērā, plānoto apbūves blīvumu un to, ka priežu


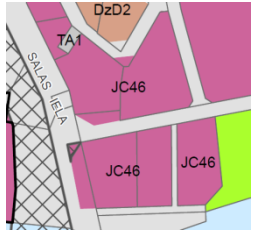
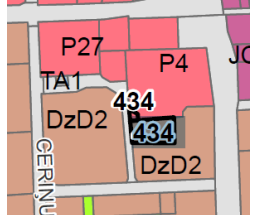
Nr. p.k.	Iesnie-dzēja statuss	Dokumenta iesniegšanas datums	Dokumenta numurs	Adrese un/vai kadastra numurs priekšlikumā norādītajai teritorijai	Priekšlikums	Priekšlikums uz kartes	Norāde par priekšlikuma vērā ņemšanu vai noraidīšanu
				Kāpu iela 137; Dzintaru prospekts 19a; Smiltenes iela 1; Vikingu - Laivu iela, P56, P58; Bražciems 0701			sveķotājkoksngrauzis ir konstatēts atsevišķās priedēs vai to grupās, ir iespējams plānot būvju izvietojumu ārpus iepriekšminētās sugas izplatības vietām un ekspluatācijas laikam plānot pasākumus to saglabāšanai. Tādēļ zemes gabalos, kuros ir identificēts priežu sveķotājkoksngrauzis, uzsākot būvniecības ieceres attīstīšanu ir jāveic bioloģiskās daudzveidības izpēte (atbilstoši TIAN noteiktajai kārtībai), kurā, izvērtējot būvniecības ieceri, sertificēts sugu eksperts nosaka pasākumus iepriekšminētās sugas saglabāšanai.
417	JP	12.10.2015.	Nr.1.1-37/10381	Burtnieku iela 14 13000046203	Noteikt zonējumu "Publiskās apbūves teritorija" (P4).		Nav atbalstīts. Apkārtējos kvartālos noteiktas savrupmāju apbūves teritorijas, kurās atļauta vienīgi mājokļa funkcija. Teritorijai arī nepiemīt vietējā, lokālā centra iezīmes. Savrupmāju apbūvē nav plānots paplašināt funkciju klāstu, jo šīs teritorijas ir "jūtīgākās attiecībā pret konfliktējošām aktivitātēm, sadzīviskiem traucējumiem (izvērtējot 1.redakciju, šāds secinājums attiecināts arī uz citām savrupmāju apbūves teritorijām, jo vairums iedzīvotāju kritiski attiecas pret komercobjektu veidošanu savu mājokļu tuvumā.

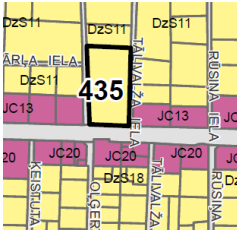
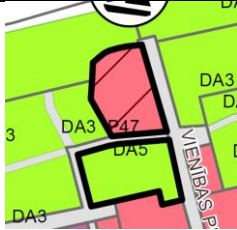
Nr. p.k.	Iesnieguma statuss	Dokumenta iesniegšanas datums	Dokumenta numurs	Adrese un/vai kadastra numurs priekšlikumā norādītajai teritorijai	Priekšlikums	Priekšlikums uz kartes	Norāde par priekšlikuma vērtēšanu vai noraidīšanu
418	FP	12.10.2015.	Nr.1.1-39/4614-K	Kapteiņa Zolta iela 120 13000194502 Talsu šoseja	Kapteiņa Zolta ielā 120 ēkas dabā vairs nav, tās ir nojauktas. Zonējums šosejas jūras pusē JC29 UN P16 nenodrošina zonējumam DzS15 galveno funkciju savrupam dzīvesveidam.		Pieņemts informācijai. ierosinājums grozīt funkcionālo zonu. Daudzfunkcionāla izmantošana ar publiskās (komerciālām un nekomerciālām funkcijām ir atbilstoša joslā gar maģistrālo ielu. Šī josla veido arī savveida buferjoslu, kas atdala savrupmājas no maģistrālās ielas – Talsu šosejas.
419	FP	12.10.2015.	Nr.1.1-39/4620-V	Mežciema iela 5 13000251241	Lūdzu Jūrmalas domi grozīt 22.12.2011. lēmumu 142/230 par man piederošo zemesgabalu, kas iekļauts 14K2 apbūves zonā. Vēlos noskaidrot, kas būs tur norādītās ēkas.		Pieņemts informācijai. Esošā teritorijas plānojuma nosacījumi attiecībā uz zemesgabalu saturiski nav mainīti (pašlaik – Jaukta kūrorta teritorija). Šāda atļautā izmantošana varētu būt pieļaujama Ķemeru nacionālajā parkā. Konkrētu ieceru realizācija ir īpašnieka kompetencē.
420	FP	12.10.2015.	Nr.1.1-39/4622-V	Vispārīgi	Lūdzu izlabot Teritorijas plānojumu atbilstoši Aizsargjoslu un Vides likumiem.		Pieņemts informācijai. Teritorijas plānojuma grozījumi ir izstrādāti atbilstoši normatīvo aktu prasībām.
421	FP	12.10.2015.	Nr.1.1-39/4625-K	Lielupe 1005 13000041005	Atbalsts 13.10.2015. vēstulei nr.1.1-39/4649-KOL		Atbalstīta iedzīvotāju iniciatīva – noteikt Dabas un apstādījumu teritoriju.
422	FP	12.10.2015.	Nr.1.1-39/4626-B	Dzintaru prospekts 49 13000081402	Paredzēt izņēmuma gadījumus TIAN 2.5. nodaļā: "Ja izveidojies dalītais īpašums, kurā uz valsts, pašvaldības vai fiziskas/juridiskas personas piederošas zemes atrodas privatizēta dzīvojamā māja vai citas ēkas, kas nav privatizējamas, vai ja māja atrodas uz zemesgabala, kas ir lielāks, nekā funkcionāli nepieciešamais zemesgabals, apbūvētās zemes vienības sadali var veikt, pieļaujot atkāpes no TP vai lokālplānojumā noteiktās		Nav atbalstīts. Zemesgabals atrodas pilsētbūvniecības pieminekļa teritorijā. Tajā ir arhitektūras piemineklis. Racionālas formas zemesgabalos to faktiski nevar sadalīt. Dalījums pilnībā deformētu vēsturisko struktūru.



Nr. p.k.	Iesniedzēja statuss	Dokumenta iesniegšanas datums	Dokumenta numurs	Adrese un/vai kadastra numurs priekšlikumā norādītajai teritorijai	Priekšlikums	Priekšlikums uz kartes	Norāde par priekšlikuma vērtēšanu vai noraidīšanu
					zemes vienību apbūves parametriem, kā arī citām prasībām, ja tiek nodrošināta piekļūšana pie katras zemes vienības, nepieciešamības gadījumā izstrādājot detālplānojumu."		
423	FP	12.10.2015.	Nr.1.1-39/4628-G	Asaru prospekts 21 13000161504 Asaru prospekts 23/25 13000161501	Iebildumi pret paredzētajiem grozījumiem - dzīvojamās apbūves noteikšanu un koku izciršanu. Lūgums saglabāt kūrorta funkciju, atjaunot dabas teritorijas statusu.		Daļēji atbalstīts – kā atļautā izmantošana tiks noteikta vienīgi publiskā apbūve.
423.1.	FP				1) Iebilstu pret apbūvi šajā teritorijā; 2) Lūgums risināt tilta problēmu Jūrmalā. Cauri pilsētai nevajadzīgi tiek virzīta tranzīta satiksme. Palielinoties iedzīvotāju skaitam šajā rajonā, būtiski pasliktināsies centrālās ielas caurlaidība.		1) Nav atbalstīts – kā atļautā izmantošana tiks noteikta vienīgi publiskā apbūve. Nav pamata pilnībā liegt apbūves tiesības teritorijā, kas esošajā plānojumā noteikta kā apbūvējama. 2) Dubultu tilta plānojuma risinājums netiek mainīts.
423.2.	FP				Iebilstu pret celtniecību šajā teritorijā un blīvu Jūrmalas apbūvi kopumā.		Nav atbalstīts – kā atļautā izmantošana tiks noteikta vienīgi publiskā apbūve. Nav pamata pilnībā liegt apbūves tiesības teritorijā, kas esošajā plānojumā noteikta kā apbūvējama.
424	FP	12.10.2015.	Nr.1.1-39/4630-K	Dubulti 0102 13000100102	Esmu pret meža izciršanu apbūvei starp Ogres un Kļavu ielām Jūrmalā.		Atbalstīta iedzīvotāju iniciatīva šo priekšlikumu izslēgt.
425	FP	12.10.2015.	Nr.1.1-39/4631-J	Vispārīgi	Sniegti deviņi paraksti, apstiprinot piekrišanu JAB 28.09.2015. iesniegumam Nr. 17/2015 "Par iebildumiem Jūrmalas pilsētas		Pieņemts informācijai. Virkne JAB ierosinājumu ir atbalstīti.


Nr. p.k.	Iesnieguma statuss	Dokumenta iesniegšanas datums	Dokumenta numurs	Adrese un/vai kadastra numurs priekšlikumā norādītajai teritorijai	Priekšlikums	Priekšlikums uz kartes	Norāde par priekšlikuma vērtēšanu vai noraidīšanu
					Teritorijas plānojuma grozījumu pirmajai redakcijai"		
426	FP	12.10.2015.	Nr.1.1-39/4632-G	Dzintari 4020 13000084020	Pieprasām noteikt neapbūvējamas teritorijas statusu un noteikt zonējumu "Dabas pamatne" (D2).		Nav atbalstīts. Teritorija zemesgabalā Dzintari 4020 plānota nepieciešamam satiksmes infrastruktūras objektam – DUS. Vieta izvēlēta atbilstoši, pie satiksmes pārvada, Tā, lai netraucētu satiksmes dalībniekiem un neradītu sadzīviskus traucējumus apkārtnē. Kopumā Jūrmalas pilsētas teritorijas plānojuma grozījumos ir pienācīgi sabalansēti visi plānošanas aspekti – vides, sociālie un ekonomiskie., Paredzētā platība ir vien 0,7ha.
427	FP	12.10.2015.	Nr.14-3/5173	Priedaine 2406 13000052406; Upmalas iela 5 13000050411	1) Priedaine 2406 - teritoriju izmantot bērnu un jauniešu burāšanas attīstībai. Atbilstoši aizsargjoslu likumdošanai paredzēt jahtklubam nepieciešamās infrastruktūras izbūvi. 2) Upmalas iela 5 - Paredzēt iespēju zemes vienības sadalīšanai atbilstoši to funkcijām; 3) Paplašināt Upmalas ielas sarkanās līnijas gar teritorijas Upmalas ielas 5 dienvidu malu.		1) Atbalstīts – papildināt ar izmantošanām, ka pieļaujamas applūstošajā teritorijā. 2) , 3) risinājumu var precizēt detālplānojumā.
428	JP	12.10.2015.	Nr.14-3/5174	Vienības prospekts 2 13000071605	Lūdzam palielināt atļauto apbūves augstumu līdz 12 stāviem, noteikt kā kūrorta teritoriju.		Pieņemts informācijai. Iespējams realizēt attīstības ieceri, atbilstoši detālplānojumam. Teritorijas platība ir mazāka par to objektu platībām, kam būtu piemērojami izņēmuma nosacījumi teritorijās ar īpašiem noteikumiem "Kūrorta teritorija".

Nr. p.k.	Iesnieguma statuss	Dokumenta iesniegšanas datums	Dokumenta numurs	Adrese un/vai kadastra numurs priekšlikumā norādītajai teritorijai	Priekšlikums	Priekšlikums uz kartes	Norāde par priekšlikuma vērtēšanu vai noraidīšanu
429	JP	12.10.2015.	Nr.14-3/5185	Bulduri 1117 13000071117	Lūdzu paredzēt Bulduri 1117 dalīšanu, atļaut izveidot jaunu zemes vienību platībā līdz 0,21 ha.		Nav atbalstīts. Nedalāms zemesgabals. Priekšlikums neatbilst Dabas un apstādījumu teritoriju nosacījumiem kopumā.
430	JP	12.10.2015.	Nr.14-3/5186	Viestura iela 22 13000078006	1) Noteikt Teritorijas plānojumā identiskus apbūves parametrus, kā detālplānojumā; 2) Lūdzam izteikt TIAN 474.punktu šādā redakcijā: "Pirms šo noteikumu spēkā stāšanās apstiprināto detālplānojumu īstenošana jāuzsāk četru gadu laikā pēc noteikumu spēkā stāšanās vai atbilstoši noslēgtajam administratīvajam līgumam par detālplānojuma īstenošanu. Par īstenošanas uzsākšanu ir uzskatāma būvatļaujas izsniegšana".		1) Pieņemts informācijai. Ir iespējams realizēt attīstības ieceri atbilstoši detālplānojumam. 2) Daļēji atbalstīts – papildināt TIAN ar nosacījumu par administratīvā līguma ievērošanu.
431	JP	12.10.2015.	Nr.14-3/5187	Vienības prospekts 36 13000078001	1) Noteikt Teritorijas plānojumā identiskus apbūves parametrus, kā detālplānojumā; 2) Lūdzam izteikt TIAN 474.punktu šādā redakcijā: "Pirms šo noteikumu spēkā stāšanās apstiprināto detālplānojumu īstenošana jāuzsāk četru gadu laikā pēc noteikumu spēkā stāšanās vai atbilstoši noslēgtajam administratīvajam līgumam par detālplānojuma īstenošanu. Par īstenošanas uzsākšanu ir uzskatāma būvatļaujas izsniegšana".		1) Pieņemts informācijai. Ir iespējams realizēt attīstības ieceri atbilstoši detālplānojumam. 2) Daļēji atbalstīts – papildināt TIAN ar nosacījumu par administratīvā līguma ievērošanu.

Nr. p.k.	Iesnie-dzēja statuss	Dokumenta iesniegšanas datums	Dokumenta numurs	Adrese un/vai kadastra numurs priekšlikumā norādītajai teritorijai	Priekšlikums	Priekšlikums uz kartes	Norāde par priekšlikuma vērā ņemšanu vai noraidīšanu
432	JP	12.10.2015.	Nr.14-3/5193	Slokas iela 69 13000103901	Papildināt esošo zonējumu "Jaukta centra apbūves teritorijas (JC)" izmantošanu ar: - Savrupmāju apbūvi - Kūrorta objekti - Kultūras iestāžu apbūve - Veselības aizsardzības iestāžu apbūve - Sociālās aprūpes iestāžu apbūve Papildus lūdzam paredzēt minimālo jaunizveidājamo zemes gabala platību 1200 m2 ar atrunu - Zemes sadali mazākos gabalos veic ar detālplānojumu.		Daļēji atbalstīts – papildināt funkciju klāstu, noteikt minimālo jaunveidojamās zemes vienības platību 1500 m2.
433	JP	12.10.2015.	Nr.14-3/5194	Dubulti 0114 13000100005	Lūdzam papildināt "Jauktas centra apbūves teritorijas" (JC) zonējuma izmantošanas veidus ar: -Savrupmāju apbūve -Kūrorta objekti, viesu izmitināšanas objekti -Kultūras iestāžu apbūve -Veselības aizsardzības iestāžu apbūve -Sociālās aprūpes iestāžu apbūve Lūdzam arī paredzēt minimālo jaunveidojamo zemesgabalu platību - 1200 m2 ar atrunu - Zemes sadali mazākos gabalos paredz ar detālplānojumu.		Daļēji atbalstīts – papildināt funkciju klāstu, noteikt minimālo jaunveidojamās zemes vienības platību 1500 m2.
434	FP	12.10.2015.	Nr.14-3/5209	Pīlādžu iela 2811 13000102811; Slokas iela 28 13000102808	Lūdzu abiem apvienojamiem zemesgabaliem piešķirt atļau izmantošanu - savrupmāju apbūve.		Atbalstīts.

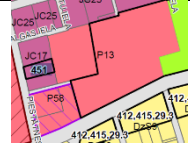
Nr. p.k.	Iesnie-dzēja statuss	Dokumenta iesniegšanas datums	Dokumenta numurs	Adrese un/vai kadastra numurs priekšlikumā norādītajai teritorijai	Priekšlikums	Priekšlikums uz kartes	Norāde par priekšlikuma vērā ņemšanu vai noraidīšanu
435	JP	12.10.2015.	Nr.14-3/5218	Olģerta iela 7 13000161205; Asaru prospekts 21 13000161504; Asaru prospekts 23/25 13000161501	1) Mainīt zonējumu no esošā - savrupmāju apbūves teritorijas (9DzS) un plānotās savrupmāju apbūves teritorijas DzS11 uz Jauktu centra apbūves teritoriju (JC13). 2) Mainīt zonējumu Asaru prospektā 21 un 23/25, no šobrīd esošās kūrorta teritorijas (9K1) un plānotās Jaukta centra apbūves (JC10) uz Dabas un apstādījumu teritoriju (DA1), saglabājot to kā sabiedrībai pieejamu publisko ārtelpu.		1) Dalēji atbalstīts. Ieviest dalītu zonējumu, nosakot JC teritoriju Asaru prospekta frontē. 2) Nav atbalstīts. Nav pamata liegt apbūves tiesības teritorijā, kas pašreizējā plānojumā noteikta kā apbūvējama.
436	JP	12.10.2015.	Nr.14-3/5220	Vienības prospekts 2 13000071605	Lūdzam palielināt atļauto apbūves augstumu līdz 12 stāviem.		Pieņemts informācijai. Iespējams realizēt attīstības ieceri, atbilstoši detālplānojumam. Teritorijas platība ir mazāka par to objektu platībām, kam būtu piemērojami izņēmuma nosacījumi teritorijās ar īpašiem noteikumiem "Kūrorta teritorija".
437	FP	12.10.2015.	Nr.14-3/5221	Lielupes iela 18 (Lielupes ielas dzelzceļa pāreja līdz Strēlnieku prospektam) 13000112812	Iebilstam pret Dubultu tilta projektu un pievedceļu, ierosinām atteikties no tā izbūves. Ja tilts tiek būvēts, Lielupes ielu nedrīkst veidot kā galveno pievedceļu un ierīkot divlīmeņu pārbrauktuvi pāri dzelzceļam.		Pieņemts informācijai. Jaundubultu tilta un saistīto transporta būvju Rezerves teritoriju grozīšana nav šo teritorijas plānojuma grozījumu objekts. Viedoklis kopš iepriekšējā plānošanas perioda attiecībā uz tilta būves nozīmību pilsētas mērogā nav mainīts: "Jaundubultu tilta novietnes izpēte ir uzsākta jau iepriekšējos plānošanas periodos un veikta AS „Ceļuprojekts” izstrādātajā darbā „Jaundubultu tilta novietnes un satiksmes organizēšanas priekšizpēte”. Tilts ir būtiski nepieciešams pilsētai, tā izbūve

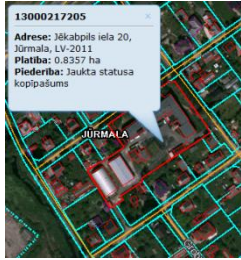
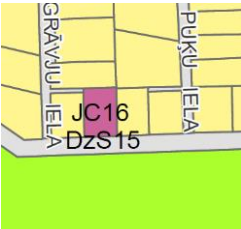
Nr. p.k.	Iesnie-dzēja statuss	Dokumenta iesniegšanas datums	Dokumenta numurs	Adrese un/vai kadastra numurs priekšlikumā norādītajai teritorijai	Priekšlikums	Priekšlikums uz kartes	Norāde par priekšlikuma vērē ņemšanu vai noraidīšanu
							<p>garantēs drošību, samazinās satiksmes intensitāti, novirzīs transportu no pilsētas centra. Samazinās tranzītu cauri pilsētai. Tilts ir ilgtermiņa projekts, ka plānots jau esošajā teritorijas plānojumā. Tas bija zināms fakts jau projektējot tuvējās dzīvojamās ēkas. Jaunajā plānojumā trases platums iespēju robežās sašaurināts, noteikts minimālais platums. Atstātas divas pievadceļu alternatīvas. Tilta izmaksas tiks noteiktas, izstrādājot būvprojektu. Tilta būvei tiks veikta ietekmes uz vidi novērtējums”.</p>
438	JP	13.10.2015.	Nr.1.1-25/4439	Bulduri 1607 13000071607; Vispārīgi	Jūrmalas pilsētas domei attīstot pilsētas teritoriju ir jāuzklausa gan iedzīvotāju viedoklis, gan privātpersonas, kuras interesēs ir attiecīgās teritorijas izmantošana, un jācenšas panākt līdzsvarots un sabiedrības interesēm atbilstošs attiecīgās teritorijas plānojums.		<p>Pieņemts informācijai. Jūrmalas pilsētas teritorijas plānojuma izstrādes procesa neatņemam sastāvdaļa ir plaša diskusija par piedāvātajiem risinājumiem. Teritorijas plānojuma grozījumu sagatavošanā tiek sabalansēti visi svarīgākie plānošanas aspekti – vides, sociālā un ekonomiskā dimensija.</p>
439	FP	13.10.2015.	Nr.1.1-39/4638-B	Vārnukrogs, vispārīgi	<p>- Ierosinu izvietot zīmes "apstāties/stāvēt aizliegts" pie faktiski pastāvošās stāvvietas, tuvumā TP grozījumos plānotās transporta infrastruktūras teritorijas Buļļupes krastā (pie Bolderājas ielas);</p> <p>- Nemainīt Vārnukrogā Savrupmāju apbūves teritoriju (DzS) uz jaukta centra apbūvi (JC).</p>		<p>Pieņemts informācijai. Saturiski Vārnukrogā funkcionālais zonējums nav mainīts. Transporta infrastruktūras teritorijas indekss piešķirs Jahtu ostas teritorijai (saskaņojot indeksāciju ar MK noteikumiem nr.240).</p>


Nr. p.k.	Iesniedzēja statuss	Dokumenta iesniegšanas datums	Dokumenta numurs	Adrese un/vai kadastra numurs priekšlikumā norādītajai teritorijai	Priekšlikums	Priekšlikums uz kartes	Norāde par priekšlikuma vērā ņemšanu vai noraidīšanu
							
440	FP	13.10.2015.	Nr.1.1-39/4640-L	Vispārīgi	Iesniedzu priekšlikumus grozījumiem, pielikumā.		Skatīt 445 iesniegumu.
441	FP	13.10.2015.	Nr.1.1-39/4641-Z	Dzintari 2103 13000082103 Dzintari 4020 13000084020	Pieprasām noteikt neapbūvējamas teritorijas statusu un noteikt zonējumu "Dabas pamatne" (D2).		Nav atbalstīts. Dzintari 2103 13000082103 – Nav atbalstīts. Iecerētais objekts ir ilgtermiņa projekts, kura pirmais procesa solis ir nosacījumi teritorijas plānojumā; kam seko tā detalizācija detālplānojumā un pēc tam - konkrētie projektēšanas darbi. Dzintari 4020 13000084020 – Nav atbalstīts. Teritorija zemesgabalā Dzintari 4020 plānota nepieciešamam satiksmes infrastruktūras objektam – DUS. Vieta izvēlēta atbilstoši, pie satiksmes pārvada, Tā, lai netraucētu satiksmes dalībniekiem un neradītu sadzīviskus traucējumus apkārtnē. Kopumā Jūrmalas pilsētas teritorijas plānojuma grozījumos ir pienācīgi sabalansēti visi plānošanas aspekti – vides, sociālie un ekonomiskie. , Paredzētā platība ir vien 0,7ha.
442	FP	13.10.2015.	Nr.1.1-39/4642-A	Lielupes iela 18 (Lielupes ielas	Iebilstam pret Dubultu tilta projektu un piedevceļu, ierosinām atteikties no tā		Pieņemts informācijai.

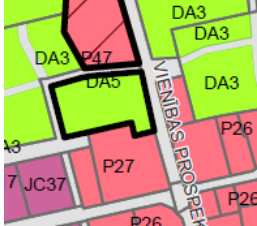
Nr. p.k.	Iesnie-dzēja statuss	Dokumenta iesniegšanas datums	Dokumenta numurs	Adrese un/vai kadastra numurs priekšlikumā norādītajai teritorijai	Priekšlikums	Priekšlikums uz kartes	Norāde par priekšlikuma vērā ņemšanu vai noraidīšanu
				dzelzceļa pāreja līdz Strēlnieku prospektam) 13000112812	izbūves. Ja tilts tiek būvēts, Lielupes ielu nedrīkst veidot kā galveno pievadceļu un ierīkot divlīmeņu pārbrauktuvi pāri dzelzceļam.		Jaundubultu tilta un saistīto transporta būvju Rezerves teritoriju grozīšana nav šo teritorijas plānojuma grozījumu objekts. Viedoklis kopš iepriekšējā plānošanas perioda attiecība uz tilta būves nozīmību pilsētas mērogā nav mainīts: "Jaundubultu tilta novietnes izpēte ir uzsākta jau iepriekšējos plānošanas periodos un veikta AS „Ceļuprojekts” izstrādātajā darbā „Jaundubultu tilta novietnes un satiksmes organizēšanas priekšizpēte”. Tilts ir būtiski nepieciešams pilsētai, tā izbūve garantēs drošību, samazinās satiksmes intensitāti, novirzīs transportu no pilsētas centra. Samazinās tranzītu cauri pilsētai. Tilts ir ilgtermiņa projekts, ka plānots jau esošajā teritorijas plānojumā. Tas bija zināms fakts jau projektējot tuvējās dzīvojamās ēkas. Jaunajā plānojumā trases platums iespēju robežās sašaurināts, noteikts minimālais platums. Atstātas divas pievadceļu alternatīvas. Tilta izmaksas tiks noteiktas, izstrādājot būvprojektu. Tilta būvei tiks veikta ietekmes uz vidi novērtējums”.
443	FP	13.10.2015.	Nr.1.1-39/4644-B	Lielupe 1005 13000041005	Atbalstām apbūves ieceri šajā teritorijā, izveidot medicīniska rakstura rehabilitācijas centru.		Pieņemts informācijai. Atbalstīta iedzīvotāju iniciatīva – noteikt Dabas un apstādījumu teritoriju.

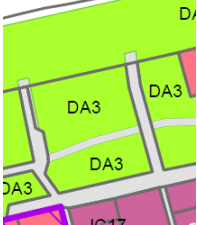
Nr. p.k.	Iesnie-dzēja statuss	Dokumenta iesniegšanas datums	Dokumenta numurs	Adrese un/vai kadastra numurs priekšlikumā norādītajai teritorijai	Priekšlikums	Priekšlikums uz kartes	Norāde par priekšlikuma vērā ņemšanu vai noraidīšanu
444	FP	13.10.2015.	Nr.1.1-39/4649-KOL	Lielupe 1005 13000041005	Atbalstām apbūves ieceri šajā teritorijā, izveidot medicīniska rakstura rehabilitācijas centru.		Pieņemts informācijai. Atbalstīta iedzīvotāju iniciatīva – noteikt Dabas un apstādījumu teritoriju.
445	FP	13.10.2015.	Nr.14-3/5212	Bražciems; Bulduri, starp 13. un 9 līniju; Viestura iela 6; Stirnurags; Dubulti, kvartāls starp Kļavu un Ogres ielām; Dzintari, Meža prospekta mala; Lielupe, P.Stradiņa ielu, Meža prospektu Kalpaka prospektu un Lielupes kapiem; Pils iela 1; Smiltenes ielā 1; 17.līnija 1a; Dzintari, Meža prospekta kreisajā pusē no Bērzaunes ielas gala Majoru virzienā; Buļļuciems, Vikingu ielas kreisā pusē; Dzintari, Meža prospekta labā pusē no Alojās līdz Ropažu ielai	Bražciemā - Iebilstu pret zonējuma maiņu, jāsaglabā Dabas teritorija. Bulduros starp 13. un 9 līniju - Iebilstu pret zonējuma maiņu, jāsaglabā Dabas teritorija. Bulduros, Viestura ielā 6 (pie Ganību ceļa) - Iebilstu pret zonējuma maiņu, jāsaglabā publiskās un mazstāvu dzīvojamās apbūves teritorija. Stirnurags - Iebilstu pret zonējuma maiņu, jāsaglabā mazstāvu dzīvojamās apbūves teritorija. Dubultos, kvartālā starp Kļavu un Ogres ielām - Iebilstu pret zonējuma maiņu, jābūt Dabas teritorijai. Dzintaros, Meža prospekta malā - Iebilstu pret zonējuma maiņu, jāsaglabā Dabas teritorija. Lielupē, kvartālā starp P.Stradiņa ielu, Meža prospektu Kalpaka prospektu un Lielupes kapiem - Iebilstu pret zonējuma maiņu, jābūt Dabas teritorijai. Dubultos, Pils ielā 1 - saglabāt esošo apbūves raksturs un blīvums, bet kāpu zonā ir jābūt Dabas teritorijai. Dzintaros, Smiltenes ielā 1 - saglabāt esošo apbūves raksturu un blīvumu. Lielupē 17.līnijā 1a - Iebilstu pret zonējumu. Dzintaros, Meža prospekta kreisajā pusē no Bērzaunes ielas gala Majoru virzienā - Iebilstu pret zonējuma maiņu, jāsaglabā		Pieņemts informācijai un daļēji atbalstīts. Atbalstīti vairāki priekšlikumi.


Nr. p.k.	Iesnie-dzēja statuss	Dokumenta iesniegšanas datums	Dokumenta numurs	Adrese un/vai kadastra numurs priekšlikumā norādītajai teritorijai	Priekšlikums	Priekšlikums uz kartes	Norāde par priekšlikuma vērtēšanu vai noraidīšanu
				Daļa Lielupe 6304 13000046304			
449	FP, JP	30.10.2015.	Nr.14-3/5534	Baznīcas ielā 2 13000101505, 13005101502; Liedaga ielā 11 13000101511	Esam uzsākuši starptautisku arhitektūras un pilsētplānošanas plenēra minētajiem īpašumiem. Lūdzam deleģēt Jūrmalas domes speciālistu darbam starptautiskā plenēra žūrijā un ievērtēt mūsu plānotās aktivitātes un pirms detālplānojuma gala versijas izstrādes ņemt vērā konkursa rezultātus un žūrijas komisijas ieteikumus.		Dalēji atbalstīts. Ņemot vērā aktivitātes (plenēra organizēšanu), situācijas izklāstu un pilsēt būvniecisko struktūru, iespējams atbalstīt apbūves blīvuma palielināšanu līdz 30%, bet mazstāvu daudzdzīvokļu ēkas nesader ar pieminētā raksturu.
450	JP	02.11.2015.	Nr.1.1-19/11133	Lielupe 1005 13000041005 (informatīvi)	Sniegta informācija par Lielupe 1005 nomas līgumu ar SIA "Nekustamo īpašumu vērtētāju alianse". Secināts, ka zemesgabals tiek apsaimniekots un uzturēts atbilstoši līguma nosacījumiem. Jebkādas darbības saistībā ar zemesgabalu tiks īstenotas ievērojot līgumā un normatīvajos aktos noteikto.		Pieņemts informācijai.
451	FP	05.11.2015.	Nr.14-3/5635	Piestātnes iela 7 13000081703	Palielināt maksimālo apbūves augstumu no 12 metriem (2,5 stāviem) līdz 15 metriem (3,5 stāviem).		Nav atbalstīts. Nesaskan ar apbūves raksturu ielas frontē.
452	JP	29.09.2015.	Nr.1.1.-36/9729	Lielupe 1005 13000041005	Nepiekrītu teritorijas plānojumā paredzētajiem grozījumiem attiecībā uz Lielupe 1005.		Atbalstīta iedzīvotāju iniciatīva – noteikt Dabas un apstādījumu teritoriju.
453	FP	12.10.2015.	Nr.1.1-39/4633-S	Dzintari 4020 13000084020	Saglabāt zonējumu "Dabas pamatne" (D2) un noteikt neapbūvējamu statusu.		Nav atbalstīts. Teritorija zemesgabalā Dzintari 4020 plānota nepieciešamam satiksmes infrastruktūras objektam – DUS. Vieta izvēlēta atbilstoši, pie satiksmes pārvada, Tā, lai netraucētu satiksmes dalībniekiem un neradītu sadzīviskus traucējumus apkārtnē.

Nr. p.k.	Iesniedzēja statuss	Dokumenta iesniegšanas datums	Dokumenta numurs	Adrese un/vai kadastra numurs priekšlikumā norādītajai teritorijai	Priekšlikums	Priekšlikums uz kartes	Norāde par priekšlikuma vērtēšanu vai noraidīšanu
							Kopumā Jūrmalas pilsētas teritorijas plānojuma grozījumos ir pienācīgi sabalansēti visi plānošanas aspekti – vides, sociālie un ekonomiskie. , Paredzētā platība ir vien 0,7ha.
454	FP	06.10.2015.	Nr.14-3/5076	Stabu iela 9 13000047518	Lūdzu zemes vienībai noteikt jaunizveidojamo zemes vienības minimālo platību 700 kv.m.		Nav atbalstīts. Ierosinātā platība ir mazāka par Jūrmalā noteikto minimālo platību dzīvojamai apbūvei – 800 m2 vienai ēkai.
455	FP		TAPIS identifikators publiskās apspriešanas ietvaros:1	Jēkabpils iela 20 13000217205	Vēlos atbalstīt Akciju sabiedrības "Saiva Textile" priekšlikumu manīt zonējumu Jēkabpils ielā 20 uz Tehnisko apbūves teritoriju, jo reāli tur notiek rūpnieciskā darbība un nodokļi tiek maksāti, kā par rūpniecisko objektu.		Nav atbalstīts respektējot apkārtējās teritorijas pilsēt būvniecisko struktūru, funkcijas un apbūves raksturu. Īpašnieks, atbilstoši teritorijas plānojuma nosacījumiem drīkst turpināt likumīgi uzsāktu izmantošanu, ja būves funkcija neatbilst jaunā teritorijas plānojuma prasībām īpašumam nosaka neatbilstošas izmantošanas statusu.
456	FP		TAPIS identifikators publiskās apspriešanas ietvaros:2	Mētru iela 23 13000148714	Atbalstu priekšlikumu par zonējuma maiņu Jūrmalā, Mētru ielā 23. SPORT FOR ALL.		Pieņemts informācijai. Publiskās diskusijas rezultātā atbalstīts viedoklis nenoteikt jaunas jauktas apbūves teritorijas monolītās savrupmāju teritorijās, jo komerciāla izmantošana šajās funkcionālajās zonās izteikto konfliktē ar apkārtnes raksturu un šo teritoriju veidošanas mērķiem – savrupa, klusa dzīves veida nodrošināšana.
457	FP		TAPIS identifikators publiskās	Kāpu iela, vispārīgi	Kāpu ielu Jūrmalā, veidot par aktīvās atpūtas cieniņtājiem draudzīgu vietu, ierobežojot braukšanas ātrumu visas Kāpu ielas garumā.		Pieņemts informācijai – šādi satiksmes organizācijas risinājumi nav teritorijas plānojuma kompetencē, attiecas uz citām pašvaldības institūcijām.

Nr. p.k.	Iesnie-dzēja statuss	Dokumenta iesniegšanas datums	Dokumenta numurs	Adrese un/vai kadastra numurs priekšlikumā norādītajai teritorijai	Priekšlikums	Priekšlikums uz kartes	Norāde par priekšlikuma vērā ņemšanu vai noraidīšanu
			apspriešanās ietvaros:3		Iesakū uzstādīt ceļa zīmi "Pagalms" (dzīvojamā zona).		
458	FP		TAPIS identifikators publiskās apspriešanās ietvaros:4	Dzintaru prospekts 19A 13000081112	Lūdzū izslēgt no TIAN sastāvā esošā detālpānojuma saraksta detālpānojumu Dzintaru prospektā 19A (312.numurs), jo tas nav stājies spēkā. Domes lēmums ar kuru detālpānojums ir apstiprināts, tika apstrīdēts tiesā un pirmā instance pieņēma spriedumu par detālpānojuma (domes lēmuma) atcelšanu.		Daļēji atbalstīts. Spēkā esošo detālpānojumu sarakstā veikt precizējums – atzīme par to, ka detālpānojums ir apstiprināts, bet vēl nav stājies spēkā.
459	FP		TAPIS identifikators publiskās apspriešanās ietvaros:5	JC47 zona	Neatbalstu esošās faktiskās izmantošanas - "Vieglās rūpniecības uzņēmumu apbūve" maiņu uz JC47. Šāda veida zonējumu/izmantojumu paredzēt revitalizējamajā pilsētas teritorijā Ķemeri un Sloka (degradētās vides revitalizācija, saskaņā ar jaunizstrādāto valsts darbības programmas (DP) Īzaugsmes un Nodarbinātība" specifiskā atbalsta mērķi 5.6.2.un DP 5.6.1.)		Pieņemts informācijai. Vieglā rūpniecība zonā JC47 ir atļauta.
460	FP		TAPIS identifikators publiskās apspriešanās ietvaros:6	Jaunķemeri 0114 13000250114	Ierosinū noteikt DA3 zonējumu, lai varētu teritorijā ierīkot/plānot pastaigu un atpūtas maršrutu, to loģiski integrējot kopējā Jaunķemeru rekreācijas rajona vidē.		Nav atbalstīts. Risks palielināt antropogēno slodzi Ķemeru nacionālajā parkā. Šādu atļauto izmantošanu Ķemeru nacionālajā parkā varētu noteikt vienīgi saskaņojot ar Dabas aizsardzības pārvaldi un izstrādājot detalizētus nosacījumus (līdzīgi teritorijai ar īpašām prasībām "Kūrorta parks".

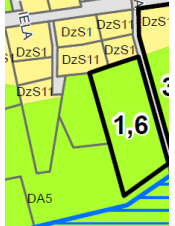

Nr. p.k.	Iesniedzēja statuss	Dokumenta iesniegšanas datums	Dokumenta numurs	Adrese un/vai kadastra numurs priekšlikumā norādītajai teritorijai	Priekšlikums	Priekšlikums uz kartes	Norāde par priekšlikuma vērtēšanu vai noraidīšanu
461	FP		TAPIS identifikators publiskās apspriešanas ietvaros:7	Bulduri 1607 13000071607	Noteikt zonējumu Dabas un apstādījumu teritorija (DA3), kas paredz šādus teritorijas izmantošanas veidus: 1) Labiekārtota publiskā ārtelpa (2.4.1) 2) Publiskā ārtelpa bez labiekārtojuma (2.4.2) saskaņā ar Grozījumu 1. redakcijas teritorijas izmantošanas un apbūves noteikumiem.		Pieņemts informācijai un daļēji atbalstīts . Zemes vienībā paredzētas papildizmantošanas saistībā ar kūrorta funkcijām un minerālūdens resursu izmantošanu.
462	FP		TAPIS identifikators publiskās apspriešanas ietvaros:8	Bulduri 1607 13000071607	Noteikt zonējumu Dabas un apstādījumu teritorija (DA3), kas paredz šādus teritorijas izmantošanas veidus, nepieļaujot nekādas jaunas apbūves veidošanu: 1) Labiekārtota publiskā ārtelpa (2.4.1) un 2) Publiskā ārtelpa bez labiekārtojuma (2.4.2) saskaņā ar Grozījumu 1. redakcijas teritorijas izmantošanas un apbūves noteikumiem		Pieņemts informācijai un daļēji atbalstīts . Zemes vienībā paredzētas papildizmantošanas saistībā ar kūrorta funkcijām un minerālūdens resursu izmantošanu.
463	FP		TAPIS identifikators publiskās apspriešanas ietvaros:9	Lielupe 1005 13000041005	Noteikt teritorijai Lielupe 1005 zonējumu Dabas un apstādījumu teritorija bez jaunas apbūves iespējām.		Atbalstīta iedzīvotāju iniciatīva – noteikt Dabas un apstādījumu teritoriju.
464	FP		TAPIS identifikators publiskās apspriešanas ietvaros:10	Bulduri 1607 13000071607	Noteikt zonējumu Dabas un apstādījumu teritorija (DA3), kas paredz šādus teritorijas izmantošanas veidus: 1) Labiekārtota publiskā ārtelpa (2.4.1) 2) Publiskā ārtelpa bez labiekārtojuma (2.4.2) saskaņā ar Grozījumu 1. redakcijas teritorijas izmantošanas un apbūves noteikumiem.		Pieņemts informācijai un daļēji atbalstīts . Zemes vienībā paredzētas papildizmantošanas saistībā ar kūrorta funkcijām un minerālūdens resursu izmantošanu.
465	FP		TAPIS identifikators publiskās	Lielupe 1005 13000041005	Noteikt teritorijai Lielupe 1005 zonējumu Dabas un apstādījumu teritorija bez jaunas apbūves iespējām.		Atbalstīta iedzīvotāju iniciatīva – noteikt Dabas un apstādījumu teritoriju.

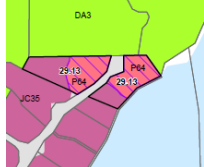
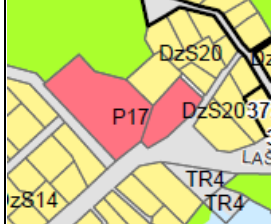
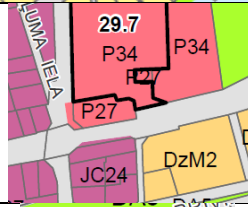
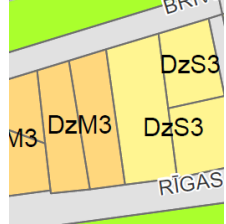
Nr. p.k.	Iesniedzēja statuss	Dokumenta iesniegšanas datums	Dokumenta numurs	Adrese un/vai kadastra numurs priekšlikumā norādītajai teritorijai	Priekšlikums	Priekšlikums uz kartes	Norāde par priekšlikuma vērtēšanu vai noraidīšanu
			apspriešanas ietvaros:11				
466	FP		TAPIS identifikators publiskās apspriešanas ietvaros:12	Bulduri 1607 13000071607; Lielupe 1005 13000041005	Noteikt zonējumu Dabas un apstādījumu teritorija (DA3), kas paredz šādus teritorijas izmantošanas veidus: 1) Labiekārtota publiskā ārtelpa (2.4.1) 2) Publiskā ārtelpa bez labiekārtojuma (2.4.2) saskaņā ar Grozījumu 1. redakcijas teritorijas izmantošanas un apbūves noteikumiem Lielupe 1005 - noteikt teritorijai zonējumu Dabas un apstādījumu teritorija bez jaunas apbūves iespējām.		Bulduri 1607 - Pieņemts informācijai un daļēji atbalstīts . Zemes vienībā paredzētas papildizmantošanas saistībā ar kūrorta funkcijām un minerālūdens resursu izmantošanu. Lielupe 1005 - atbalstīta iedzīvotāju iniciatīva – noteikt Dabas un apstādījumu teritoriju.
467	FP		TAPIS identifikators publiskās apspriešanas ietvaros:13	Bulduri 1607 13000071607 Lielupe 1005	Noteikt zonējumu Dabas un apstādījumu teritorija (DA3), kas paredz šādus teritorijas izmantošanas veidus: 1) Labiekārtota publiskā ārtelpa (2.4.1) 2) Publiskā ārtelpa bez labiekārtojuma (2.4.2) saskaņā ar Grozījumu 1. redakcijas teritorijas izmantošanas un apbūves noteikumiem Lielupe 1005 - noteikt teritorijai zonējumu Dabas un apstādījumu teritorija bez jaunas apbūves iespējām.		Bulduri 1607 - Pieņemts informācijai un daļēji atbalstīts . Zemes vienībā paredzētas papildizmantošanas saistībā ar kūrorta funkcijām un minerālūdens resursu izmantošanu. Lielupe 1005 - atbalstīta iedzīvotāju iniciatīva – noteikt Dabas un apstādījumu teritoriju.
468	FP		TAPIS identifikators publiskās apspriešanas ietvaros:14	Bulduri 1117 13000071117	Lūdzu grozīt Jūrmalas pilsētas Teritorijas plānojuma Saistošā grafiskā daļa „Jaunveidojamo zemes vienību minimālās platības” attiecībā uz zemes gabalu Bulduri 1117, paredzot, ka tas ir dalāms un ka ir atļauts izveidot jaunu zemes vienību platībā līdz 0,21 ha.		Nav atbalstīts. Nedalāms zemesgabals. Priekšlikums neatbilst Dabas un apstādījumu teritoriju nosacījumiem kopumā.

Nr. p.k.	Iesnie-dzēja statuss	Dokumenta iesniegšanas datums	Dokumenta numurs	Adrese un/vai kadastra numurs priekšlikumā norādītajai teritorijai	Priekšlikums	Priekšlikums uz kartes	Norāde par priekšlikuma vērē ņemšanu vai noraidīšanu
469	FP		TAPIS identifikat ors publiskās apspriešanas ietvaros:15	Bulduri 1117 13000071117	Noteikt zonējumu Dabas un apstādījumu teritorija (DA3), kas paredz šādus teritorijas izmantošanas veidus: 1) Labiekārtota publiskā ārtelpa (2.4.1) 2) Publiskā ārtelpa bez labiekārtojuma (2.4.2) saskaņā ar Grozījumu 1. redakcijas teritorijas izmantošanas un apbūves noteikumiem.		Pieņemts informācijai. 1.redakcijā noteikta funkcionālā zona DA3.
470	FP		TAPIS identifikat ors publiskās apspriešanas ietvaros:16	Lielupes iela	Piedāvājam atteikties no Dubultu tilta izbūves. Gadījumā, ja atteikšanās no Lielupes ielas izmantošanas kā viena no Jaundubultu tilta pievadceļiem nav pieļaujama, tad ierosinām šādu grozījumu veikšanu: 1) Atteikties no Jūrmalas domes grozījumiem attiecībā uz lietošanas mērķa maiņu teritorijai gar Lielupes ielu, kuru paredzēts noteikts kā „satiksmes infrastruktūras objektiem rezervēto teritoriju” un sarkano līniju palielināšanu vispār vai vismaz uz zemesgabala ar kadastra Nr.13000112812 rēķina. 2) Lielupes ielas posmā no krustojuma ar dzelzceļu līdz Strēlnieku prospektam ierobežot maksimālo braukšanas ātrumu līdz 30 km/stundā. Šāds ierobežojums ietekmēs autovadītāju velēšanos prioritāri izmantot šo ielu kā braukšanas ceļu. 3) Samazināt Lielupes ielas platumu, nepalielinot pašreizējo Lielupes ielas sarkano līniju izvietojumu.		Pieņemts informācijai. Jaundubultu tilta un saistīto transporta būvju Rezerves teritoriju grozīšana nav šo teritorijas plānojuma grozījumu objekts. Viedoklis kopš iepriekšējā plānošanas perioda attiecība uz tilta būves nozīmību pilsētas mērogā nav mainīts: “Jaundubultu tilta novietnes izpēte ir uzsākta jau iepriekšējos plānošanas periodos un veikta AS „Ceļuprojekts” izstrādātajā darbā „Jaundubultu tilta novietnes un satiksmes organizēšanas priekšizpēte”. Tilts ir būtiski nepieciešams pilsētai, tā izbūve garantēs drošību, samazinās satiksmes intensitāti, novirzīs transportu no pilsētas centra. Samazinās tranzītu cauri pilsētai. Tilts ir ilgtermiņa projekts, ka plānots jau esošajā teritorijas plānojumā. Tas bija zināms fakts jau projektējot tuvējās dzīvojamās ēkas. Jaunajā plānojumā trases platums iespēju robežās sašaurināts, noteikts minimālais


Nr. p.k.	Iesnie-dzēja statuss	Dokumenta iesniegšanas datums	Dokumenta numurs	Adrese un/vai kadastra numurs priekšlikumā norādītajai teritorijai	Priekšlikums	Priekšlikums uz kartes	Norāde par priekšlikuma vērā ņemšanu vai noraidīšanu
							<p>platums. Atstātas divas pievadceļu alternatīvas. Tilta izmaksas tiks noteiktas, izstrādājot būvprojektu. Tilta būvei tiks veikta ietekmes uz vidi novērtējums”.</p>
471	FP		TAPIS identifikators publiskās apspriešanas ietvaros:17	Lielupes iela	<p>Piedāvājam atteikties no Dubultu tilta izbūves. Gadījumā, ja atteikšanās no Lielupes ielas izmantošanas kā viena no Jaundubultu tilta pievadceļiem nav pieļaujama, tad ierosinām šādu grozījumu veikšanu:</p> <p>1) Atteikties no Jūrmalas domes grozījumiem attiecībā uz lietošanas mērķa maiņu teritorijai gar Lielupes ielu, kuru paredzēts noteikts kā „satiksmes infrastruktūras objektiem rezervēto teritoriju” un sarkano līniju palielināšanu vispār vai vismaz uz zemesgabala ar kadastra Nr.13000112812 rēķina.</p> <p>2) Lielupes ielas posmā no krustojuma ar dzelzceļu līdz Strēlnieku prospektam ierobežot maksimālo braukšanas ātrumu līdz 30 km/stundā. Šāds ierobežojums ietekmēs autovadītāju velēšanos prioritāri izmantot šo ielu kā braukšanas ceļu.</p> <p>3) Samazināt Lielupes ielas platumu, nepalielinot pašreizējo Lielupes ielas sarkano līniju izvietojumu.</p>		<p>Pieņemts informācijai. Jaundubultu tilta un saistīto transporta būvju Rezerves teritoriju grozīšana nav šo teritorijas plānojuma grozījumu objekts. Viedoklis kopš iepriekšējā plānošanas perioda attiecībā uz tilta būves nozīmību pilsētas mērogā nav mainīts: “Jaundubultu tilta novietnes izpēte ir uzsākta jau iepriekšējos plānošanas periodos un veikta AS „Ceļuprojekts” izstrādātajā darbā „Jaundubultu tilta novietnes un satiksmes organizēšanas priekšizpēte”. Tilts ir būtiski nepieciešams pilsētai, tā izbūve garantēs drošību, samazinās satiksmes intensitāti, novirzīs transportu no pilsētas centra. Samazinās tranzītu cauri pilsētai. Tilts ir ilgtermiņa projekts, ka plānots jau esošajā teritorijas plānojumā. Tas bija zināms fakts jau projektējot tuvējās dzīvojamās ēkas. Jaunajā plānojumā trases platums iespēju robežās sašaurināts, noteikts minimālais platums. Atstātas divas pievadceļu alternatīvas. Tilta izmaksas tiks</p>

Nr. p.k.	Iesnie-dzēja statuss	Dokumenta iesniegšanas datums	Dokumenta numurs	Adrese un/vai kadastra numurs priekšlikumā norādītajai teritorijai	Priekšlikums	Priekšlikums uz kartes	Norāde par priekšlikuma vērtēšanu vai noraidīšanu
							noteiktas, izstrādājot būvprojektu. Tiltā būvei tiks veikta ietekmes uz vidi novērtējums".
472	FP		TAPIS identifikators publiskās apspriešanas ietvaros:18	Vispārīgi; Jaundubulti	Nepieļaut apbūvi pilsētas mežu teritorijās un gar Lielupes krastu. 300 metru aizsargjoslā gar Baltijas jūras krastu nav pieļaujama Savrupmāju apbūves teritorija krasta kāpu aizsargjoslā, jaunu objektu būvniecība. Iebilstu pret iecerēto daudzstāvu apbūvi Lielupes krastā Jaundubultu rajonā.		Pieņemts informācijai. Virkne priekšlikumu ir atbalstīti.
473	FP		TAPIS VP identifikators publiskās apspriešanas ietvaros:1	Mētru iela 23 13000148714	Atbalstu JC16 zonējuma noteikšanu.		Pieņemts informācijai. Publiskās diskusijas rezultātā atbalstīts viedoklis nenoteikt jaunas jauktas apbūves teritorijas monolītās savrupmāju teritorijās, jo komerciāla izmantošana šajās funkcionālajās zonās izteikto konfliktē ar apkārtnes raksturu un šo teritoriju veidošanas mērķiem – savrupa, klusa dzīves veida nodrošināšana.
474	FP		TAPIS VP identifikators publiskās apspriešanas ietvaros:2	Bulduri 1607 13000071607; Lielupe 1005 13000041005	Bulduri 1607 - Noteikt zonējumu Dabas un apstādījumu teritorija (DA3), bez jaunām apbūves iespējām, kas paredz šādas teritorijas izmantošanas veidus: 1) Labiekārtota publiskā ārtelpa (2.4.1) 2) Publiskā ārtelpa bez labiekārtojuma (2.4.2) saskaņā ar Grozījumu 1. redakcijas teritorijas izmantošanas un apbūves noteikumiem Lielupe 1005 - noteikt teritorijai zonējumu Dabas un apstādījumu teritorija bez jaunas apbūves tiesībām.		Pieņemts informācijai un daļēji atbalstīts . Zemes vienībā paredzētas papildizmantošanas saistībā ar kūrorta funkcijām un minerālūdens resursu izmantošanu . Lielupe 1005 - atbalstīta iedzīvotāju iniciatīva – noteikt Dabas un apstādījumu teritoriju.
475	FP		TAPIS VP identifikators	Bulduri 1607 13000071607;	Bulduri 1607 - Noteikt zonējumu Dabas un apstādījumu teritorija (DA3), bez jaunām		Pieņemts informācijai un daļēji atbalstīts . Zemes vienībā paredzētas

Nr. p.k.	Iesniedzēja statuss	Dokumenta iesniegšanas datums	Dokumenta numurs	Adrese un/vai kadastra numurs priekšlikumā norādītajai teritorijai	Priekšlikums	Priekšlikums uz kartes	Norāde par priekšlikuma vērtēšanu vai noraidīšanu
			ors publiskās apspriešanas ietvaros:3	Lielupe 1005 13000041005	apbūves iespējām, kas paredz šādu teritorijas izmantošanas veidus: 1) Labiekārtota publiskā ārtelpa (2.4.1) 2) Publiskā ārtelpa bez labiekārtojuma (2.4.2) saskaņā ar Grozījumu 1. redakcijas teritorijas izmantošanas un apbūves noteikumiem Lielupe 1005 - noteikt teritorijai zonējumu Dabas un apstādījumu teritorija bez jaunas apbūves tiesībām.		papildizmantošanas saistībā ar kūrorta funkcijām un minerālūdens resursu izmantošanu. Lielupe 1005 - atbalstīta iedzīvotāju iniciatīva – noteikt Dabas un apstādījumu teritoriju.
476	JP	22.07.2015.	Nr.1.1-28/7630	Ķemeri 6104 13000266104	Nepieciešams veikt izpēti dziedniecības dūņu resursu un papildus ieguves vietas noteikšanai, saskaņā ar MK un citiem normatīvajiem aktiem. Pašreiz dziedniecisko dūņu ieguve teritorijā notiek saskaņā ar spēkā esošajiem līgumiem.		Pieņemts informācijai.
477	FP	23.10.2015.	Nr.1.1-39/4812-U	Druvciems 1201 13000131201; Druvciems 1203 13000131201	Lūdzu izskatīt ierosinājumu par attīstību šajos zemesgabalos. Plānots izvietot 40 nelielas modultipa mājas vasaras un ziemas atpūtai, ierīkojot arī bērnu un sporta laukumus.		Atbalstīts , iespējams noteikt kā teritoriju ar īpašiem noteikumiem – "Ūdensmalas teritorija".
478	FP	12.11.2015.	Nr.14-3/5776	Kalēju iela 65 13000149303	Lūdzu noteikt minimālo jaunveidojamo zemes vienības platību 999 m2.		Atbalstīts . Priekšlikuma īstenošana neradīs negatīvu ietekmi apkārtējā pilsētvidē.

Nr. p.k.	Iesnie-dzēja statuss	Dokumenta iesniegšanas datums	Dokumenta numurs	Adrese un/vai kadastra numurs priekšlikumā norādītajai teritorijai	Priekšlikums	Priekšlikums uz kartes	Norāde par priekšlikuma vērā ņemšanu vai noraidīšanu
479	JP	12.11.2015.	Nr.14-3/5792	Lašu iela 31 13000020114; Lašu iela 34 13000020115	Lūdzam noteikt zemesgabalu robežu korekciju atbilstoši zemes gabalu robežu plāniem.		Atbalstīts.
480	JP	16.11.2015.	Nr.14-3/5822	Vikingu iela 35 13000021517	Iebilstam pret grozījumos noteikto zonējumu "Publiskās apbūves teritorija (P17)". Lūdzam noteikt tādu atļauto izmantošanu, kas paredz mazstāvu daudzdzīvokļu mājas apbūves funkciju.		Atbalstīts. Priekšlikuma īstenošana neradīs negatīvu ietekmi apkārtējā pilsētvidē.
481	JP	13.11.2015.	Nr.14-3/5807	Turaidas iela 19 13000095105	Noteikt maksimālo apbūves augstumu 20m, vienlaikus nemainot pārējos apbūves rādītājus.		Daļēji atbalstīts , ar papildus nosacījumu - šādu apbūves augstumu var realizēt, apvienojot zemesgabalus (palielinot platību).
482	JP	17.11.2015.	Nr.15-3/5844	Rīgas iela 53 13000083704	Mainīt zonējumu no Priežu parka apbūves teritorijas (5DzP) uz Daudzstāvu dzīvojamās apbūves teritorijas (DzD). Lūdzam noteikt arī nekustamajam īpašumam pieļaujamo stāvu skaitu - 3,5 stāvi, maksimālo apbūves blīvumu - 30% un maksimālo apbūves intensitāti - 105%.		Daļēji atbalstīts. Zemesgabals robežojas ar Mazstāvu apbūves teritoriju DzM, iespējams noteikt šādu funkcionālo zonu.
483	FP	12.11.2015.	Nr.1.1-39/5013-L	Kalēju iela 65 13000149303	Lūdzam noteikt minimālo jaunveidojamo zemes vienības platību 999 m2. Pievienots arī zemes izmantošanas plāns.		Atbalstīts. Minimālā zemes vienības platība - 1000m2.
484	JP	29.10.2015.	Nr.1.1-19/11069	Bulduri 1607 13000071607; Vispārīgi	Pavadvēstule, pielikumā parakstīts dokuments Nr.236-7-8576 (skat. 438. iesniegumu)		Pieņemts informācijai.

Nr. p.k.	Iesnie-dzēja statuss	Dokumenta iesniegšanas datums	Dokumenta numurs	Adrese un/vai kadastra numurs priekšlikumā norādītajai teritorijai	Priekšlikums	Priekšlikums uz kartes	Norāde par priekšlikuma vērtēšanu vai noraidīšanu
485	FP	12.11.2015.	Nr.1.1-39/5024-P	Bulduri 1607 13000071607	Atcelt grozījumos noteikto zonējumu "Kūrorta teritorijas (6K1) uz Dabas un apstādījumu teritoriju (DA5) un noteikt zonējumu "Publiskās apbūves teritorija" (P27) vai (P47), līdzīgi kā blakus esošajiem zemesgabaliem.		Pieņemts informācijai un daļēji atbalstīts . Zemes vienībā paredzētas papildizmantošanas saistībā ar kūrorta funkcijām un minerālūdens resursu izmantošanu.
486	JP	12.11.2015.	Nr.1.1-25/11566	Bulduri 1607 13000071607	Sniegta informācija par zemesgabala privatizācijas procesu. Aģentūra atbilstoši likumā noteiktajai kompetencei var lemt par turpmākajām zemesgabala privatizācijas iespējām, bet izmantošanas veidu noteikšana ir pašvaldības autonomā funkcija.		Pieņemts informācijai.
487	JP	19.11.2015.	Nr.1.1-37/11799	Baznīcas ielā 2 13000101505, 13005101502; Baznīcas iela 2a 13000101507 Liedaga ielā 11 13000101511	Lai pilnvērtīgi pamatotu mūsu uzskatu par nepieciešamību nomainīt teritorijas izmantošanu ar dzīvojamo mazstāvu apbūvi, laikā no 2015.gada 3. līdz 5. decembrim organizēsim starptautisku plenēru par minēto zemesgabalu apbūves attīstību. Lūdzam pirms teritorijas plānojuma gala versijas izstādes ņemt vērā šī plenēra rezultātus un ieteikumus. Lūdzam arī Jūrmalas domi izteikt viedokli, ieteikumus teritorijas un ēku revitalizācijai.		Pieņemts informācijai
488	JP	17.11.2015.	Nr.14-3/5807	Turaidas iela 19 13000095105	Noteikt maksimālo apbūves augstumu 20m, vienlaikus nemainot pārējos apbūves rādītājus.		Daļēji atbalstīts , ar papildus nosacījumu - . šādu apbūves augstumu var realizēt, apvienojot zemesgabalus (palielinot platību).
489	FP	16.11.2015.	Nr.14-3/5833	Mežsargu iela 4/6 13000141509	Lūdzam atļaut zemes vienības sadalīšanu ar zemes ierīcības projektu.		Nav atbalstīts . Zemesgabala dalījumam nepieciešams detālpilānojums, jo zemesgabalam ir izteikti netipiska platība, konfigurācija un apbūves raksturs apkārtnes kontekstā.

Nr. p.k.	Iesnie-dzēja statuss	Dokumenta iesniegšanas datums	Dokumenta numurs	Adrese un/vai kadastra numurs priekšlikumā norādītajai teritorijai	Priekšlikums	Priekšlikums uz kartes	Norāde par priekšlikuma vērtēšanu vai noraidīšanu
490	FP	20.11.2015.	Nr.14-3/5883	Ģertrūdes prospekts 1 13000145427	Lūdzu palielināt apbūves blīvumu līdz 25% un minimālo jaunveidojamo zemesgabala platību uz 1000 m ² .		Atbalstīts. Priekšlikumā minētie parametri ir saskanīgi ar apkārtējā kvartāla raksturu.
491	FP	28.09.2015.	Nr.1.1-39/4063-4	Bulduru prospekts 107 13000043502	Mainīt apbūves blīvumu no 15% uz 20%, noteikt zonējumu "Savrupmāju apbūves teritorija (DzS13)" vai uz citu, kas nosaka apbūves blīvumu lielāku par 15,2%.		Atbalstīts. Nerada negatīvu ietekmi uz apkārtējās apbūves raksturu.
492	FP	23.10.2015.	Nr.14-3/5407	Tiltu iela 29 13000048008	Lūdzu papildināt šī zemes gabala atļautos izmantošanas veidus, vai mainīt zonējumu uz tādu, kas atļautu nelielas, privātas pirmskolas izglītības iestādes būvniecību.		Nav atbalstīts. Piedāvātā izmantošana neatbilst savrupmāju teritoriju veidošanas principiem - savrupa, klusa dzīves veida nodrošināšana.
493	FP	06.10.2015.	Nr.14-3/5073	Upes iela 1 13000121003	Lūdzu mainīt apbūves blīvumu tā, lai būtu iespējams piebūvēt pie mājas k-3 garāžu divām automašīnām. Ir arī nodoms veikt rekonstrukciju dzīvojamajai mājai.		Atbalstīts. Iespējams divus zemesgabalus pievienot blakusesošajam kvartālu blokam, paplašināt to līdz Upes ielai un nosakot līdzīgus apbūves parametrus.
494.	JP	02.12.2015.	Nr.VES-SP/2015-11	Pludmale starp Ceturto un Piekto līniju	Lūdzam iekļaut Pludmales nogabalu Bulduros, starp 4. un 5. līniju Jūrmalas pilsētas teritorijas plānojuma pirmās redakcijas pilnveidošanas projektā, lai dotu iespēju arī turpmāk izvietot pludmales nogabalā sezonas konstrukcijas sabiedrisko pakalpojumu sniegšanai.		Atbalstīts. Izstrādājams TIAN papildinājums ar nosacījumiem pludmales infrastruktūrai pie konkrētiem funkcionējošiem objektiem.

2. Ziņojums par institūciju atzinumiem

Ziņojuma ietvaros apkopoti institūciju atzinumi par izstrādāto Jūrmalas pilsētas Teritorijas plānojuma grozījumu pirmo redakciju. Institūciju atzinumu kopijas pievienotas [1. Pielikumā](#).

2.tabula

Nr. p.k.	Institūcija, atzinums par lokālpilnojumā 1.redakciju	Izstrādātāja komentāri
1.	Valsts vides dienesta Lielrīgas reģionālā vides pārvalde	
	<p>Jūrmalas pilsētas teritorijas plānojuma grozījumi tika izstrādāti pamatojoties uz Jūrmalas pilsētas domes 15.05.2014. lēmumam Nr.236 „Par Jūrmalas pilsētas Teritorijas plānojuma grozījumu izstrādes uzsākšanu” un Darba uzdevumam, kurā noteikts, ka teritorijas plānojumā veicami grozījumi, saskaņojot tos ar jauno normatīvo aktu prasībām (MK 30.04.2013. noteikumi Nr.240 „Vispārīgie teritorijas plānošanas, izmantošanas un apbūves noteikumi”, u.c.) un izvērtējot atbilstību Jūrmalas pilsētas attīstības programmas 2014 – 2020. gadam mērķiem, tai skaitā veicot arī apstiprināto detālpilnojumā inventarizāciju.</p> <p>Jūrmalas pilsētas teritorijas plānojuma grozījumu 1.redakcija nav pretrunā ar Pārvaldes 26.06.2014. izdotajiem nosacījumiem Nr.4.5-07/4115.</p> <p>Teritorijas plānojuma grozījumu projekta 1.redakcijā norādītā teritorijas perspektīvā attīstība, kā arī teritorijas plānojumā un apbūves noteikumos izvirzītās prasības ir pašvaldības kompetencē.</p>	<p>Jūrmalas pilsētas Teritorijas plānojuma grozījumu pirmā redakcija kopumā atbalstīta.</p> <p>Izstrādātie risinājumi atbilst attiecīgo nozari reglamentējošiem normatīvajiem aktiem un politikas plānošanas dokumentiem un institūcijas sniegtajiem nosacījumiem.</p>
2.	Dabas aizsardzības pārvalde	
	Administrācija, izvērtējot pieejamos dokumentus, konstatēja sekojošas nepilnības:	
	<p>1. Teritorijas izmantošanas un apbūves noteikumos (turpmāk TIAN) 3183.punktā ir paredzēta jaunas ielas būvniecība dabas parka “Ragakāpa” dabas lieguma zonā (D1), lai gan tas ir pretrunā Ministru kabineta 2004. gada 10. augusta noteikumu Nr. 702 “Dabas parka “Ragakāpa” individuālie aizsardzības un izmantošanas noteikumi” 5.1.apakšpunktam (“<i>Visā dabas parka teritorijā, izņemot neitrālo zonu, aizliegts veikt darbības, kuru rezultātā tiek mainīta zemes lietošanas kategorija, izņemot skatu torņa būvniecību (atbilstoši šo noteikumu 1.pielikumā norādītajam izvietojumam) pēc Dabas aizsardzības pārvaldes rakstiskas atļaujas saņemšanas</i>”), jo paredzētas ir jaunas ielas meža teritorijā. Atbilstoši Dabas datu pārvaldības sistēmā “Ozols” http://ozols.daba.gov.lv/pub/Life/ datiem, teritorijā, kur plānotas ielas, ir konstatēti ES aizsargājami biotopi: 2180 – mežainas piejūras kāpas un 9010* - veci vai dabiski boreālie meži. Tāpat tur ir sastopamas daudzas īpaši aizsargājamo sugu atradnes.</p>	<p>Nav teritorijas plānojuma grozījumu objekts. Esošais risinājums un nosacījumi nav mainīti.</p> <p>Atbilstoši TIAN 273.5.p., ielu var izbūvēt vienīgi saskaņojot risinājumu d=ar dabas aizsardzības institūcijām:</p> <p><i>“dabas parkā „Ragakāpa”, izbūvē jaunu ielu piekļūšanai pie Buļļuciema ziemeļu daļas. Ielas trasi nosaka izstrādājot dabas aizsardzības plānu un precizējot detālpilnojumā”.</i></p>
	<p>2. Bažciemā izveidotā mikrolieguma teritorijā esošā „satiksmes infrastruktūras teritorija” un sarkanās līnijas mikroliegumā ir pretrunā Ministru kabineta 2012. gada 18. decembra noteikumiem Nr.940 „Noteikumi par mikroliegumu izveidošanas un apsaimniekošanas kārtību, to aizsardzību, kā arī mikroliegumu un to buferzonu noteikšanu”. Šajā teritorijas daļā ir</p>	<p>Nav teritorijas plānojuma grozījumu objekts. Esošais risinājums un nosacījumi nav mainīti salīdzinājumā ar spēkā esošo Jūrmalas pilsētas teritorijas plānojumu. Izstrādājot ielas / ceļa projektu, tā trase tiks precizēta un paredzams, ka aizņems mazāku teritoriju.</p>

Nr. p.k.	Institūcija, atzinums par lokālpilnojumā 1.redakciju	Izstrādātāja komentāri
	<p>nepieciešams saglabāt dabisko veģetāciju atbilstoši mikrolieguma izveides mērķim. Atgādinām, ka 31.01.2013. Vides aizsardzības un reģionālās attīstības ministrijas vēstulē Nr. 3.18-1e/1103 pašvaldībai tika pausts viedoklis par mikrolieguma statusa atcelšanas izvērtēšanu, kurā tika norādīts, ka nav objektīvu iemeslu mikrolieguma statusa atcelšanai, jo mikroliegums liecina par unikālu vides apstākļu izveidošanos un saglabāšanos antropogēni ietekmētā vidē. Lūdzam mikroliegumu visā platībā noteikt par mikrolieguma vai dabas pamatnes, dabas aizsardzības teritoriju. Tāpat tas ir pretrunā ar TIAN 3268.punktu, kurā ir noteikts, ka mikroliegumā var veikt dabas aizsardzības pasākumus.</p>	
	<p>3. Pēc dabas datu pārvaldības sistēmas "Ozols" datiem, Ķemeru nacionālā parka (turpmāk ĶNP) teritorijā dabas lieguma un ainavu aizsardzības zonā ir iekļauta transporta infrastruktūras teritorija (TR1). Skatoties pēc apgrūtinājumu kartes, šī teritorija ir ārpus ĶNP (zemes kadastra Nr. 1300 025 0004). Ņemot vērā, ka Dabas datu pārvaldības sistēmā "Ozols" ĶNP robežas ir uzliktas atbilstoši ĶNP likuma 2. pielikumā esošajām koordinātām, lūdzam veikt precizējumu teritorijas plānojumā esošajā apgrūtinājumu kartē atbilstoši ĶNP likuma 2.pielikumam.</p>	<p>Nav teritorijas plānojuma grozījumu objekts. Risinājums tiks precizēts būvprojekta stadijā. Paredzams, ka ceļa trase aizņems mazāku teritoriju; risinājums tiks saskaņots dabas un vides aizsardzības institūcijās.</p>
	<p>Teritorijas plānojumā, nav attēlotas ar Sosnovska latvāņiem invadētās platības.</p>	<p>Šādu platību Jūrmalā nav.</p>
	<p>5. Teritorijas plānojumā būtu vēlams norādīt (iezīmēt) arī Ķemeru vēsturiskā centra teritoriju, kas noteikta ĶNP likuma 10. panta (3) daļā.</p>	<p>Spēkā esošā Jūrmalas pilsētas teritorijas plānojuma risinājums nav mainīts. Kultūras vērtības un Ķemeru vēsturiskā centra teritorija atzīmētas atsevišķā kartē "Kultūras pieminekļi un to aizsargjoslas".</p>
	<p>Saskaņā ar Ministru kabineta 2012. gada 16. oktobra noteikumu Nr.711 „Noteikumi par pašvaldību teritorijas attīstības plānošanas dokumentiem” 51. un 57.punktu un Ministru kabineta 2009. gada 2. jūnija noteikumu Nr. 507 „Dabas aizsardzības pārvaldes nolikums” 3.15.apakšpunktu Administrācija sniedz negatīvu atzinumu par Jūrmalas pilsētas teritorijas plānojuma 1. redakciju un lūdz ņemt vērā un labot minētās nepilnības turpmākajā teritorijas plānojuma grozījumu izstrādes procesā.</p>	
<p>3.</p>	<p>Valsts meža dienests</p>	
	<p>Atbildot uz jūsu prasību, sniedzam virsmežniecības viedokli: <u>Apbūves noteikumos</u></p> <p>1. apgrūtinājumu plānā nav iekļauta visa informācija par īpaši aizsargājamo biotopu teritorijām, tai skaitā par zemes vienību Nr.13000046304;</p>	<p>Teritorijas plānojuma risinājums nav mainīts. Dabas vērtības atzīmētas atsevišķā shēmā "Bioloģiskajai daudzveidībai nozīmīgas teritorijas un objekti" spēkā esošajā teritorijas plānojumā. Detalizētā biotopu izpēte ir veicama detālplānojuma sastāvā, kas ir obligātā turpmākā plānošanas procesa sastāvdaļa minētajā zemes vienībā 13000046304.</p>
	<p>2. apbūves noteikumos noteikta prasība – izstrādāt detālplānojumu teritorijās, kur saskaņā ar vides eksperta atzinumu ir īpaši aizsargājams biotops, kā arī gadījumos, ja zemes vienība tiek sadalīta. Teritorijas plānojuma grozījumu redakcijā zemes vienību Nr.13000046304 paredzēts sadalīt, lai tās daļā attīstītu publiskās apbūves teritoriju (P8). Saistošo noteikumu</p>	<p>Risinājums ir precizēts. TIAN noteikts, ka sadalot zemesgabalu atbilstoši dažādu funkcionālo zonu robežām, detālplānojumu nav nepieciešams izstrādāt.</p>

Nr. p.k.	Institūcija, atzinums par lokālpilnojumā 1.redakciju	Izstrādātāja komentāri
	8. pielikuma shēmā zemes vienība Nr.13000046304 ir iezīmēta kā nedalāma zemes vienība, kam detālpilnojumā nav izstrādājams, kas ir pretrunā ar iepriekš minēto;	
	3. savrupmāju apbūves teritorijās pilnojumā dokumentos noteikts pāļignosacījums – apbūvējot teritoriju saglabāt meža biotopu, savukārt pārējās funkcionālās zonās (DzM, DzD, P, JC, (R)) šī prasība nav izvirzīta. Līdz ar to nav ievērots vienlīdzības princips Jūrmalai raksturīgās ainavas saglabāšanā;	Prasība nav mainīta, tā attiecas uz bijušajām “Priežu parka” apbūves teritorijām. Citviet ir spēkā vispārīgie TIAN nosacījumi, tostarp par situācijām, kad nepieciešams izstrādāt detālpilnojumā un prasībām biotopu izpētes saturam.
	4. ģipšumā Lielupe 1005, zemes vienībā ar kadastra Nr.13000041005 plānota jaukta centra apbūve (JC) ģipšā aizsargājama biotopā, veidojot zemes gabalus ne mazākus kā 3000 ² m platībā. Vēršam uzmanību, ka jebkuri būvniecības darbi izmainīs biotopa reljefu, izmainīs kokaudzes struktūru, līdz ar to arī paredzama biotopa pilnīga iznīcināšana. Kāpas ir sava veida drošības josla, kas mazina ūdens erozijas procesus, līdz ar to nodrošina esošās apbūves teritorijas no iespējamās negatīvās ietekmes.	Atbalstīts publiskajā apspriešanās paustais viedoklis, ka tiek saglabāta dabas teritorija.
4.	Latvijas Ģeotelpiskās informācijas aģentūra	
	Izvērtējot Jūrmalas pilsētas teritorijas pilnojumā grozījumu pilnveidotās redakcijas materiālus lūdzam, sagatavojot pilnojumā gala redakciju, novērst šādas konstatētās nepilnības: 1. Precizēt LĢIA topogrāfiskās kartes mērogā 1:10 000 sagatavošanas laiku - 2009.gads. Saskaņā ar 2015.gada 29.janvārī noslēgto līgumu LĢIA Nr.I3/p-2015 Jūrmalas pilsētas domes rīcībā ir nodoti 2009.gadā sagatavoti topogrāfiskās kartes mērogā 1:10 000 dati.	Risinājums ir precizēts.
	2. Teritorijas pilnojumā grozījumu pirmajā redakcijā nav ievēroti Nosacījumu 4.-7.punktu prasības par ģeodēziskajiem punktiem: 2.1. 4.punkta prasība teritorijas pilnojumā kartēs parādīt un teksta daļā uzskaitīt visus pašvaldības teritorijā esošos valsts ģeodēziskā tīkla un vietējā ģeodēziskā tīkla ģeodēziskos punktus un, atbilstoši Aizsargjoslu likuma 20.pantam, noteikt aizsargjoslas ap tiem. Ja aizsargjoslas nevar attēlot teritorijas pilnojumā grafiskajā daļā (aizsargjosla 5 m), tad teksta daļā jāpievieno ģeodēzisko punktu saraksti. Vēlams pievienot arī ģeodēzisko punktu izvietojumu shēmas. Valsts ģeodēzisko punktu sarakstu var iegūt Valsts ģeodēziskā tīkla datubāzē, kur pieejama aktuālākā informācija par valsts ģeodēziskā tīkla punktiem. Tā kā informācija datubāzē regulāri tiek papildināta, lūdzam sekot līdz izmaiņām datubāzē. Valsts ģeodēziskā tīkla datubāzes adrese: www.geodeziia.lgia.gov.lv vai LĢIA pakalpojumu lapas http://map.lgia.gov.lv sadaļā Ģeodēzija/Valsts ģeodēziskā tīklā datubāze. Jūrmalas pilsētā ir 43 valsts ģeodēziskā tīkla punkti: 1 G1; 3 G2; 1 Gr2 un 38 N1 klases punkti. Informāciju par vietējā ģeodēziskā tīkla punktiem ir jāsaņem pašvaldībā pie atbildīgā darbinieka par vietējo ģeodēzisko tīklu. Par vietējo ģeodēzisko tīklu atbildīgo personu saraksts ir publicēts LĢIA pakalpojumu lapā sadaļā Ģeodēzija/Informācija par vietējo tīklu.	Nav teritorijas pilnojumā grozījumu objekts. Vietējā ģeodēziskā tīkla punkti ir ietverti spēkā esošā teritorijas pilnojumā paskaidrojuma rakstā. Veicot projektēšanu un būvdarbus, ievēro normatīvo aktu prasības attiecībā uz aizsargjoslām. Šādas prasības ietver arī projektēšanas nosacījumos, izsniedzot būvatļauju un nosacījumos detālpilnojumā izstrādei.

Nr. p.k.	Institūcija, atzinums par lokālpilnojumā 1.redakciju	Izstrādātāja komentāri
	<p>2.2. 5.punkta prasība plānojuma nodaļā par aizsargjoslām (Ekspluatācijas aizsargjoslas), to uzskaitījumā pieminēt ģeodēziskos punktus. Tas nepieciešams, lai pievērstu uzmanību tam, ka arī ģeodēziskajiem punktiem ir jāievēro aizsargjoslas.</p> <p>2.3. 6.punkta prasība par norādes ieviešanu teritorijas plānojuma teksta daļā, ka, veicot pašvaldības teritorijā jebkura veida būvniecību, tai skaitā esošo ēku renovāciju un rekonstrukciju, inženierkomunikāciju, ceļu un tiltu būvniecību, teritorijas labiekārtošanu un citu saimniecisko darbību, kas skar ģeodēziskā punkta aizsargjoslu, šo darbu projektētājiem ir jāveic saskaņojums: LĢIA - par darbiem valsts ģeodēziskā tīkla punktu aizsargjoslā, pašvaldībā - par darbiem vietējā ģeodēziskā tīkla punktu aizsargjoslā.</p> <p>Bieži vien ģeodēziskie punkti atrodas arī ēkās un būvēs (nivelēšanas sienas zīmes vai vietējā ģeodēziskā tīkla sienas zīmes). Lai, renovējot būvi, šie punkti netiktu aizsegti, bojāti, iznīcināti vai padarīti nepieejami, tad nepieciešams renovācijas projektus saskaņot ar ģeodēzisko punktu turētājiem.</p> <p>2.4. 7.punkta prasība teritorijas plānojumā norādīt, ka detālpilnojumos obligāti ir jāattēlo arī ģeodēziskie punkti."</p> <p>Pārskatā par Jūrmalas pilsētas teritorijas plānojuma grozījumu izstrādi ir aplami norādīts, ka Jūrmalas pilsētas Teritorijas plānojuma grozījumu izstrādē ir ņemti vērā Latvijas Ģeotelpiskās informācijas aģentūras nosacījumi.</p>	
	<p>Aktuālā informācija par LĢIA produktiem un pakalpojumiem, kā arī Vietvārdu datubāze un Valsts ģeodēzisko tīklu datubāze, pieejama mājas lapā http://map.lgia.gov.lv/. Aktuālie LĢIA ģeotelpiskie pamatdati skatāmi Karšu Pārlūkā http://kartes.lgia.gov.lv/.</p>	
	<p>Ģeodēziskās informācijas jautājumos lūdzam sazināties ar LĢIA Ģeodēzisko datu analīzes un ekspertīžu daļas vadītāju Brigitu Helfriču, e-pasts: brigita.helfricafallgia.gov.lv, mob. tel. 27875702.</p>	
5.	Valsts kultūras pieminekļu aizsardzības inspekcija	
	<p>5. Inspekcija konstatē:</p> <p>5.3. Teritorijas izmantošanas un apbūves noteikumu grozījumu pirmās redakcijas 3274.1. punktā tiek pateikts, ka Teritorijas plānojuma grozījumi „aizvieto Jūrmalas pilsētas Teritorijas plānojumu”. Tajā pašā laikā Teritorijas plānojuma grozījumu pirmajā redakcijā nav spēkā esošā teritorijas plānojuma īstenošanas izvērtējums, norādot kuri tā risinājumi, tostarp sagatavotie materiāli, netiek mainīti teritorijas plānojuma grozījumos, kā piemēram, saistošās kartes „Būvju augstuma ierobežojumi”, vai tml.</p>	<p>Diskusijā ar VKPAI vadību un speciālistiem piedāvātas un atbalstītas šādas korekcijas teritorijas plānojuma grozījumos:</p> <ul style="list-style-type: none"> ▪ papildināsim plānojuma grozījumu tekstuālo un grafisko daļu ar 2013. un 2014.gadā veiktajām izmaiņām valsts aizsargājamo kultūras pieminekļu sarakstā attiecībā uz Jūrmalas pilsētu - iekļautiem un no kultūras pieminekļu saraksta izslēgtiem objektiem, ja tādi ir. Ja būs nepieciešami grozījumi, attiecīgās teritorijas plānojuma daļas tiks iekļautas Jūrmalas pilsētas teritorijas plānojuma grozījumu precizētās redakcijas sastāvā; ▪ papildināsim Teritorijas izmantošanas un apbūves noteikumus ar apbūves augstuma parametriem tajās dabas teritorijās, kur atļautas
	<p>5.4. Izvērtējot Jūrmalas pilsētas Teritorijas plānojuma grozījumu risinājumu atbilstību kultūras mantojuma nozari reglamentējošo normatīvo aktu un plānošanas dokumentu prasībām, kā arī Inspekcijas sniegtajiem nosacījumiem, tiek konstatēts, ka Inspekcijas nosacījumi teritorijas plānojuma izstrādei kopumā nav ievēroti. Teritorijas plānojuma grozījumu</p>	

Nr. p.k.	Institūcija, atzinums par lokālpilnojumā 1.redakciju	Izstrādātāja komentāri
	1.redakcijas publiskās apspriešanas materiālos nav uzrādīta informācija par pilsētas teritorijā esošajiem valsts aizsargājamiem kultūras pieminekļiem un to aizsargjoslām (aizsardzības zonām).	īslaicīgas lietošanas būves un sezonas būves (maksimālais apbūves augstums – 6m);
	5.5. Papildus normatīvo dokumentu saskaņošanas nepieciešamībai ar Teritorijas plānojuma grozījumiem tiek piedāvāts atsevišķās teritorijās veikt arī nozīmīgas plānojuma un telpiskās struktūras izmaiņas pilsētbūvniecības pieminekļu teritorijās un to aizsargjoslās, kā piemēram, palielināt apbūves augstumu līdz 42m Jūras ielā 23/25 vai paredzēt līdz 20 m augstu apbūvi pašreiz noteiktajā dabas teritorijā 6D3 (Dzintari 2103), vai arī plānot pašreiz noteiktajās dabas teritorijās 6D2 (Dzintari 2805, 2908, 3005, 3105, 3208, 3306, 3405) savrupmāju apbūvi DzS9 un 6D2 (Lielupe 1005) jauktas centra apbūves teritoriju JC4 savrupmāju un vasarnīcu apbūvei 12 m augstumā, u.c. gadījumi. Minētās izmaiņas kultūrvidē tik unikālai un ekonomiski aktīvai vietai kā Jūrmala paredzētas bez ietekmes uz kultūrvidi analīzes un atbilstoša pamatojuma plānotajām pārmaiņām.	<ul style="list-style-type: none"> ▪ papildināsim Teritorijas izmantošanas un apbūves noteikumus ar nosacījumu kultūrvēsturiski vērtīgu ēku pārbūvei: “Veicot kultūrvēsturiski vērtīgu ēku pārbūvi, saglabā vismaz 20% no ēkas oriģinālsubstances”; ▪ funkcionālajās zonās, kas atrodas pilsētbūvniecības pieminekļu teritorijās, izslēgsim no atļauto izmantošanas veidu klāsta daudzdzīvokļu mājas un rindu mājas. Jauktas centra apbūves teritorijās, kas atrodas pilsētbūvniecības pieminekļos, noteiksim atšķirīgu funkcionālās zonas indeksu; ▪ pārvērtēsim teritorijas ar īpašām prasībām - “Kūrorta teritorija”, šo kategoriju nosakot vienīgi objektiem, kam ir pietiekams attīstības potenciāls, t.i., pašreizējo kūrorta teritoriju (K1) zemesgabalos, kuru platība ir vismaz 20000 m². Noteiksim papildus prasības to kūrorta objektu būvju izvērtējumam, kas atrodas pilsētbūvniecības pieminekļu un to aizsargjoslu teritorijās. Piedāvātā redakcija: “kūrorta objektu ēku apbūves augstumu pieļaujams palielināt līdz 12 stāviem, ja ēka nerada negatīvi ietekmi uz kultūrvēsturisko vidi. Lai novērtētu ietekmi, detālplānojuma sastāvā veic plānotās apbūves vizuālās ietekmes analīzi”;
	6. Atzinums par teritorijas plānojuma grozījumu pirmo redakciju:	
	6.1. Inspekcija sniedz negatīvu atzinumu par Jūrmalas pilsētas teritorijas plānojuma grozījumu pirmo redakciju, jo izstrādātais un publiskai apspriešanai nodotais materiāls nesniedz pilnīgu priekšstatu par plānotajām izmaiņām kultūrvidē, ievērojot tādus teritorijas attīstības plānošanas principus, kā piemēram, ilgtspējības, pēctecības, vienlīdzīgu iespēju un integrētas pieejas principu, un tā izstrādē nav ņemti vērā Inspekcijas izsniegtie nosacījumi.	
	6.2. Inspekcija uzskata, ka nepieciešama teritorijas plānojuma grozījumu pirmās redakcijas pilnveidošana un tās atkārtota iesniegšana Inspekcijā atzinuma saņemšanai.	<ul style="list-style-type: none"> ▪ papildināsim Teritorijas izmantošanas un apbūves noteikumu 2.pielikumu “Apbūves parametru lietošana” ar parametriem 12 stāvu, jeb 42 metrus augstām ēkām;
	6.3. Inspekcija saprot, ka pašreiz noris teritorijas plānojuma grozījumu izstrādes process, un šī plānošanas dokumenta pilnveidošanas laikā ir gatava profesionālai sarunai ar pašvaldības pārstāvjiem un dokumenta izstrādātājiem.	<ul style="list-style-type: none"> ▪ Teritorijas izmantošanas un apbūves noteikumos noteiksim prasību attiecībā uz būvniecību zudušo kultūras pieminekļu ēku un kultūrvēsturiski vērtīgu ēku vietā. Piedāvātā redakcija: “ja kultūrvēsturiski vērtīga būve ir bojāta tā, ka nav iespējama tās atjaunošana un restaurācija un ir zudusi attiecīgās būves kultūrvēsturiskā vērtība īpašnieka apzinātas patvaļīgas darbības vai bezdarbības dēļ (piemēram, ēka ir nodedzināta vai sabrukusi, jo nav pienācīgu uzturēta), tās vietā pieļaujama tikai tāda paša apjoma un būvmateriāla ēkas būvniecība, saglabājot esošās autentiskās kultūrvēsturiskās vērtības”;

Nr. p.k.	Institūcija, atzinums par lokālpilānojuma 1.redakciju	Izstrādātāja komentāri
		<ul style="list-style-type: none"> ▪ papildināsim plānojuma grozījumu teksta daļu ar informāciju par tām plānojuma daļām, kas, apstiprinot grozījumus, tiks izslēgtas no plānojuma sastāva (piemēram, grafiskās daļas kartes "Būvju augstuma ierobežojumi" un "Maksimālais apbūves blīvums"); ▪ Inspekcijas atzinumā minēta iebilde par nozīmīgiem teritorijas plānojuma grozījumiem pilsētbūvniecības pieminekļu teritorijās un to aizsargjoslās, piemēram, plānojot apbūves teritorijas pašreizējās dabas teritorijās. Jāatzīmē, ka par šiem grozījumu priekšlikumiem notikušas plašas diskusijas 1.redakcijas publiskās apspriešanas laikā. Ņemot vērā viedokļus, kas izteikti apspriešanā, ir paredzēts atgriezties pie esošā plānojuma risinājumiem vairākās vietās, piemēram, Dzintari 2805, 2908, 3005, 3105, 3208, 3306, 3405 (josla Meža prospekta malā), Lielupe 1005 (teritorija pie E. Birznieka Upīša ielas, starp 9. līniju un 13.līniju), Dubulti 0102 (zemesgabals Ogres ielas un Kļavu ielas galā).
6.	VAS „Latvijas valsts ceļi”	
	<p>9.pielikuma 4. tabulā lūdzam precizēt prasības brauktuvju pieslēgumu noapaļojumu projektēšanai, tās pamatojot ar iebraucošā transporta manevrētspējās prasībām un kustības intensitātes, parametrus izvēloties atbilstoši LVS 190 - 3 "Ceļu vienlīmeņa mezgli" prasībām.</p> <p>9.pielikuma 4. tabulā lūdzam precizēt prasības brauktuvju platumu izvēlei, tās pamatojot ar LVS190-2 "Ceļu projektēšanas noteikumi. Normālprofili"</p> <p>9. Pielikuma 4. Tabulā lūdzam precizēt gājēju ceļiņa minimālā platuma nosacījumus, vai tie ietver arī projektēšanas normatīvos iekļautos sānu drošības joslu platumus, piemēram projektējot ietvi brauktuves malā un ievērtējot pārkari pie autostāvvietām.</p>	Risinājums ir precizēts.
7.	AS „Augstsprieguma tīkls”	
	<p>Sakarā ar Jūrmalas pilsētas teritorijas plānojuma grozījumu projekta sagatavošanu akciju sabiedrība "Augstsprieguma tīkls" lūdz iekļaut pilsētas teritorijas plānojumā nacionālas nozīmes infrastruktūras attīstības projekta "Kurzemes loks" posmā Tume - Imanta paredzēto 330/110kV elektrolīnijas ierīkošanu Jūrmalas pilsētas teritorijā.</p> <p>330/110kV elektrolīnijas būvniecība akceptēta ar Ministru kabineta 25.03.2015. rīkojumu Nr.140. Rīkojums nosaka elektrolīnijas novietojumam, izmantojot letekmes uz vidi novērtējumā paredzētās trases 1.alternatīvu ar I.B alternatīvas trases modifikāciju.</p> <p>Projekta letekmes uz vidi novērtējuma informācija AS "Augstsprieguma tīkls" mājaslapā internetā, adrese: http://www.ast.lv/lat/parvades_tikls/kurzemes_loks/ietekmes_uz_vidi_novertejums/.</p>	Risinājums ir precizēts.

Nr. p.k.	Institūcija, atzinums par lokālpilnoājuma 1.redakciju	Izstrādātāja komentāri
	<p>Informācija par Kurzemes loka projekta novietojumu Jūrmalas pilsētā internētā, adrese: http://www.ast.lv/files/files/Kurzemes_loks_Jurmala.pdf.</p>	
	<p>Teritorijas plānojuma Funkcionālā zonējuma un teritorijas izmantošanas un apbūves noteikumu (TIAN) saskaņošanai ar 30.04.2013. MK noteikumiem "Vispārīgie teritorijas plānošanas, izmantošanas un apbūves noteikumi" lūdzam Paskaidrojuma rakstu papildināt ar zonējumu " un TIAN punktu "5.7.Nacionālas un vietējas nozīmes infrastruktūras attīstības teritorija" papildināt ar informāciju par "Kurzemes loka" projektu.</p>	
	<p>Plānojuma grafisko daļu papildināt ar "Nacionālas nozīmes infrastruktūras attīstības teritoriju" - 330/110kV elektrolīnijas trasi (zonas apzīmējums TIN7). AS "Augstsprieguma tīkls" kontaktpersona Kurzemes loka projekta elektrolīnijas trases novietojuma precizēšanai un attēlošanai plānojuma grafiskajā daļā: projekta vadītājs Imants Balodis, tālr.67725276, 28321055.</p>	
	<p>Sagatavojot ielu sarkano līniju plānu aicinām pārbaudīt 110kV elektrolīniju un sarkano līniju savstarpējo novietojumu ar mērķi ievērot Latvijas būvnormatīvā LBN 008-14 "Inženiertīklu izvietojums" (7.tabula) noteiktos minimālos horizontālos attālumus starp elektrolīnijas malējiem vadiem, balstiem un ielām, ceļiem.</p>	
8.	Babītes novada pašvaldība	
	<p>Babītes novada pašvaldība ir iepazinusies ar valsts vienotajā ģeotelpiskās informācijas portālā www.geolatviia.lv ievietotajiem materiāliem un secinājusi, ka Jūrmalas pilsētas un Babītes novada pašvaldības pierobežā nav plānots mainīt funkcionālo zonējumu un attēlotās aizsargjoslas un apgrūtinājumi salīdzinot ar spēkā esošo Jūrmalas pilsētas teritorijas plānojumu netiek mainīti. Ņemot vērā iepriekš norādīto, Babītes novada pašvaldībai nav iebildumu par publiskajai apspriešanai nodoto Jūrmalas pilsētas teritorijas plānojuma grozījumu pirmo redakciju.</p>	<p>Jūrmalas pilsētas Teritorijas plānojuma grozījumu pirmā redakcija atbalstīta.</p>

1. Pielikums. Institūciju atzinumi (kopijas)

1.1. Valsts vides dienests Lielrīgas reģionālā vides pārvalde



Valsts vides dienests

LIELRĪGAS REĢIONĀLĀ VIDES PĀRVALDE

Rūpniecības iela 23, Rīga, LV-1045, tālr. 67084278, fakss 67084244, e-pasts: lielriga@lielriga.vvd.gov.lv, www.vvd.gov.lv

Rīgā

ATZINUMS par teritorijas plānojuma grozījumiem

09.09.2015. Nr.4.5.-08/5967
uz 26.08.2015. Nr.15/66

Sabiedrība ar ierobežotu atbildību „Grupa 93”
Krišjāņa Barona iela 3-4, Rīga, LV-1050
rita@grupa93.lv

Valsts vides dienesta Lielrīgas reģionālā vides pārvalde (turpmāk - Pārvalde) saņēma Jūsu sagatavoto iesniegumu ar lūgumu sniegt atzinumu par izstrādāto Jūrmalas pilsētas teritorijas plānojuma grozījumu 1.redakciju un teritorijas plānojuma grozījumu materiāliem, kuri pieejami adresē valsts vienotajā ģeotelpiskās informācijas portālā https://geolatvija.lv/geo/tapis3#document_443 un pašvaldības tīmekļa vietnē www.jurmala.lv.

Jūrmalas pilsētas teritorijas plānojuma grozījumi tika izstrādāti pamatojoties uz Jūrmalas pilsētas domes 15.05.2014. lēmumam Nr.236 „Par Jūrmalas pilsētas Teritorijas plānojuma grozījumu izstrādes uzsākšanu” un Darba uzdevumam, kurā noteikts, ka teritorijas plānojumā veicami grozījumi, saskaņojot tos ar jauno normatīvo aktu prasībām (MK 30.04.2013. noteikumi Nr.240 „Vispārīgie teritorijas plānošanas, izmantošanas un apbūves noteikumi”, u.c.) un izvērtējot atbilstību Jūrmalas pilsētas attīstības programmas 2014 – 2020. gadam mērķiem, tai skaitā veicot arī apstiprināto detalplānojumu inventarizāciju.

Jūrmalas pilsētas teritorijas plānojuma grozījumu 1.redakcija nav pretrunā ar Pārvaldes 26.06.2014. izdotajiem nosacījumiem Nr.4.5-07/4115.

Teritorijas plānojuma grozījumu projekta 1.redakcijā norādītā teritorijas perspektīvā attīstība, kā arī teritorijas plānojumā un apbūves noteikumos izvirzītās prasības ir pašvaldības kompetencē.

Direktore

I.Hahele

ŠIS DOKUMENTS IR ELEKTRONISKI PARAKSTĪTS AR DROŠU ELEKTRONISKO
PARAKSTU UN SATUR LAIKA ZĪMOGU

Ikaunieks 67084252
maris.ikaunieks@lielriga.vvd.gov.lv

1.2. Dabas aizsardzības pārvalde



Dabas aizsardzības pārvalde

PIERĪGAS REĢIONĀLĀ ADMINISTRĀCIJA

„Meža māja”, Jūrmala, LV-2012, tālr. 67730078, fakss 67730207, e-pasts: pieriga@daba.gov.lv, www.daba.gov.lv

Jūrmalā

02.10.2015., Nr. 4.8/98/2015-N-E
Uz 26.08.2015. Nr.15/16

SIA “Grupa93”
Kr.Barona 3-4, Rīga, LV-1050
rita@grupa93.lv

*Atzinums par Jūrmalas pilsētas teritorijas
plānojuma grozījumu 1.redakciju*

Dabas aizsardzības pārvaldes Pierīgas reģionālā administrācija (turpmāk – Administrācija) ir saņēmusi un iepazīsies ar Jūsu 2015. gada 26. augusta vēstuli Nr.15/16, kurā tiek lūgts sniegt atzinumu par Jūrmalas pilsētas teritorijas plānojuma 2011.-2023. gadam grozījumu pilnveidoto redakciju un vides pārskatu.

Administrācija, izvērtējot pieejamos dokumentus, konstatēja sekojošas nepilnības:

1. Teritorijas izmantošanas un apbūves noteikumos (turpmāk TIAN) 3183.punktā ir paredzēta jaunas ielas būvniecība dabas parka “Ragakāpa” dabas lieguma zonā (D1), lai gan tas ir pretrunā Ministru kabineta 2004. gada 10. augusta noteikumu Nr. 702 “Dabas parka “Ragakāpa” individuālie aizsardzības un izmantošanas noteikumi” 5.1.apakšpunktam (“*Visā dabas parka teritorijā, izņemot neitrālo zonu, aizliegts veikt darbības, kuru rezultātā tiek mainīta zemes lietošanas kategorija, izņemot skatu torņa būvniecību (atbilstoši šo noteikumu 1.pielikumā norādītajam izvietojumam) pēc Dabas aizsardzības pārvaldes rakstiskas atļaujas saņemšanas*”), jo paredzētas ir jaunas ielas meža teritorijā. Atbilstoši Dabas datu pārvaldības sistēmā “Ozols” <http://ozols.daba.gov.lv/pub/Life/> datiem, teritorijā, kur plānotas ielas, ir konstatēti ES aizsargājami biotopi: 2180 – mežainas piejūras kāpas un 9010* - veci vai dabiski boreālie meži. Tāpat tur ir sastopamas daudzas īpaši aizsargājamo sugu atradnes.

2. Bažciemā izveidotā mikrolieguma teritorijā esošā „satiksmes infrastruktūras teritorija” un sarkanās līnijas mikroliegumā ir pretrunā Ministru kabineta 2012. gada 18. decembra noteikumiem Nr.940 „Noteikumi par mikroliegumu izveidošanas un apsaimniekošanas kārtību, to aizsardzību, kā arī mikroliegumu un to buferzonu noteikšanu”. Šajā teritorijas daļā ir nepieciešams saglabāt dabisko veģetāciju atbilstoši mikrolieguma izveides mērķim. Atgādinām, ka 31.01.2013. Vides aizsardzības un reģionālās attīstības ministrijas vēstulē Nr. 3.18-1e/1103 pašvaldībai tika pausts viedoklis par mikrolieguma statusa atcelšanas izvērtēšanu, kurā tika norādīts, ka nav objektīvu iemeslu mikrolieguma statusa atcelšanai, jo mikroliegums liecina par unikālu vides apstākļu izveidošanos un saglabāšanos antropogēni ietekmētā vidē. Lūdzam mikroliegumu visā platībā noteikt par mikrolieguma vai dabas pamatnes, dabas aizsardzības teritoriju. Tāpat tas ir pretrunā ar TIAN 3268.punktu, kurā ir noteikts, ka mikroliegumā var veikt dabas aizsardzības pasākumus.

3. Pēc dabas datu pārvaldības sistēmas “Ozols” datiem, Ķemeru nacionālā parka (turpmāk ĶNP) teritorijā dabas lieguma un ainavu aizsardzības zonā ir iepļānota transporta

infrastruktūras teritorija (TR1). Skatoties pēc apgrūtinājumu kartes, šī teritorija ir ārpus ĶNP (zemes kadastra Nr. 1300 025 0004). Ņemot vērā, ka Dabas datu pārvaldības sistēmā "Ozols" ĶNP robežas ir uzliktas atbilstoši ĶNP likuma 2. pielikumā esošajām koordinātām, lūdzam veikt precizējumu teritorijas plānojumā esošajā apgrūtinājumu kartē atbilstoši ĶNP likuma 2.pielikumam.

4. Teritorijas plānojumā, nav attēlotas ar Sosnovska latvāņiem invadētās platības.

5. Teritorijas plānojumā būtu vēlams norādīt (iezīmēt) arī Ķemeru vēsturiskā centra teritoriju, kas noteikta ĶNP likuma 10. panta (3) daļā.

Saskaņā ar Ministru kabineta 2012. gada 16. oktobra noteikumu Nr.711 „Noteikumi par pašvaldību teritorijas attīstības plānošanas dokumentiem” 51. un 57.punktu un Ministru kabineta 2009. gada 2. jūnija noteikumu Nr. 507 „Dabas aizsardzības pārvaldes nolikums” 3.15.apakšpunktu Administrācija sniedz negatīvu atzinumu par Jūrmalas pilsētas teritorijas plānojuma 1. redakciju un lūdz ņemt vērā un labot minētās nepilnības turpmākajā teritorijas plānojuma grozījumu izstrādes procesā.

Ar cieņu,
direktors

A.Širovs

Greivulis 26378422,
janis.greivulis@daba.gov.lv

ŠIS DOKUMENTS IR PARAKSTĪTS AR DROŠU ELEKTRONISKO PARAKSTU, SATUR LAIKA ZĪMOGU
UN 02.10.2015. NOSŪTĪTS NO ELEKTRONISKĀ PASTA: PIERIGA@DABA.GOV.LV.

1.3. Valsts meža dienests



Valsts meža dienests

RĪGAS REĢIONĀLĀ VIRSMEŽNIECĪBA

Brīvības iela 129, Ogres nov., LV- 5001, tālr. 65035620, fakss 65046945, e-pasts vm@riga.vmd.gov.lv

Ogrē

21.09.2015 Nr. VM5.7-4/848
Uz 26.08.2015 Nr. 15/66

SIA „Grupa 93”
Rītai Beikmanei-Modnikai
rita@grupa93.lv

zināšanai: **RRVM Babītes nodaļai**
babites.meznieciba@riga.vmd.gov.lv

Atzinums par teritorijas plānojuma grozījumiem

Rīgas reģionālā virsmežniecība iepazinusi ar *Jūrmalas pilsētas teritorijas plānojuma grozījumiem* un *Vides pārskata projektu*. Atbildot uz jūsu prasību, sniedzam virsmežniecības viedokli:

Apbūves noteikumos

1. apgrūtinājumu plānā nav iekļauta visa informācija par īpaši aizsargājamo biotopu teritorijām, tai skaitā par zemes vienību Nr.13000046304;
2. apbūves noteikumos noteikta prasība – izstrādāt detālplānojumu teritorijās, kur saskaņā ar vides eksperta atzinumu ir īpaši aizsargājams biotops, kā arī gadījumos, ja zemes vienība tiek sadalīta. Teritorijas plānojuma grozījumu redakcijā zemes vienību Nr.13000046304 paredzēts sadalīt, lai tās daļā attīstītu publiskās apbūves teritoriju (P8). Saistošo noteikumu 8. pielikuma shēmā zemes vienība Nr.13000046304 ir iezīmēta kā nedalāma zemes vienība, kam detālplānojums nav izstrādājams, kas ir pretrunā ar iepriekš minēto;
3. savrupmāju apbūves teritorijās plānojuma dokumentos noteikts pārlīgumos – apbūvējot teritoriju saglabāt meža biotopu, savukārt pārējās funkcionālās zonās (DzM, DzD, P, JC, (R)) šī prasība nav izvirzīta. Līdz ar to nav ievērots vienlīdzības princips Jūrmalai raksturīgās ainavas saglabāšanā;
4. īpašumā Lielupe 1005, zemes vienībā ar kadastra Nr.13000041005 plānota jaukta centra apbūve (JC) īpaši aizsargājama biotopā, veidojot zemes gabalus ne mazākus kā 3000² m platībā. Vēršam uzmanību, ka jebkuri būvniecības darbi izmainīs biotopa reljefu, izmainīs kokaudzes struktūru, līdz ar to arī paredzama biotopa pilnīga iznīcināšana. Kāpas ir sava veida drošības josla, kas mazina ūdens erozijas procesus, līdz ar to nodrošina esošās apbūves teritorijas no iespējamās negatīvās ietekmes.

Vides pārskata projektā

5. tematiskajās sadaļās nav iekļauta informācija par visām teritorijām, kurām mainīts statuss no dabas teritorijām uz kādu citu, kas saistīta ar jaunas apbūves veidošanu.

Virsmēžzine

ŠIS DOKUMENTS IR ELEKTRONISKI PARAKSTĪTS
AR DROŠU ELEKTRONISKO PARAKSTU
UN SATUR LAIKA ZĪMOGU

M. Pikšena

Grišle 65035622
ina.grišle@riga.vmd.gov.lv

1.4. Latvijas Ģeotelpiskās informācijas aģentūra



Latvijas Ģeotelpiskās informācijas aģentūra

O. Vācieša iela 43, Rīga, LV-1004, tālr. 28655590, fakss 29370505, e-pasts info@lgia.gov.lv, www.lgia.gov.lv

Rīgā

01. 09. 2015. Nr. 549/A.1-14.5/319

Uz 26. 08. 2015. Nr. 15/66

SIA "Grupa 93"
Kr.Barona iela 3-4, Rīga,
LV-1050

Par atzinumu Jūrmalas pilsētas teritorijas plānojuma grozījumu pilnveidotajai redakcijai

Atbildot uz SIA "Grupa 93" 2015.gada 26.augusta vēstuli Nr.15/66 *Par atzinuma sniegšanu Jūrmalas pilsētas teritorijas plānojuma grozījumu pirmajai redakcijai* informējam, ka Latvijas Ģeotelpiskās informācijas aģentūra (turpmāk-LĢIA) ir izvērtējusi pašvaldības interneta tīmekļa vietnē www.jurmala.lv un Teritorijas attīstības plānošanas informācijas sistēmā https://geolatvija.lv/geo/tapis3#document_443 publicētos teritorijas plānojuma materiālus.

Plānojuma grafiskā daļa ir daļēji sagatavota atbilstoši Ministru kabineta (turpmāk – MK) 2012.gada 16.oktobra noteikumu Nr.711 „Noteikumi par pašvaldību teritorijas attīstības plānošanas dokumentiem” (turpmāk – Noteikumi) prasībām, bet nav ievēroti 13.06.2014. LĢIA nosūtītās vēstules Nr.326/1-14.2/502 nosacījumi (turpmāk – Nosacījumi).

Izvērtējot Jūrmalas pilsētas teritorijas plānojuma grozījumu pilnveidotās redakcijas materiālus lūdzam, sagatavojot plānojuma gala redakciju, novērst šādas konstatētās nepilnības:

1. Precizēt LĢIA topogrāfiskās kartes mērogā 1:10 000 sagatavošanas laiku – 2009.gads. Saskaņā ar 2015.gada 29.janvārī noslēgto līgumu LĢIA Nr.13/p-2015 Jūrmalas pilsētas domes rīcībā ir nodoti 2009.gadā sagatavoti topogrāfiskās kartes mērogā 1:10 000 dati.
2. Teritorijas plānojuma grozījumu pirmajā redakcijā nav ievēroti Nosacījumu 4.-7.punktu prasības par ģeodēziskajiem punktiem:
 - 2.1. 4.punkta prasība teritorijas plānojuma kartēs parādīt un teksta daļā uzskaitīt visus pašvaldības teritorijā esošos valsts ģeodēziskā tīkla un vietējā ģeodēziskā tīkla ģeodēziskos punktus un, atbilstoši Aizsargjoslu likuma 20.pantam, noteikt aizsargjoslas ap tiem.

Ja aizsargjoslas nevar attēlot teritorijas plānojuma grafiskajā daļā (aizsargjosla 5 m), tad teksta daļā jāpievieno ģeodēzisko punktu saraksti. Vēlams pievienot arī ģeodēzisko punktu izvietojumu shēmas.

Valsts ģeodēzisko punktu sarakstu var iegūt Valsts ģeodēziskā tīkla datubāzē, kur pieejama aktuālākā informācija par valsts ģeodēziskā tīkla punktiem. Tā kā informācija datubāzē regulāri tiek papildināta, lūdzam sekot līdzi izmaiņām datubāzē. Valsts ģeodēziskā tīkla datubāzes adrese: www.geodezija.lgia.gov.lv vai LĢIA pakalpojumu lapas <http://map.lgia.gov.lv> sadaļā Ģeodēzija/Valsts ģeodēziskā tīklā datubāze.

Jūrmalas pilsētā ir 43 valsts ģeodēziskā tīkla punkti: 1 G1; 3 G2; 1 Gr2 un 38 N1 klases punkti.

Informāciju par vietējā ģeodēziskā tīkla punktiem ir jāsaņem pašvaldībā pie atbildīgā darbinieka par vietējo ģeodēzisko tīklu. Par vietējo ģeodēzisko tīklu atbildīgo personu saraksts ir publicēts LĢIA pakalpojumu lapā sadaļā Ģeodēzija/Informācija par vietējo tīklu.

- 2.2. 5.punkta prasība plānojuma nodaļā par aizsargjoslām (Ekspluatācijas aizsargjoslas), to uzskaitījumā pieminēt ģeodēziskos punktus. Tas nepieciešams, lai pievērstu uzmanību tam, ka arī ģeodēziskajiem punktiem ir jāievēro aizsargjoslas.
- 2.3. 6.punkta prasība par norādes ieviešanu teritorijas plānojuma teksta daļā, ka, veicot pašvaldības teritorijā jebkura veida būvniecību, tai skaitā esošo ēku renovāciju un rekonstrukciju, inženierkomunikāciju, ceļu un tiltu būvniecību, teritorijas labiekārtošanu un citu saimniecisko darbību, kas skar ģeodēziskā punkta aizsargjoslu, šo darbu projektētājiem ir jāveic saskaņojums: LĢIA - par darbiem valsts ģeodēziskā tīkla punktu aizsargjoslā, pašvaldībā - par darbiem vietējā ģeodēziskā tīkla punktu aizsargjoslā.

Bieži vien ģeodēziskie punkti atrodas arī ēkās un būvēs (nivelēšanas sienas zīmes vai vietējā ģeodēziskā tīkla sienas zīmes). Lai, renovējot būvi, šie punkti netiktu aizsegti, bojāti, iznīcināti vai padarīti nepieejami, tad nepieciešams renovācijas projektus saskaņot ar ģeodēzisko punktu turētājiem.

- 2.4. 7.punkta prasība teritorijas plānojumā norādīt, ka detālplānojumos obligāti ir jāattēlo arī ģeodēziskie punkti.”.

Pārskatā par Jūrmalas pilsētas teritorijas plānojuma grozījumu izstrādi ir aplami norādīts, ka Jūrmalas pilsētas Teritorijas plānojuma grozījumu izstrādē ir ņemti vērā Latvijas Ģeotelpiskās informācijas aģentūras nosacījumi.

Aktuālā informācija par LĢIA produktiem un pakalpojumiem, kā arī Vietvārdu datubāze un Valsts ģeodēzisko tīklu datubāze, pieejama mājas lapā <http://map.lgia.gov.lv/>. Aktuālie LĢIA ģeotelpiskie pamatdati skatāmi Karšu Pārlūkā <http://kartes.lgia.gov.lv/>.

Ģeodēziskās informācijas jautājumos lūdzam sazināties ar LĢIA Ģeodēzisko datu analīzes un ekspertīžu daļas vadītāju Brigitu Helfriču, e-pasts: brigita.helfrica@lgia.gov.lv, mob. tel. 27875702.

Direktors

H. Baranovs

Veinberga 25644475
Keiselis 29120393

1.5. Valsts kultūras pieminekļu aizsardzības inspekcija



Valsts kultūras pieminekļu aizsardzības inspekcija

Mazā Pils iela 19, Rīga, LV - 1050, tālr. 67229272, e-pasts vkpai@mantojums.lv, www.mantojums.lv

Rīga

01.09.2015. Nr.06-01/2087

Uz 26.08.2015. Nr.15/66

(Reģistrēts VKPAI 26.08.2015. Nr.5708)

SIA „Grupa 93”

rita@grupa93.lv

Informācijai – **Jūrmalas pilsētas dome**

pasts@jpd.gov.lv

*Par atzinuma par Jūrmalas pilsētas Teritorijas
plānojuma grozījumu pirmās redakcijas sniegšanas
termiņa pagarināšanu*

Valsts kultūras pieminekļu aizsardzības inspekcija (turpmāk – Inspekcija) ir saņēmusi SIA „Grupa 93” iesniegumu ar lūgumu sniegt atzinumu par Jūrmalas pilsētas teritorijas plānojuma gadam grozījumu pirmo redakciju, saskaņā ar Ministru kabineta 2014. gada 14. oktobra noteikumu Nr.628 „Noteikumi par pašvaldību teritorijas attīstības plānošanas dokumentiem” 56.punktu.

Ņemot vērā izskatāmā jautājuma nozīmību, kura izskatīšanas laikā nepieciešama informācijas padziļināta izpēte, ievērojot iepriekš norādīto Ministru kabineta noteikumu 59.punkta nosacījumus, Inspekcija informē pašvaldību, ka pagarina atzinuma sniegšanas termiņu līdz š.g.23.septembrim.

Ar cieņu,

Inspekcijas vadītāja vietniece

K.Kukaine

(paraksts*)

*Dokuments ir parakstīts ar drošu elektronisko parakstu.

I.Jekale
67229272



Valsts kultūras pieminekļu aizsardzības inspekcija

Mazā Pils iela 19, Rīga, LV - 1050, tālr. 67229272, e-pasts vkpai@mantojums.lv, www.mantojums.lv

Rīga

23.09.2015. Nr. 06-06/2318
uz 26.08.2015. Nr. 15/66
(reģistrēts 26.08.2015. Nr. 5708)

SIA „Grupa 93”
rita@grupa93.lv

Jūrmalas pilsētas domei
pasts@jpd.gov.lv

Informācijai – VKPAI Rīgas reģionālajai nodaļai

Atzinums par Jūrmalas pilsētas Teritorijas plānojuma
grozījumu pirmo redakciju

Izdots saskaņā ar Ministru kabineta
2014.gada 14.oktobra noteikumu Nr.628
„Noteikumi par pašvaldību teritorijas
attīstības plānošanas dokumentiem”
51., 56.punkta un 59.punkta nosacījumiem

1. **Iesniedzējs:** SIA „Grupa 93”
2. **Plānojamā teritorija:** Jūrmalas pilsēta
3. **Iesniedzēja prasījums (iesniegums):** sniegt atzinumu par Teritorijas plānojuma grozījumu pirmo redakciju
4. **Inspekcija informē:**
 - 4.1. Teritorijas plānojuma grozījumu izstrādei Inspekcija 2014. gada 30.jūlijā ir sniegusi nosacījumus ar vēstuli Nr.06-05/1922.
 - 4.2. Inspekcija 2015.gada 1.septembrī ar vēstuli Nr. 06-01/2087 ir informējusi par teritorijas plānojuma grozījumu pirmās redakcijas atzinuma sniegšanas termiņa pagarināšanu.
5. **Inspekcija konstatē:**
 - 5.1. Ar detālplānojuma pirmās redakcijas materiāliem Inspekcija, atbilstoši norādei SIA „Grupā 93” vēstulē, iepazīnās valsts vienotajā ģeotelpiskās informācijas portālā https://geolatvija.lv/geo/tapis3=document_443.
 - 5.2. Teritorijas plānojumā veikti grozījumi, lai līdz šim spēkā esošo teritorijas plānojumu pakārtotu jauno normatīvo aktu prasībām (Ministru kabineta 2013. gada 30.aprīļa noteikumiem Nr. 240 „Vispārīgie teritorijas plānošanas, izmantošanas un apbūves noteikumi”), kā arī izvērtētu teritorijas plānojuma izmaiņu priekšlikumus, no kuriem daļa ir atbalstīti un daļa – noraidīti un arī veiktu līdz šim spēkā esošo detālplānojumu izvērtēšanu.
 - 5.3. Teritorijas izmantošanas un apbūves noteikumu grozījumu pirmās redakcijas 3274.1. punktā tiek pateikts, ka Teritorijas plānojuma grozījumi „aizvieto Jūrmalas pilsētas Teritorijas plānojumu”. Tajā pašā laikā Teritorijas plānojuma grozījumu pirmajā redakcijā nav spēkā

esošā teritorijas plānojuma īstenošanas izvērtējums, norādot kuri tā risinājumi, tostarp sagatavotie materiāli, netiek mainīti teritorijas plānojuma grozījumos, kā piemēram, saistošās kartes „Būvju augstuma ierobežojumi”, vai tml.

- 5.4. Izvērtējot Jūrmalas pilsētas Teritorijas plānojuma grozījumu risinājumu atbilstību kultūras mantojuma nozari reglamentējošo normatīvo aktu un plānošanas dokumentu prasībām, kā arī Inspekcijas sniegtajiem nosacījumiem, tiek konstatēts, ka Inspekcijas nosacījumi teritorijas plānojuma izstrādei kopumā nav ievēroti. Teritorijas plānojuma grozījumu I.redakcijas publiskās apspriešanas materiālos nav uzrādīta informācija par pilsētas teritorijā esošajiem valsts aizsargājamiem kultūras pieminekļiem un to aizsargjoslām (aizsardzības zonām).
- 5.5. Papildus normatīvo dokumentu saskaņošanas nepieciešamībai ar Teritorijas plānojuma grozījumiem tiek piedāvāts atsevišķās teritorijās veikt arī nozīmīgas plānojuma un telpiskās struktūras izmaiņas pilsētībūvniecības pieminekļu teritorijās un to aizsargjoslās, kā piemēram, palielināt apbūves augstumu līdz 42m Jūras ielā 23/25 vai paredzēt līdz 20 m augstu apbūvi pašreiz noteiktajā dabas teritorijā 6D3 (Dzintari 2103), vai arī plānot pašreiz noteiktajās dabas teritorijās 6D2 (Dzintari 2805, 2908, 3005, 3105, 3208, 3306, 3405) savrupmāju apbūvi DzS9 un 6D2 (Lielupe 1005) jauktas centra apbūves teritoriju JC4 savrupmāju un vasarnīcu apbūvei 12 m augstumā, u.c gadījumi. Minētās izmaiņas kultūrvidē tik unikālai un ekonomiski aktīvai vietai kā Jūrmala paredzētas bez ietekmes uz kultūrvidi analīzes un atbilstoša pamatojuma plānotajām pārmaiņām.

6. Atzinums par teritorijas plānojuma grozījumu pirmo redakciju:

- 6.1. Inspekcija sniedz negatīvu atzinumu par Jūrmalas pilsētas teritorijas plānojuma grozījumu pirmo redakciju, jo izstrādātais un publiskai apspriešanai nodotais materiāls nesniedz pilnīgu priekšstatu par plānotajām izmaiņām kultūrvidē, ievērojot tādas teritorijas attīstības plānošanas principus, kā piemēram, ilgtspējības, pēctecības, vienlīdzīgu iespēju un integrētas pieejas principu, un tā izstrādē nav ņemti vērā Inspekcijas izsniegtie nosacījumi.
- 6.2. Inspekcija uzskata, ka nepieciešama teritorijas plānojuma grozījumu pirmās redakcijas pilnveidošana un tās atkārtota iesniegšana Inspekcijā atzinuma saņemšanai.
- 6.3. Inspekcija saprot, ka pašreiz noris teritorijas plānojuma grozījumu izstrādes process, un šī plānošanas dokumenta pilnveidošanas laikā ir gatava profesionālai sarunai ar pašvaldības pārstāvjiem un dokumenta izstrādātājiem.

Ar cieņu,

Inspekcijas vadītāja vietniece:

Vivita Mačiņa
(paraksts*)

*Dokuments ir parakstīts ar drošu elektronisko parakstu.

Pētersons
Jekale
67220779

1.6. AS „Augstsprieguma tīkls”



Latvijas elektroenerģijas pārvades sistēmas operators
AS **AUGSTSPRIEGUMA TĪKLS**
Uzņ. reģ. Nr. 40003575567
Konta Nr.: LV55UNLA0050000858505

Dārziema iela 86, Rīga, LV-1073
T: (+371) 67728353
F: (+371) 67728858
ast@ast.lv | www.ast.lv



Rīgā
14.09.2015. Nr. 50SA10-08-1700

Jūrmalas pilsētas domei
Jomas iela 1/5, Jūrmala
LV 2015
fakss: 67093884
Kopija:
SIA "Grupa93"
Krišjāņa Barona iela 3-4, Rīga,
LV 1050
fakss: 67217045

Par Jūrmalas pilsētas teritorijas plānojumu

Sakarā ar Jūrmalas pilsētas teritorijas plānojuma grozījumu projekta sagatavošanu akciju sabiedrība "Augstsprieguma tīkls" lūdz iekļaut pilsētas teritorijas plānojumā nacionālas nozīmes infrastruktūras attīstības projekta "Kurzemes loks" posmā Tume - Imanta paredzēto 330/110kV elektrolīnijas ierīkošanu Jūrmalas pilsētas teritorijā.

330/110kV elektrolīnijas būvniecība akceptēta ar Ministru kabineta 25.03.2015. rīkojumu Nr.140. Rīkojums nosaka elektrolīnijas novietojumam, izmantojot Ietekmes uz vidi novērtējumā paredzētās trases 1.alternatīvu ar 1.B alternatīvas trases modifikāciju.

Projekta Ietekmes uz vidi novērtējuma informācija AS "Augstsprieguma tīkls" mājaslapā internetā, adrese:
http://www.ast.lv/lat/parvades_tikls/kurzemes_loks/ietekmes_uz_vidi_novertejums/.

Informācija par Kurzemes loka projekta novietojumu Jūrmalas pilsētā internetā, adrese: http://www.ast.lv/files/files/Kurzemes_loks_Jurmala.pdf.

Teritorijas plānojuma Funkcionālā zonējuma un teritorijas izmantošanas un apbūves noteikumu (TIAN) saskaņošanai ar 30.04.2013. MK noteikumiem "Vispārīgie teritorijas plānošanas, izmantošanas un apbūves noteikumi" lūdzam Paskaidrojuma rakstu papildināt ar zonējumu " un TIAN punktu "5.7.Nacionālas un vietējas nozīmes infrastruktūras attīstības teritorija" papildināt ar informāciju par "Kurzemes loka" projektu.

Plānojuma grafisko daļu papildināt ar "Nacionālas nozīmes infrastruktūras attīstības teritoriju" - 330/110kV elektrolīnijas trasi (zonas apzīmējums TIN7).

AS "Augstsprieguma tīkls" kontaktpersona Kurzemes loka projekta elektrolīnijas trases novietojuma precizēšanai un attēlošanai plānojuma grafiskajā daļā:

projekta vadītājs Imants Balodis, tālr.67725276, 28321055.

Sagatavojot ielu sarkano līniju plānu aicinām pārbaudīt 110kV elektrolīniju un sarkano līniju savstarpējo novietojumu ar mērķi ievērot Latvijas būvnormatīvā LBN 008-14 "Inženiertīklu izvietojums" (7.tabula) noteiktos minimālos horizontālos attālumus starp elektrolīnijas malējiem vadiem, balstiem un ielām, ceļiem.

Pielikumā:

"Kurzemes loka" projekta elektrolīnijas novietojuma shēma - 2 lpp.

Valdes loceklis


Arnis Staltmanis

Girts Melderis 67725372





1.7. VAS „Latvijas valsts ceļi”

	Valsts akciju sabiedrība LATVIJAS VALSTS CEĻI		
	Centra reģions Reģistrācijas Nr. 40003344207 Dārza iela 25, Ogre, LV-5001 Tālrunis: 65087550 Fakss: 65087551 www.lvceļi.lv		
Ogre		26. 11. 2015	Nr. 43-350
Uz 26.08.2015. Nr.15/66			
SIA "Grupa 93" Kr. Barona ielā 3-4, Rīga LV-1050			
Par atzinumu sniegšanu Jūrmalas pilsētas Teritorijas plānojuma grozījumu pirmajai redakcijai			
Atbildot uz Jūsu 2015. gada 26. augusta iesniegumu par atzinumu sniegšanu Jūrmalas pilsētas Teritorijas plānojuma grozījumu pirmajai redakcijai, VAS "Latvijas Valsts ceļi", ir sekojošas piezīmes:			
<ol style="list-style-type: none">1. 9.pielikuma 4. tabulā lūdzam precizēt prasības brauktuvju pieslēgumu noapaļojumu projektēšanai, tās pamatojot ar iebraucošā transporta manevrētspējas prasībām un kustības intensitātes, parametrus izvēloties atbilstoši LVS 190 - 3 "Ceļu vienlīmeņa mezgli" prasībām.2. 9.pielikuma 4. tabulā lūdzam precizēt prasības brauktuvju platumu izvēlei, tās pamatojot ar LVS190-2 "Ceļu projektēšanas noteikumi. Normālprofili"3. 9. Pielikuma 4. Tabulā lūdzam precizēt gājēju celiņa minimālā platuma nosacījumus, vai tie ietver arī projektēšanas normatīvos iekļautos sānu drošības joslu platumus, piemēram projektējot ietvi brauktuves malā un ievērtējot pārkari pie autostāvvietām.			
Direktors			E.Brass
A.Zirnis 67249066			

1.8. Valsts kultūras pieminekļu aizsardzības inspekcijā (atkārtoti)



Valsts kultūras pieminekļu aizsardzības inspekcija

Mazā Pils iela 19, Rīga, LV - 1050, tālr. 67229272, e-pasts vkpai@mantojums.lv, www.mantojums.lv

Rīgā

09.11.2015.Nr. 06-01/2714

Jūrmalas pilsētas domei
pasts@jpd.gov.lv

Informācijai – SIA “Grupa 93”
info@grupa93.lv

Par Jūrmalas pilsētas teritorijas plānojuma
grozījumu precizējumiem

Valsts kultūras pieminekļu aizsardzības inspekcija (turpmāk – Inspekcija) 20.10.2015. (reģ.Nr.7084) ir saņēmusi SIA “Grupa 93” sagatavotos, rakstiskos priekšlikumus par precizējumiem un papildinājumiem, kas tiks sagatavoti un iesniegti Jūrmalas pilsētas teritorijas plānojuma grozījumu pilnveidotajai redakcijai. Minētie priekšlikumi tika apspriesti 16.oktobra sanāksmē Inspekcijā par Jūrmalas pilsētas teritorijas plānojuma grozījumu 1.redakcijas risinājumiem. Inspekcija atzinīgi novērtē diskusijas rezultātā piedāvātos priekšlikumus teritorijas plānojuma grozījumu risinājumu pilnveidošanai, kas vērsti uz Inspekcijas izsniegto nosacījumu teritorijas plānojuma grozījumu izstrādei ievērošanu.

Vienlaikus Inspekcija aicina pievērst īpašu uzmanību SIA “Grupa 93” ierosinātai teritoriju ar īpašām prasībām “Kūrorta teritoriju” pārvērtēšanai, nosakot šo kategoriju vienīgi objektiem, “kam ir pietiekams attīstības potenciāls, t.i., pašreizējo kūrorta teritoriju (K1) zemesgabalos, kuru platība ir vismaz 20 000 m²”, un piedāvājot šādu redakciju tām būvēm, kas atrodas pilsēt būvniecības pieminekļu teritorijās un to aizsargjoslu (aizsardzības zonu) teritorijās: “kūrorta objektu ēku apbūves augstumu pieļaujams palielināt līdz 12 stāviem, ja ēka nerada negatīvu ietekmi uz kultūrvēsturisko vidi. Lai novērtētu ietekmi, detālplānojuma sastāvā veic plānotās apbūves vizuālās ietekmes analīzi.”

Gadījumā, ja kūrorta teritorijas (K1) tiek domātas kā pašreiz spēkā esošajā Jūrmalas pilsētas teritorijas plānojumā noteiktās K-1 teritorijas, kas teritorijas plānojumu grozījumu 1.redakcijā ir noteiktas kā publiskās apbūves teritorijas (P) ar dažādiem skaitliskiem indeksiem, tad šo principu par apbūves augstuma palielināšanu nevar vispārināt uz visām minētajām teritorijām, tādejādi ar to apdraudot plašu teritoriju telpiskās struktūras izmaiņu bez kopējas pilsētas ainavu koncepcijas, tostarp silueta risinājuma koncepcijas.

Minētās sanāksmes laikā Inspekcija izteica bažas par būvju maksimālā augstuma palielināšanu līdz 42 metriem konkrēti P-49 (atrodas pilsēt būvniecības pieminekļa teritorijā Jūras ielā 23/25) bez atbilstoša pamatojuma, uz ko teritorijas plānojuma grozījumu izstrādātāji

ierosināja, ka tas precizējams detālplānojumā. Inspekcijai bija viedoklis, ka tādā gadījumā detālplānojuma sastāvā tā izstrādātājam ir pienākums pamatot (pierādīt) to, veicot ietekmes uz kultūrvēsturisko vidi izvērtējumu, un šādai prasībai ir jābūt ietverta teritorijas izmantošanas un apbūves noteikumos.

Atzinumu par teritorijas plānojuma grozījumu pilnveidoto redakciju Inspekcija sniegs pēc tās materiālu iesniegšanas.

Pielikumā nosūtām aktuālu informāciju par aizsargājamo kultūras pieminekļu sarakstu un tā izmaiņām, iekļaušanai teritorijas plānojuma grozījumu pilnveidotajā redakcijā.

Pielikums. Aktualizēts Jūrmalas pilsētā esošo nekustamo aizsargājamo kultūras pieminekļu saraksts.

Ar cieņu,
Inspekcijas vadītāja vietniece

V. Mačiņa

*Dokuments ir parakstīts ar drošu elektronisko parakstu.

Jekabe
Petersons
Čevere
67229272

1.9. Babītes novada pašvaldība



BABĪTES NOVADA PAŠVALDĪBA

Reģ. Nr. 90000028870

Centra iela 4, Piņķi, Babītes pagasts, Babītes novads, LV-2107
tāl. 26120706, 67914650, fakss 67914435, e-pasts dome@babite.lv, www.babite.lv

Babītes novada Babītes pagastā

2015. gada 4. decembrī Nr. 2-3.1/1919

SIA "Grupa 93"
Kr.Barona iela 3-4
Rīga, LV-1050

Par atzinuma sniegšanu Jūrmalas pilsētas teritorijas plānojuma grozījumu pirmajai redakcijai

Babītes novada pašvaldība 03.11.2015. ir saņēmusi Jūsu iesniegumu (reģistrēts ar Nr.5742), kurā lūdzat sniegt atzinumu par Jūrmalas pilsētas teritorijas plānojuma grozījumu pirmo redakciju.

Babītes novada pašvaldība ir iepazīsies ar valsts vienotajā ģeotelpiskās informācijas portālā www.geolatvija.lv ievietotajiem materiāliem un secinājusi, ka Jūrmalas pilsētas un Babītes novada pašvaldības pierobežā nav plānots mainīt funkcionālo zonējumu un attēlotās aizsargjoslas un apgrūtinājumi salīdzinot ar spēkā esošo Jūrmalas pilsētas teritorijas plānojumu netiek mainīti.

Ņemot vērā iepriekš norādīto, Babītes novada pašvaldībai nav iebildumu par publiskajai apspriešanai nodoto Jūrmalas pilsētas teritorijas plānojuma grozījumu pirmo redakciju.

Pašvaldības domes priekšsēdētāja vietnieks

Gatis Senkāns

A.Valaine, 67913758
andra.valaine@babite.lv