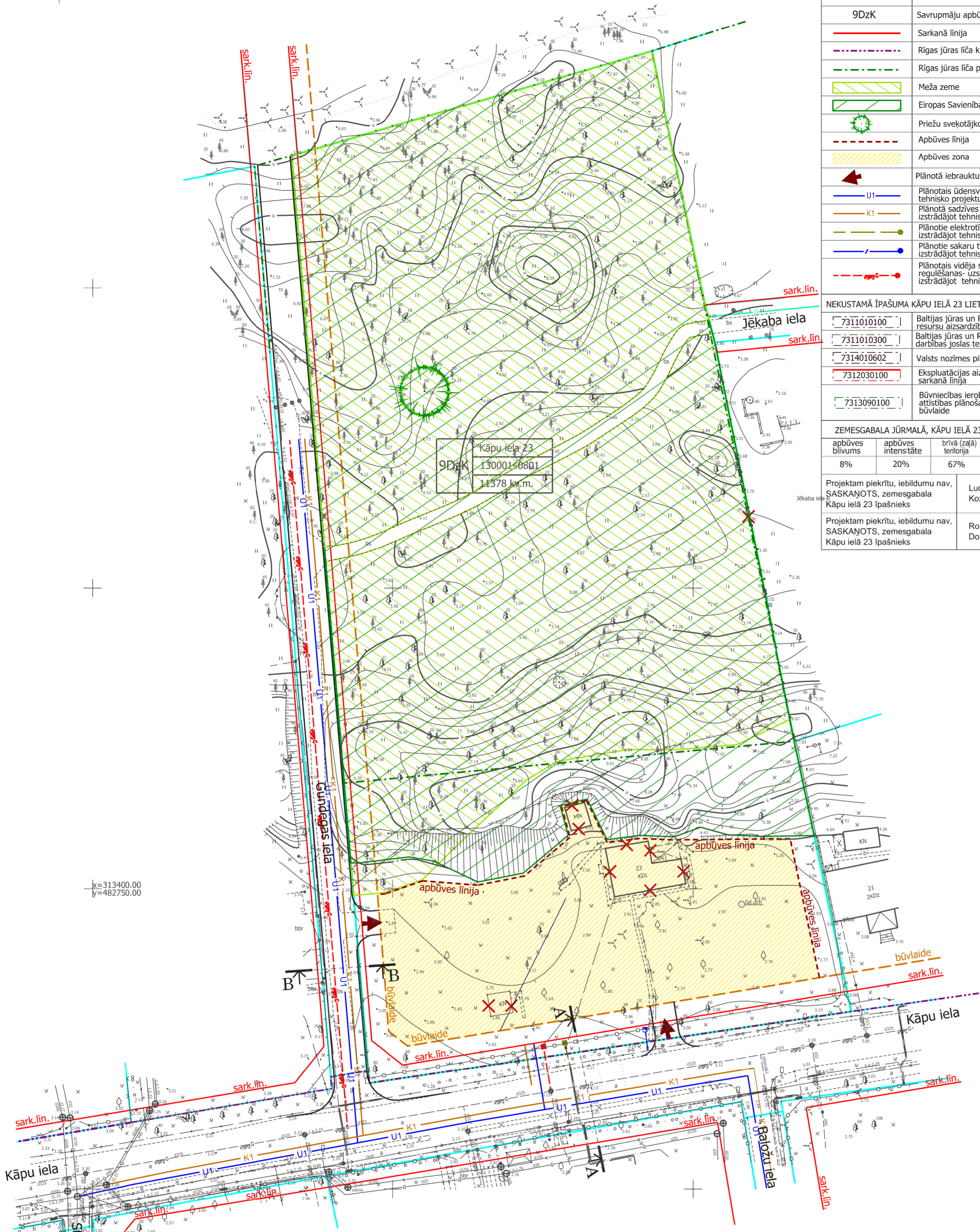




# DETĀLPLĀNOJUMS zemesgabalam Jūrmalā, KĀPU IELĀ 23 TERITORIJAS PLĀNOTĀ (ATĻAUTĀ) IZMANTOŠANA

k=313400.00  
y=482750.00

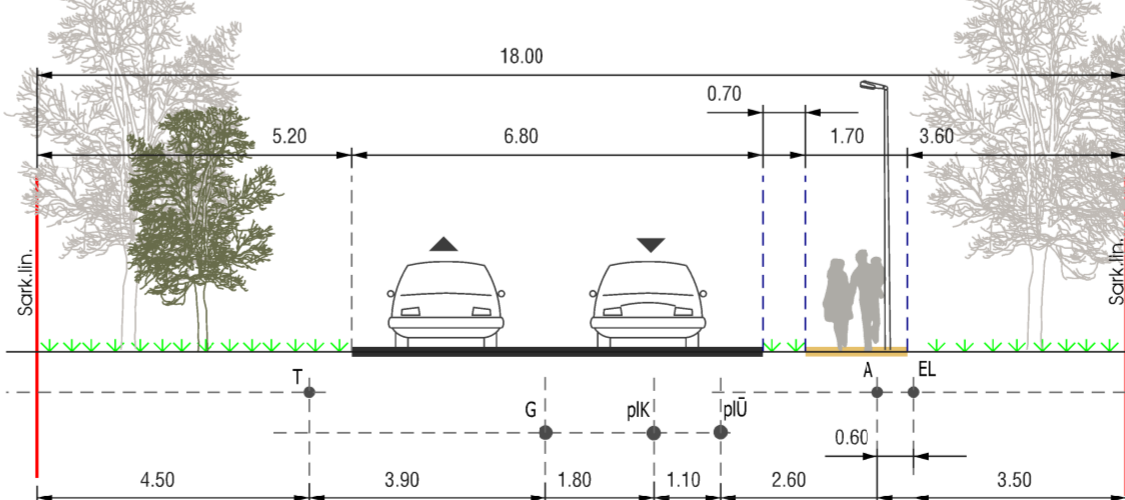


APZĪMĒJUMI	NOSAUKUMS
	Detālpilnojuma robeža
	Zemesgabala robeža
9DzK	Savrupmāju apbūves teritorija krasta kāpu aizsargostā
	Sarkanā līnija
	Rīgas jūras līča krasta kāpu aizsargostā
	Rīgas jūras līča piekrastes būvlaide
	Meža zeme
	Eiropas Savienības biotops "Mežainas piejūras kāpas"
	Priežu sveķotājkoksngrauža Nothorhina punctata apzīvots koks
	Apbūves līnija
	Apbūves zona
	Plānotā iebrauktuve zemesgabalā
	Plānotais ūdensvads (novietojums precizējams izstrādājot tehnisko projektu)
	Plānotā sadzīves kanalizācija (novietojums precizējams izstrādājot tehnisko projektu)
	Plānotie elektrotilki ar sadales punktu (novietojums precizējams izstrādājot tehnisko projektu)
	Plānotie sakuru tīkli ar sadales punktu (novietojums precizējams izstrādājot tehnisko projektu)
	Plānotais vidēja spiediena gāzes vads ar spiediena regulēšanas-uzskaites iekārtu (novietojums precizējama izstrādājot tehnisko projektu)

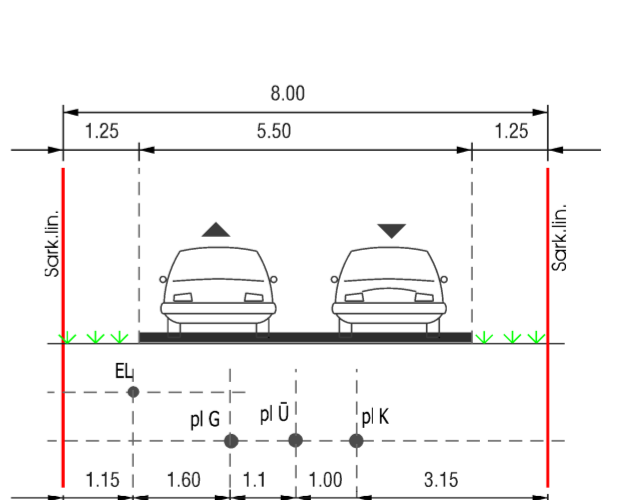
NEKUSTAMĀ ĪPAŠUMA KĀPU IELĀ 23 LIETOŠANAS TIESĪBU APROBEŽOJUMI	
	7311010100 Baltijas jūras un Rīgas jūras līča krasta kāpu vides un dabas resursu aizsardzības aizsargostā teritorija
	7311010300 Baltijas jūras un Rīgas jūras līča ierobežotas saimnieciskās darbības jostas teritorija
	7314010602 Valsts nozīmes pilsētvidniecības pieminekļa teritorija un objekti
	7312030100 Eksploatacijas aizsargostā teritorija gar ielu vai ceļu - sarkanā līnija
	7313090100 Būvniecības ierobežojumu teritorija, kas noteikta teritorijas attīstības plānošanas dokumentā - Rīgas jūras līča piekrastes būvlaide

ZEMESGABALA JŪRMALĀ, KĀPU IELĀ 23 PLĀNOTIE APBŪVES RĀDĪTĀJI					
apbūves blīvums	apbūves intensitāte	brīvā (zaļā) teritorija	ēkas augstums	stāvu skaits	NĪLM
8%	20%	67%	12m	2.5	0601
Projektam piekritu, iebildumu nav, SASKAŅOTS, zemesgabala Kāpu ielā 23 īpašnieks		Ludmila Kozlova			2015. ____
Projektam piekritu, iebildumu nav, SASKAŅOTS, zemesgabala Kāpu ielā 23 īpašnieks		Romāns Dolgopolovs			2015. ____

Kāpu ielas sarkanās līnijas 18.0m, D2 kategorijas iela griezum A - A (esošs)



Gundegas ielas sarkanās līnijas 8.0m, E kategorijas iela griezum B - B



DETĀLPLĀNOJUMS - zemesgabalam JŪRMALĀ, KĀPU IELĀ 23 kadastra nr. 1300 014 0801; z/g platība 11 378 kv.m.			SIA 8:Darbnīca reģ.nr.40103480281 tālrunis: +37126439223 e-pasts: beta.punkte@gmail.com		
zemesgabala īpašnieki	Ludmila Kozlova		Lapas nosaukums		
plānotāja	I.Pūke	2015.	TERITORIJAS PLĀNOTĀ (ATĻAUTĀ) IZMANTOŠANA		
plānotāja	L.Lankovska	2015.	Mērogs	Lapa	Lapu skaits
			M 1:500	2	2
			Jūrmala, 2014./2015.gads		