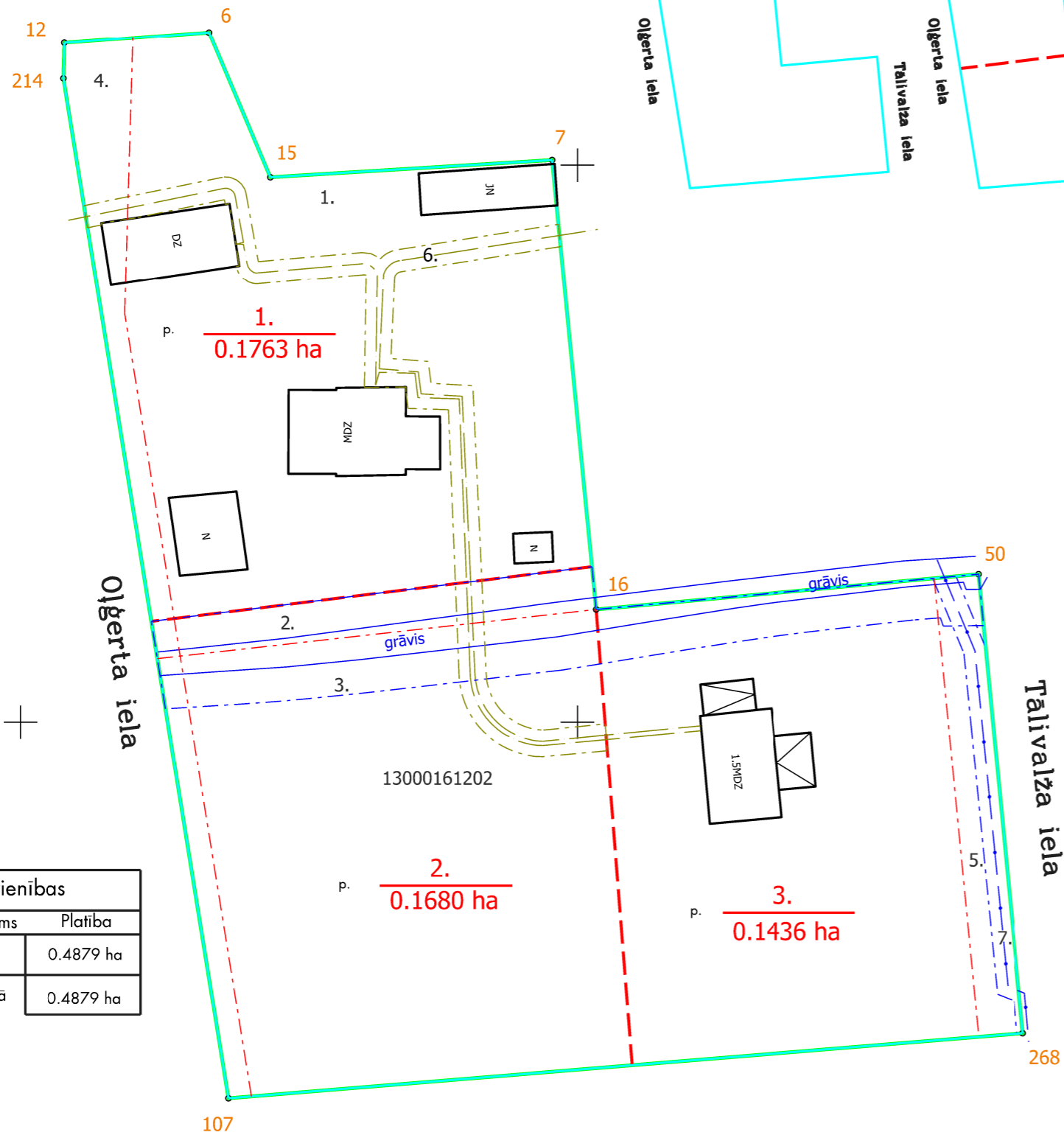
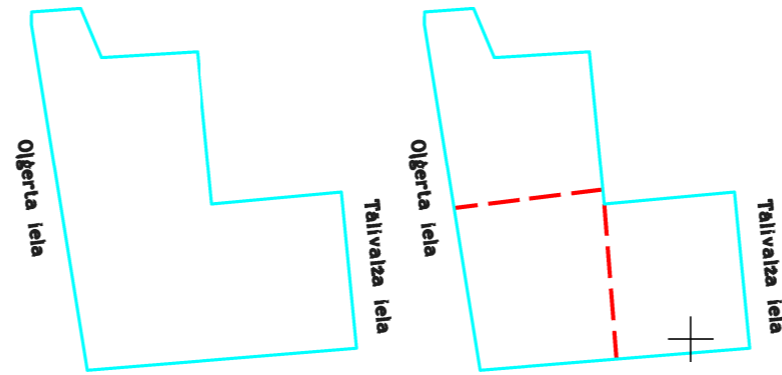




Projektētā teritorijas shēma pirms zemes ierīcības projekta izstrādes

Projektētā teritorijas shēma pēc zemes ierīcības projekta izstrādes

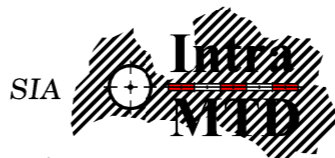


Esošās zemes vienības	
Kadastra apzīmējums	Platība
13000161202	0.4879 ha
Kopā	0.4879 ha

Projektētās zemes vienības platības un apgrūtinājumi			
Projektētās zemes vienības			Apgrūtinājumi
Nr.	Platības no esošajām zemes vienībām	Kārtas Nr.	Klasifikācijas kods
1.	130001601202 - 0.1763 ha	1.	7311010300
		2.	7314020102
		4.	7312030100
		6.	7312050201
2.	13000161202 - 0.1680 ha	1.	7311010300
		2.	7314020102
		3.	7312010400
		4.	7312030100
3.	13000161202 - 0.1436 ha	1.	7311010300
		3.	7312010400
		5.	7312030100
		7.	7312040100

X=3130000.000
Y=4803500.000

- projektētās teritorijas robeža
- 91 uzmērīta zemes vienības robeža ar robežpunktu
- ēka
- - - projektēto zemes vienību robežas
- x robeža, kas tiks likvidēta
- - - nekustamo īpašumu apgrūtinājuma robežas
- 1. 0.2249 ha projektējama zemes vienības nummurs un platība

Zemes ierīcības projekts		Jūrmalā, Olģerta ielā 3	
Zemes ierīcības projekta grafiskās daļas mērogs 1:500	LKS-92 koordinātu sistēma	Mēroga koeficients 0.9996005	
Kartogrāfiskā pamatne - SIA "LATVIJAS MĒRNIĒKS" topogrāfiskais plāns M 1:500 - 12.06.2014. Zemes robežu plāni : Valsts zemes dienests - M1:500, 07.08.2001.			
Projektam piekritu, iebildumu nav, īpašuma īpašnieka PILLAR 4, SIA pārstāvis			
 tālr. 29232907	Apliecinu, ka zemes ierīcības projekts izstrādāts atbilstoši normatīvo aktu prasībām, kas regulē zemes ierīcības projekta izstrādi		
	Zemes ierīkotājs	Uldis Gau	25.11.2014
Zemes ierīkotāja sertifikāts Nr.AA000000074 (izsniegts 03.01.2011, derīgs līdz 02.01.2016.)			